



ФЕДЕРАЛЬНОЕ ГОСУДАРСТВЕННОЕ БЮДЖЕТНОЕ УЧРЕЖДЕНИЕ НАУКИ
ИНСТИТУТ ИСТОРИИ МАТЕРИАЛЬНОЙ КУЛЬТУРЫ
РОССИЙСКОЙ АКАДЕМИИ НАУК (ИИМК РАН)

Дворцовая наб., 18, лит. А, Санкт-Петербург, 191186
тел. +7 (812) 5715092, факс +7 (812) 5716271, Эл. почта: admin@archeo.ru
ОКПО: 02698499, ОГРН: 1027809188527, ИНН: 7825004658, КПП: 784101001

УТВЕРЖДАЮ

Заместитель директора ИИМК РАН

Соловьева Н.Ф.

«09» июня 2022 г.

Акт государственной историко-культурной экспертизы земельного участка, подлежащего воздействию земляных, строительных, мелиоративных и (или) хозяйственных работ, предусмотренных статьей 25 Лесного кодекса Российской Федерации работ по использованию лесов (за исключением работ, указанных в пунктах 3, 4 и 7 части 1 статьи 25 Лесного кодекса Российской Федерации) и иных работ в случае, если федеральный орган охраны объектов культурного наследия и орган охраны объектов культурного наследия субъекта Российской Федерации не имеют данных об отсутствии на указанных землях объектов археологического наследия, включенных в реестр, и выявленных объектов археологического наследия (земельного участка по объекту: «Строительство автомобильных дорог местного значения «Улица 2 от автомобильной дороги «Колтуши-Новосаратовка» до улицы 3»; «Магистраль 6 от автомобильной дороги «Колтуши-Новосаратовка» до магистрали 7»; «Магистраль 7 от улицы 2 до магистрали 6»; «Улица 1 от магистрали 6 до магистрали 7»)

Заказчик: ООО «ДорПроект Инжиниринг»

г. Санкт-Петербург;
Ленинградская область, Всеволожский район, д. Новосаратовка
2022

Акт государственной историко-культурной экспертизы земельного участка, подлежащего воздействию земляных, строительных, мелиоративных и (или) хозяйственных работ, предусмотренных статьей 25 Лесного кодекса Российской Федерации работ по использованию лесов (за исключением работ, указанных в пунктах 3, 4 и 7 части 1 статьи 25 Лесного кодекса Российской Федерации) и иных работ в случае, если федеральный орган охраны объектов культурного наследия и орган охраны объектов культурного наследия субъекта Российской Федерации не имеют данных об отсутствии на указанных землях объектов археологического наследия, включенных в реестр, и выявленных объектов археологического наследия (земельного участка по объекту: «Строительство автомобильных дорог местного значения «Улица 2 от автомобильной дороги «Колтуши-Новосаратовка» до улицы 3»; «Магистраль 6 от автомобильной дороги «Колтуши-Новосаратовка» до магистрали 7»; «Магистраль 7 от улицы 2 до магистрали 6»; «Улица 1 от магистрали 6 до магистрали 7»)

Настоящий акт государственной историко-культурной экспертизы составлен в соответствии с Положением о государственной историко-культурной экспертизе, утвержденным постановлением Правительства Российской Федерации от 15 июля 2009 г. № 569.

Дата начала проведения экспертизы: «05» апреля 2022 г.

Дата окончания экспертизы: «09» июня 2022 г.

Место проведения экспертизы: г. Санкт-Петербург; Ленинградская область, Всеволожский район, д. Новосаратовка

Заказчик экспертизы: ООО «ДорПроект Инжиниринг»

Юридический адрес: 191167, г. Санкт-Петербург, ул. Александра Невского, д. 9, литера В, пом. 17Н-11, офис 443Б

ИНН 7842151772 / КПП 784201001

ОГРН 1187847116467

Тел. (812) 614-64-97 / (812) 614-64-98

Эл. почта: info@avtodor.spb.ru

Сведения об экспертной организации:

| | |
|----------------------------|--|
| Полное наименование | Федеральное государственное бюджетное учреждение науки Институт истории материальной культуры Российской академии |
|----------------------------|--|

| | |
|--------------------------------------|--|
| | наук |
| Краткое наименование | ИИМК РАН |
| Организационно-правовая форма | Федеральное государственное бюджетное учреждение науки |
| Ведомственная принадлежность | Министерство науки и высшего образования Российской Федерации |
| Адрес | Российская Федерация, 191186, Санкт-Петербург, Дворцовая наб. 18, лит. А |
| Реквизиты | ИНН 7825004658 КПП 784101001 ОГРН: 1027809188527 ОКПО: 0269849 ОКВЭД 72.20 |

На основании пп. б) п.7 Положения о государственной историко-культурной экспертизе, утвержденного постановлением Правительства Российской Федерации от 15 июля 2009 г. № 569 (в редакции от 27.04.2017) ИИМК РАН соответствует требованию в части кадрового состава, как юридическое лицо, привлекаемое в качестве эксперта (см. Приложение 9).

Сведения об эксперте:

| | |
|---------------------------------|--|
| Фамилия, имя, отчество | Субботин Андрей Викторович |
| Образование | высшее |
| Специальность | история |
| Ученая степень (звание) | кандидат исторических наук |
| Стаж работы | 46 лет |
| Место работы и должность | ст.н.с. ИИМК РАН |
| Реквизиты аттестации | Государственный эксперт по проведению историко-культурной экспертизы (приказ Министерства культуры Российской Федерации № 1668 от 11.10.2021 г. «Об утверждении статуса аттестованного эксперта по проведению государственной историко-культурной экспертизы» (п. 2б)) Объекты экспертизы: - выявленные объекты культурного наследия в целях обоснования целесообразности включения данных объектов в реестр; - документы, обосновывающие включение объектов культурного наследия в реестр; |

| | |
|--|--|
| | <ul style="list-style-type: none"> - документы, обосновывающие исключение объектов культурного наследия из реестра; - земли, подлежащие воздействию земляных, строительных, мелиоративных, хозяйственных работ, предусмотренных статьей 25 Лесного кодекса Российской Федерации работ по использованию лесов (за исключением работ, указанных в пунктах 3, 4 и 7 части 1 статьи 25 Лесного кодекса Российской Федерации) и иных работ, в случае, если указанные земли расположены в границах территорий, утвержденных в соответствии с пунктом 34.2 пункта 1 статьи 9 Федерального закона; - документация или разделы документации, обосновывающие меры по обеспечению сохранности объекта культурного наследия, включенного в реестр, выявленного объекта культурного наследия либо объекта, обладающего признаками объекта культурного наследия, при проведении земляных, мелиоративных, хозяйственных работ, указанных в настоящей статье работ, указанных в статье 30 Федерального закона работ по использованию лесов и иных работ в границах территории объекта культурного наследия либо на земельном участке, непосредственно связанном с земельным участком в границах территории объекта культурного наследия; - документация, за исключением научных отчетов о выполненных археологических полевых работах, содержащая результаты исследований, в соответствии с которыми определяется наличие или отсутствие объектов, обладающих признаками объекта культурного наследия, на земельных участках, подлежащих воздействию земляных, строительных, мелиоративных, хозяйственных работ, указанных в статье 30 Федерального закона работ по использованию лесов и иных работ |
|--|--|

В соответствии с законодательством Российской Федерации эксперт несет ответственность за достоверность сведений, изложенных в заключении экспертизы.

Эксперт Субботин А.В.

Отношения к заказчику

Экспертная организация:

- не участвует в разработке проектной документации на строительство,

расширение, реконструкцию, техническое перевооружение, консервацию и ликвидацию, и иное хозяйственное освоение объекта или объектов, в отношении которых проводится экспертиза, или подобной проектной документации;

- не участвует в проектировании или конструировании, изготовлении, поставке, монтаже, ремонте, покупке, владении, эксплуатации или обслуживании технических устройств, применяемых на объекте или других объектах, в отношении которых проводится экспертиза, или подобных конкурентных технических устройств;
- не участвует в проектировании или конструировании, строительстве, ремонте, покупке, владении, эксплуатации или обслуживании зданий и сооружений на объекте или других объектах, в отношении которых проводится экспертиза, или подобных конкурентных зданий и сооружений;
- не имеет с заказчиком отношений общего владения; не имеет с заказчиком конфликта интересов;
- не подлежит непосредственной отчетности тому же вышестоящему управляющему органу, что и заказчик экспертизы;
- не выполняет функции официального представителя заказчика.

Эксперт:

- не имеет родственных связей с заказчиком (его должностными лицами, работниками);
- не состоит в трудовых отношениях с заказчиком;
- не имеет долговых или иных имущественных обязательств перед заказчиком (его должностным лицом или работником), а также заказчик (его должностное лицо или работник) не имеет долговых или иных имущественных обязательств перед экспертом;
- не владеет ценными бумагами, акциями (долями участия, паями в уставных (складочных) капиталах) заказчика;
- не заинтересован в результатах исследований и решений, вытекающих из заключения экспертизы, с целью получения выгоды в виде денег, ценностей, иного имущества, услуг имущественного характера или имущественных прав для себя или третьих лиц.

Основание проведения государственной историко-культурной экспертизы

1. Федеральный закон от 25.06.2002 № 73-ФЗ «Об объектах культурного наследия (памятниках истории и культуры) народов Российской Федерации».

2. Положение о государственной историко-культурной экспертизе, утвержденное Постановлением Правительства РФ от 15.07.2009 № 569 и последующие дополнениями к нему.

3. Договор между ИИМК РАН и Заказчиком № 02/23-ОКН от 05 апреля 2022 года.

4. Письмо Комитета по сохранению культурного наследия Ленинградской области № 01-09-1289/2022-0-1 от 23.03.2022 г.

Цель и объект экспертизы

Цель экспертизы: определение наличия или отсутствия объектов культурного наследия, включенных в реестр, выявленных объектов культурного наследия, либо объектов, обладающих признаками объекта культурного наследия, на земельном участке по объекту: «Строительство автомобильных дорог местного значения «Улица 2 от автомобильной дороги «Колтуши-Новосаратовка» до улицы 3»; «Магистраль 6 от автомобильной дороги «Колтуши-Новосаратовка» до магистрали 7»; «Магистраль 7 от улицы 2 до магистрали 6»; «Улица 1 от магистрали 6 до магистрали 7».

Объект экспертизы: земельный участок по объекту: «Строительство автомобильных дорог местного значения «Улица 2 от автомобильной дороги «Колтуши-Новосаратовка» до улицы 3»; «Магистраль 6 от автомобильной дороги «Колтуши-Новосаратовка» до магистрали 7»; «Магистраль 7 от улицы 2 до магистрали 6»; «Улица 1 от магистрали 6 до магистрали 7».

Перечень документов, представленных Заказчиком

- Копия письма Комитета по сохранению культурного наследия Ленинградской области № 01-09-1289/2022-0-1 от 23.03.2022 г.
- Схема расположения земельного участка на кадастровой карте территории.
- Копия письма ООО «ДорПроект Инжиниринг» № 155 от 08 июня 2022 г. с обоснованием отсутствия градостроительного плана земельного участка.
- Копии Выписок из Единого государственного реестра недвижимости об объектах недвижимости.

Перечень документов и материалов, привлекаемых при проведении экспертизы, а также использованной для нее специальной, технической и справочной литературы

1. Основы законодательства Российской Федерации о культуре, утв. Верховным Советом РФ 9 октября 1992 г. N 3612-1.
2. Федеральный закон РФ от 25 июня 2002 г. №73-ФЗ "Об объектах культурного наследия (памятниках истории и культуры) народов Российской Федерации".
3. Положение о государственной историко-культурной экспертизе, утв. Постановлением Правительства от 15 июля 2009 г. № 569.
4. Правила выдачи, приостановления и прекращения действия разрешений (открытых листов) на проведение работ по выявлению и изучению объектов археологического наследия, утвержденные Постановлением Правительства Российской Федерации от 20.02.2014 № 127.
5. Положение о порядке проведения археологических полевых работ и составления научной отчетной документации, утвержденное постановлением Бюро Отделения историко-филологических наук Российской академии наук от 20.06.2018 № 32.
6. Приказ Министерства культуры Российской Федерации от 1 сентября 2015 г. N 2328 "Об утверждении перечня отдельных сведений об объектах археологического наследия, которые не подлежат опубликованию".
7. Закон Ленинградской области от 25.12.2015 № 140-оз "О государственной охране, сохранении, использовании и популяризации объектов культурного наследия (памятников истории и культуры) народов Российской Федерации, расположенных на территории Ленинградской области".
8. СП 42.13330.2011 Градостроительство. Планировка и застройка городских и сельских поселений. Актуализированная редакция СНиП 2.07.01-89.
9. Положение о едином государственном реестре объектов культурного наследия (памятников истории и культуры) народов Российской Федерации, утвержденное приказом Министерства культуры Российской Федерации от 30.10.2011 № 954.
10. Герасимов Д.В. История изучения, хронология и периодизация памятников эпохи неолита юга Карельского перешейка //Археологическое наследие Санкт-Петербурга. - СПб., 2003. - Вып. 1. – С. 12-24.
11. Герасимов Д.В., Крийска А., Лисицын С.Н. Памятники каменного века юго-восточного побережья Финского залива: хронология и геоморфология // КСИА, Вып. 227. М., 2012. С. 243-250.
12. Гурина Н.Н. Древняя история северо-запада европейской части СССР. // МИА. 1961. № 87.
13. Добровольский И. Г., Дубов И. В., Кузьменко Ю. К. Граффити на восточных монетах: Древняя Русь и сопредельные страны. – Л., 1991.

14. Иванова Н.И. По немецким колониям Санкт-Петербурга и окрестностей. Путеводитель. (Материалы для проведения экскурсий по немецким колониям Санкт-Петербурга и окрестностей). СПб, 2015.

15. Лапшин В.А. Археологическая карта Ленинградской области. Ч. 1. Западные районы. СПб., 1990.

16. Мурашкин А. И. Отчет о работах Ленинградского областного отряда Санкт-Петербургского государственного университета в 2004 г. // Архив ИИМК РАН/ Ф. 35/ опись 1/ 2004/45.

17. Сакса А.И. Древняя Карелия в конце I – начале II тысячелетия н.э. Происхождение, история и культура населения летописной Карельской земли. СПб, 2010.

Сведения об обстоятельствах, повлиявших на процесс проведения и результаты экспертизы

Обстоятельства, повлиявшие на процесс проведения и результаты экспертизы, отсутствуют.

Сведения о проведенных исследованиях

В процессе государственной историко-культурной экспертизы:

- проведены полевые научно-исследовательские археологические работы (разведки);
- подготовлен отчет о проведении полевых научно-исследовательских археологических работ;
- выполнен анализ действующего законодательства в сфере охраны культурного наследия;
- выполнен анализ документов и материалов, полученных для проведения экспертизы по объекту с формулировкой выводов;
- оформлены результаты государственной историко-культурной экспертизы в виде Акта.

Факты и сведения, выявленные и установленные в результате проведенных исследований

Новосаратовка – деревня в Свердловском городском поселении Всеволожского района Ленинградской области, расположенная на правом берегу р. Невы.

Протяженность обследуемого земельного участка – 3,6 км.

Историко-культурное научное археологическое обследование (разведки) с целью проведения государственной историко-культурной экспертизы земельного участка по объекту: «Строительство автомобильных дорог местного значения «Улица 2 от автомобильной дороги «Колтуши-Новосаратовка» до улицы 3»; «Магистраль 6 от автомобильной дороги «Колтуши-Новосаратовка» до магистрали 7»; «Магистраль 7 от улицы 2 до магистрали 6»; «Улица 1 от магистрали 6 до магистрали 7» проводилось в апреле 2022 г. сотрудниками археологической экспедиции Центра спасательной археологии ИИМК РАН под руководством д.и.н., и.о. директора ИИМК РАН Полякова Андрея Владимировича. Работы осуществлялись на основании договора № 02/23-ОКН от 05 апреля 2022 года между ИИМК РАН и ООО «ДорПроект Инжиниринг» и разрешения Открытого Листа № 3279-2021 от 16 декабря 2021 г., выданного Полякову Андрею Владимировичу на право проведения археологических полевых работ в бассейнах р. Нева, р. Охта, р. Токса, р. Оккервиль, р. Черная, р. Вьюн, р: Волчья, р. Сестра, оз. Лемболовское, оз. Кавголовское, оз. Хепоярви, оз. Воляярви, р. Луга, р. Долгая, р. Касколовка, р. Лужина, р. Мертвица, р. Орьевка, р. Россонь, р. Систа, Славянка; р. Солка, р. Сума, р. Хаболовка, р. Вуокса, р. Великая, оз. Лидское, оз. Рябово, оз. Нунгоша, оз. Долгомошье, оз. Красногвардейское, оз. Подгорное, оз. Гладышевское, оз. Полянское, оз. Зеленохолмское, оз. Краснофлотское оз. Хаболово, оз. Бабиносское, оз. Судачье и по берегам Финского залива и Ладожского озера, р. Коваши, р. Ламошка, р. Стрелка, р. Систа, р. Лопухинка, р. Лебяжья, р: Лубенская, р. Воронка, р. Оредеж, р. Суйда, р. Волхов, р. Сясь, р. Паша, р: Свирь, р. Воронежка. р. Рассоха, р. Чаженка, р. Тосна, р. Саблинка, р. Тигода, р. Равань, .р: Большая. Ижорка, р. Большая Ижора во Всеволожском, Кингисеппском, Выборгском, Ломоносовском, Гатчинском, Волховском, и Тосненском районах Ленинградской области. Срок действия открытого листа: с 16 декабря 2021 года по 10 декабря 2022 года. Исследования проводились во исполнение требований Федерального закона № 73-ФЗ от 25 июня 2002 «Об объектах культурного наследия (памятниках истории и культуры) народов Российской Федерации».

Границы участка, подлежащего археологическому обследованию, предоставлены ООО «ДорПроект Инжиниринг». Объемы изыскательских работ определялись исходя из протяженности земельного участка на основании исходных материалов, представленных Заказчиком работ, с учетом существующих методических рекомендаций. При проведении исследований эксперт опирался на предоставленные ООО «ДорПроект Инжиниринг» документы, сведения и картографические материалы, а также открытые данные, предоставляемые федеральными и региональными органами власти, в том числе Публичную

кадастровую карту (<http://pkk5.rosreestr.ru>). В документах, представленных Заказчиком для проведения экспертизы, несоответствий не выявлено.

До начала полевых археологических работ ИИМК РАН были выполнены историко-библиографические изыскания и анализ опубликованных данных по территории, расположенной вблизи земельного участка на предмет наличия объектов археологического наследия и археологической изученности территории. Результаты данных исследований представлены в полном научно-техническом отчете (Прил. 3).

Территория Всеволожского района расположена в юго-восточной части Карельского перешейка между городом Санкт-Петербургом и Ладожским озером. В древности территория района располагалась на Великом водном пути «Из варяг в греки» и сухопутном пути между Русью и Скандинавией.

В переписной книге Водской пятины – документе, описывающем новгородские владения по состоянию на 1500 год, имеются точные доказательства «обжитости» территории – в XV в. интересующая нас территория современной Новосаратовки входила в состав Новгородского уезда. Однако, в землях Приневья с конца 15 вплоть до 1700 – х гг. неоднократно менялось население. В конце 15 в. произошла массовая замена новгородского населения московским, в 16 в. частые военные действия между Московским государством и Швецией, голодные годы, моровые поветрия, хозяйственный кризис, проявившийся в Водской пятине с 1569-1571 гг., привели к запустениям и бегству населения пятины. С 1580-х гг. после завоевания этих территорий Швецией и особенно, с 1617 г. (после подписания Столбовского договора между Московским государством и Швецией, по которому земли Приневья юридически отходили к Швеции), прошла волна нового массового исхода русского православного населения и замены его немецким, голландским, в основном шведским и финским (Семенцов, 1997, с. 94).

С 1702-1703 гг., когда данные территории снова вошли в состав Российского государства, Петр I и на берегах Невы началось строительство Санкт-Петербурга – это вызвало новую волну массовых переселений. Когда эти земли в результате Северной войны стали русскими, Петр переселил в обезлюдевшие края крестьян из других губерний (Петрова А., 2013).

До XVIII века территория современного Всеволожского района входила в Ореховский уезд, Корельской половины Водской пятины, и делилась на Иванской Куиваской, Воздвиженской Корбоселской и Ильинской Телкужской погосты. С середины XVIII века до 1923 года, территория входила в 3-й и 4-й станы Санкт-Петербургского уезда (западная часть) и 2-й стан Шлиссельбургского уезда (восточная часть), которые в свою очередь делились на Белоостровскую,

Вартемяжскую, Коркомяжскую, Куйвозовскую, Муринскую, Осинорощенскую, Полюстровскую, Колтушскую, Лемболовскую, Матокскую, Рябовскую и Токсовскую волости. В 1914 году Санкт-Петербургский уезд был переименован в Петроградский уезд. Территория обследования до недавнего времени находилась в зоне сельскохозяйственных земель, на данный момент окружающие участки активно застраиваются многоквартирными жилыми домами. Поселения на месте современной деревни Новосаратовка существовали, предположительно, уже в IX–XII веках нашей эры и принадлежали финно-угорским племенам.

Появление деревни Новосаратовка (Новосаратовская колония) напрямую связано с деятельностью Екатерины II, которая с целью закрепления за империей и освоения обширных земель в Нижнем Поволжье, на Северном Кавказе и на юге России, издала ряд указов и манифестов, приведших к образованию немецких поселений (колоний) на территории Российской империи. Так, 4 декабря 1762 года был издан "вызывной" манифест "О дозволении всем иностранцам, в Россию въезжающим, поселяться в которых губерниях они пожелают и о дарованных им правах". Согласно царской воле, европейцы приглашались обосноваться в "наивыгоднейших к поселению и обитанию рода человеческого полезнейших местах империи". 22 июля 1863 года, вышло еще одно воззвание Екатерины – "Манифест о даруемых иностранным переселенцам авансажах и привилегиях". Дополнял манифест "Указ об учреждении Канцелярии опекунства иностранных переселенцев", а главным опекуном иностранцев был назначен граф Григорий Орлов.

В 1765 г. Екатерина II поручает управителю Царскосельского дворца советнику Удолову отыскать под где-нибудь под Петербургом земли, пригодные для колонистов. Первое место было найдено напротив Рыбной слободы, на правом берегу Невы, в 16-ти верстах от Петербурга. Правда, на нем уже были построены рыбацкие дворы, но с рыбаками быстро договорились, предоставив им участки выше по течению. В середине лета в Ораниенбаумском «пункте временного размещения» было объявлено о возможности заключения контрактов о поселении под Петербургом, на берегу Невы, а 27 августа 1765 г. был подписан общий контракт с 60 семьями из Бранденбурга и Виртемберга. Проектирование и строительство первой колонии было поручено архитектору Мельникову. Поскольку первоначально эта партия колонистов предназначалась для поселения около Саратова, колонию называли Ново-саратовской. Немцы между собой колонию стали называть "Sechziger Kolonie" – "Колония шестидесяти"; одно время её так обозначали на русских картах. Это была самая большая колония в пригородах Петербурга. Согласно условиям «Общих Контрактов», новосаратовцы должны были получить по 30 десятин земли в «вечное наследуемое пользование, т.е., на земле можно было работать и передавать её по наследству потомкам, продавать землю

нельзя, только отдать обратно Колонии, получив деньги...». Домами и хоз. постройками колонистов обеспечивала российская казна. Помимо этого, колонистам русской казной выдавались подъемные деньги по – 300 рублей каждой семье. Только по истечении 10 лет новосаратовские немцы должны были начать выплачивать земельный налог (1 р. 22, 5 коп. с десятины в год). По условиям контрактов суммы, затраченные на обустройство, должны были быть возвращены (Иванова Н.И., 2015).

В реалии у колонистов Ново-Саратовки почти сразу начались проблемы, главная из которых – скудные почвы, кроме того, 45 % немецких семей до России вообще не занимались сельским хозяйством. Брали в первые колонии почти всех без разбора - в результате, как начали проверять – выяснилось, что среди колонистов большинство ремесленники, да к тому же довольно редких специальностей – про большинство из которых в России даже не слышали.

Кроме качества земли, была проблема с её количеством - выделенные немцам участки были значительно меньше оговоренных в Общих Контрактах; впрочем, в первые годы, пока колонии не расцвели, на это не обращалось внимания. И, наконец, самоуправления южно-петербургские колонии, в отличие от поволжских, почти не получили. Между тем в Министерстве финансов подсчитали и ужаснулись – получалось, что на обустройство одной новосаратовской немецкой семьи было затрачено в среднем 1304 р. 55 коп. Это при том, что, например, управляющий фабрикой получал 70 р. в год. По Общим Контрактам часть этих денег должна была быть выплачена, власти, скрипя зубами, стали ждать (Иванова Н.И., 2015).

Но по прошествии 10 лет стало происходить непредвиденное: колонисты на собрании официально объявляли свою колонию "Неспособной к выплатам". В тексте "Объявления..." немцы лишь ссылались на неполное выполнение Контрактов со стороны русского правительства: размеры выделенных участков - меньше, самоуправления - никакого; далее шло по мелочи - кому чего недодали, кого обидели, кого обманули... Заканчивалось послание просто: нет у нас денег. Русскому правительству, было легче оставить всё как есть, чем довыполнить многочисленные условия Манифеста и Контрактов; вопрос отложили до лучших времен. Скоро для колоний они наступили. С начала 1780-х годов в Новосаратовской колонии начался экономический подъем. Поначалу всё не клеилось: земли то заливало, то выжигало, "плясали" вокруг каждого кустика; а привезенные из Германии сорта всё равно вымерзали. Но немцы были упрямы и трудолюбивы. Пролив немало пота над скудной петербургской почвой, произведя селекцию, они начали выращивать урожай. Фактически они первые доказали, что и в петербургском климате можно заниматься сельским хозяйством (до них господствовало мнение, что серьезно заниматься сельским хозяйством на этих местах нельзя вовсе)». Рядом рос богатый город; проблем со сбытом

новосаратовским колонистам не было - продукцию грузили в лодки и отправляли вниз, к Сенной площади. Колонии богатели на глазах. Колонисты начали скупать близлежащие к колониям участки - у русских помещиков, у финнов. Такого власти уже не потерпели; собрав вместе представителей от колоний, потребовали переговоры... В 1785 г. они начались... Долгие и со взаимными обвинениями. Однако стороны были в друг друге заинтересованы, притом российская сторона в немцах - пожалуй, больше. Новосаратовские колонисты согласились выплачивать земельный налог, в отношении ссудных денег им удалось договориться уменьшить суммы втрое. Только в 1791 г., через 6 лет после начала переговоров стороны окончательно пришли к компромиссному решению. С 1792 г., через 26 лет после основания колоний, немецкие семьи начали платить и земельный налог, и выплачивать ссудные деньги (Иванова Н.И., 2015).

В 1885 году колония насчитывала 60 дворов. Сборник же Центрального статистического комитета описывал её так: «НОВОСАРАТОВКА – село бывшее колонистов при реке Неве, дворов – 120, жителей – 1038; волостное правление (до уездного города 16 вёрст), церковь лютеранская, школа, 3 лавки, трактир». (1885 год).

В XIX веке колония административно относилась к Новосаратовской волости 2-го стана Санкт-Петербургского уезда Санкт-Петербургской губернии, в начале XX века – 1-го стана. В нее входило: 78 дворов, 725 м. п., 720 ж. п., всего 1445 чел.; Евангелическо-лютеранская церковь, кладбище, парходная пристань, 3 лесопильных завода. (1896 год).

Однако согласно данным первой переписи населения Российской империи 1897 г.: мужчин – 1714, женщин – 1406, обоого пола – 3120 (1897 год).

В 1909 году в колонии было 132 двора: число домохозяев – 120, наличных душ – 856; Количество земли – 2222 дес., надельная. (1905 год).

До революции в колонии кустарный характер носил колёсный промысел (сбыт на месте и в Петербурге). Работало евангелическо-лютеранское училище.

С 1917 по 1922 год колония была административным центром Новосаратовской волости Луначарского района Петроградского уезда, затем вошла в состав Луначарской волости.

Точная дата организации Новосаратовского сельсовета не установлена, но в 1928 году Новосаратовский сельсовет рабочих, крестьянских и красноармейских депутатов уже входил в состав Колпинского района Ленинградской области. Центром сельсовета была Ново-Саратовская колония.

В 1930 году, колония занималась молочно-огородным хозяйством и дачным промыслом. Немцы-колонисты организовали большую сельскохозяйственную артель «Красный механизатор», объединяющую 192 двора и 320 едоков. В том же

году Новосаратовский сельсовет вошёл в состав Ленинградского Пригородного района.

По административным данным 1933 года, Новосаратовский сельсовет состоял из деревни Весело-Поселковской, деревни Сосновой и посёлка Новосаратовского, общее население которых составляло 3519 человек.

По административным данным 1936 года, посёлок Ново-Саратовская колония являлся центром Новосаратовского сельсовета Ленинградского Пригородного района. В сельсовете было 5 населённых пунктов, 428 хозяйств и 2 колхоза.

В августе того же года, Новосаратовский сельсовет вошел в состав новообразованного Всеволожского района.

Согласно справке от 23 августа 1941 года, в немецком колхозе «Красный механизатор» (объединял часть немецкого населения Ново-Саратовской колонии и 3 семьи местечка Утиная Заводь) состояли: 149 немецких семей – 568 человек и 5 русских семей – 20 человек. Всего 154 семьи – 588 человек.

Зимой 1942 г. все немецкое население Новосаратовской колонии советские власти вывезли на вечное поселение в Якутию в село Покровское.

Созданное в 1931 г. огородническое хозяйство ТЭЦ-5 «Красный Октябрь» за 70 лет динамичного развития подсобное хозяйство превратилось в один из крупнейших совхозов Ленинградской области, куда в результате проведенной реорганизации и укрупнения вошли соседние совхозы.

В 1992 г. совхоз «Красный Октябрь» был преобразован в сельскохозяйственное акционерное общество закрытого типа «Приневское». В 1993 г. хозяйство получило статус племенного завода и название «Племенной завод «Приневское».

В 2000-е гг. «Приневское» стало крупнейшим сельскохозяйственным предприятием, входящим в первую десятку ведущих производителей Ленинградской области. По результатам работы за 2000–2002 гг. завод был принят в клуб «Агро-300» лучших предприятий России.

Общая площадь Приневского хозяйства – 2285 га, в том числе пашни – 2022 га. Предприятие занимается производством овощей, картофеля и молока.

В 1999 г. был запущен молочный мини-молокозавод и разработана торговая марка «Приневское». В настоящее время под этой маркой завод выпускает молочную продукцию. Кроме того, для развития молочного животноводства производятся высококачественные корма – из подвяленных трав, сено и плющенное зерно.

Помимо молока и молочной продукции предприятие ежегодно выращивает 2000 т картофеля и 16 000 т овощей в открытом грунте более 20 наименований; в защищенном грунте первым оборотом культивируется рассада белокочанной капусты и вторым оборотом – овощи.

Потребителями продукции хозяйства являются около 200 организаций и предприятий. Общая доля продаж ЗАО «Племенная завод «Приневское» по овощам открытого грунта на рынке Санкт-Петербурга и Ленинградской области составляет 2,2%, по молоку и молочной продукции – 0,3%.

Исследуемый земельный участок попадает на территорию бывшей Новосаратовской колонии, земли которой в 30-х гг. XX в. вошли в состав совхоза «Красный Октябрь», а позднее Приневского хозяйства.

В наши дни из немецкого наследия в Новосаратовке осталось церковное здание, в котором теперь находится лютеранская семинария, и несколько сохранившихся могильных памятников на кладбище поблизости от этой церкви.

Первые данные о памятниках археологии Всеволожского района относятся уже к началу второй четверти 20 века. В 1926 году Л.А. Динцесом и С.Н. Замятниным была открыта и обследована неолитическая стоянка у поселка Токсово (Динцес, 1929; Гурина 1961, с.434 - 438, 532, № 24). Следующие археологические изыскания в районе относятся к 1930 и 1934 гг., когда на той же стоянке Токсово Н.Н. Тихановой и, затем, Г.П. Сосновским произведен сбор находок, коллекции которых поступили в МАЭ (Гурина, 1961, с.438). Второй этап изучения Всеволожского района начался в 70-х гг. XX в. В 1978 г. археологическая экспедиция Ленинградского дворца пионеров под руководством А. В. Виноградова провела разведочные работы на неолитических памятниках Карельского перешейка с посещением стоянки Токсово (Виноградов, 1978). В том же году И.В. Верещагина производит раскопки неолитической стоянки Хепоярви у озера Хепоярви (Верещагина, 1978). В 1984 г. Ленинградским неолитическим отрядом ЛОИА АН СССР (сейчас ИИМК РАН) под руководством В.И. Тимофеева на территории района открыты четыре памятника каменного века: местонахождения Лемболовское 1-3 и местонахождение Васкелово, где были собраны кварцевые орудия труда и отщепы (Тимофеев, 1984). В 1987 г. экспедицией ЛОИА под руководством А.И. Саксы на территории района открыт первый памятник средневековья – селище у д. Морье (Сакса, 1987). С 2000-х гг. новостроечные и экспертные работы в районе проводили экспедиции ИИМК РАН, СЗАЭ НИИКСИ СПбГУ (руководитель В.Ю. Соболев) и др. учреждения. В результате анализа накопленных знаний по археологии Всеволожского района и проведенным сотрудниками ИИМК РАН С. А. Семеновым, С. А. Васильевым А. М. Смирновым и К. А. Михайловым исследованиям по актуализации сведений и уточнению границ территорий объектов археологического наследия Ленинградской области в 2014 г., была составлена археологическая карта Ленинградской области и в частности, Всеволожского района (С.А. Семенов, Ст.А. Васильев, А.М. Смирнов, К.А. Михайлов, 2014).

Непосредственно на участках производства работ известные археологические объекты отсутствуют. Наиболее близкими для обследуемого участка являются следующие археологические памятники: Щеглово, Тракт Нотеборг-Ниен, Дубровка, углежогная куча Романовка 1:

1. **Углежогная куча Романовка 1, XVIII – XX вв.**, расположено в 21,7 км на СВ от границ участка обследования. Углежогная куча расположена в 0,4 км к юго-востоку от поселка Романовка, в лесополосе с западной стороны железной дороги Санкт-Петербург – Ладожское озеро, в 110 м к северу от северного края платформы железнодорожной станции Романовка и в 40-50 м к северо-западу от полотна железной дороги, между заболоченной низиной с северо-запада и грядой крупных валунов с юго-востока, расположенной параллельно линии железной дороги. Рельеф местности плавно понижается с юго-востока на северо-запад, ниже отметки 46,5 БС начинается заболоченная территория, примыкающая к углежогной куче с северо-запада почти вплотную. Перепад высот рельефа составляет около 1 м, не считая насыпи железной дороги. Углежогная куча представляет собой небольшое округлое всхолмление диаметром около 12 м, высотой около 0,4 м, ограниченное слабовыраженным ровиком с восточной стороны. Максимальные высотные отметки в центре всхолмления достигают 47,20 БС при уровне его подножия 46,75 БС. На всхолмлении растут три березы возрастом около 50 лет.

2. **Щеглово**, местонахождение, расположено в 22,2 км на СВ от границ участка обследования. По результатам Инвентаризация археологических памятников ЛО 2014 года (под руководством Ст. А. Васильева, С.А. Семенова) было выяснено, что местонахождение Щеглово полностью уничтожено при строительстве коттеджного поселка.

3. **Участок тракта Нотеборг – Ниен, XVII–нач. XVIII вв.**, расположен в 20 км к ВСВ от границ участка обследования. Тракт зафиксирован на земельном участке проектируемого объекта «Подводящий газопровод высокого давления к коттеджному поселку Березовка и подводящий газопровод высокого давления к коттеджному поселку Мечта по адресу: Ленинградская обл., Всеволожский район, уч. Березовка». Трасса исторической дороги проходит по левому коренному берегу р. Черная с переправой через р. Черная в западной части участка проектируемого объекта, в 1,7 км южнее устья р. Дегтярка. По трассе исторической дороги в настоящее время проложена технологическая дорога вдоль КВЛ, представляющая собой насыпное дорожное полотно, ограниченное кюветами. Откосы кюветов задернованы, местами заросли кустарником, кюветы залиты водой. С внешней стороны к дороге подступает смешанный лес с густым лиственным подлеском и кустами (НИИКСИ, 2018, ОЛ 171 от 02-04-2018, Холкина М.А.).

4. **Дубровка 1**. Стоянка VI – III тыс. до н.э., расположена в 21 км на восток от участка обследования. Местоположение памятника: Ленинградская область,

Всеволожский район, г. п. Дубровка, на мысе образованном при слиянии рек Невы и Дубровки, на территории МЖК «Новая Дубровка». Культурный слой состоит из напластований мощностью до 0,50 м, сложенных супесчаными грунтами, содержащими золу, уголь, фрагменты предметов материальной культуры указанного времени (Городилова А.Ю., 2015 г., Обследование МЖК "Новая Дубровка").

Все описанные объекты культурного наследия находятся на достаточном удалении не менее 22 км от участка обследования и в зону планируемых работ не попадают.

Памятники ВОВ в непосредственной близости от участка обследования:

- На расстоянии 1,7 км на ЮЗ от юго-западной границы участка обследования расположена Братская могила Советских воинов;
- На расстоянии 1,8 км на ЮЗ от юго-западной границы участка обследования расположен Памятный знак эскадренному миноносцу «Строгий».

В ходе архивно-библиографических исследований установлено, что непосредственно на территории исследуемого участка объекты археологического наследия и иные объекты культурного наследия ранее не фиксировались.

На месте современной деревни Новосаратовка в XVII в. располагались шведские поселения – их названия зафиксированы на карте бывших губерний Ивангорода, Яма, Копорья, Нэтеборга (составлена Бергенгеймом в 1676 г.). Небольшие шведские поселения располагались выше и ниже по течению р. Нева, а напротив мыса р. Охта – город Ниен и крепость Ниеншанц.

На карте Санкт-Петербургской губернии 1792 г. территория обследования расположена на сельскохозяйственных угодьях деревни Саратовка.

На топографической карте окружности Санкт-Петербурга 1810 года – одном из самых детализированных планов того времени, вдоль берега Невы в колонии Мал. Саратовка изображены дома колонистов и церковь, территория участка обследования расположена к северо-востоку от них, на землях сельскохозяйственного назначения.

На топографической карте окрестностей Санкт-Петербурга, составленной Шубертом 1834 г., в колонии Мал. Саратовка указано 60 домов, территория участка обследования расположена к северо-востоку от жилой застройки.

На 3-верстовой военно-топографической карте Шуберта 1855 г. впервые появляется топоним Новосаратовская колония, который фигурирует на всех картографических материалах вплоть до 60-х гг. XX в. В целом, в указанный период в пределах исследуемой территории сохраняется аналогичная топографическая ситуация и трассировка дорог. При этом обследуемый участок находится за

пределами жилой застройки, сооружений на его территории историческими картами и планами не фиксируется.

Анализ картографического материала показывает, что исследуемая территория с момента основания Новосаратовской колонии в XVIII веке и вплоть до Новейшего времени находилась в зоне активной хозяйственной деятельности человека.

Таким образом, на основании анализа картографического материала, архивных и литературных источников, были сделаны следующие выводы:

- непосредственно на территории исследуемого участка объекты археологического наследия ранее не фиксировались;

- территория обследования расположена в юго-восточной части Карельского перешейка между городом Санкт-Петербургом и Ладожским озером. В древности территория района располагалась на Великом водном пути «Из варяг в греки» и сухопутном пути между Русью и Скандинавией;

- поселения на месте современной деревни Новосаратовка существовали, предположительно, уже в IX-XII веках нашей эры и принадлежали финно-угорским племенам;

- исследуемая территория, начиная с XVIII в. и вплоть до Новейшего времени находится в зоне активной хозяйственной деятельности человека;

- известные памятники археологии и местонахождения утраченных памятников археологии, которые могут содержать в подземной части сохранившиеся археологические комплексы, находятся на значительном удалении (не менее 22 км) и не попадают в зону проектируемого объекта.

Полевые археологические работы на участке обследования проводились в соответствии с методическими указаниями и требованиями «Положения о порядке проведения археологических полевых работ и составления научной отчетной документации», утвержденного постановлением Бюро Отделения историко-филологических наук Российской академии наук от 20 июня 2018 № 32.

Было проведено натурное обследование территории земельного участка по объекту: «Строительство автомобильных дорог местного значения «Улица 2 от автомобильной дороги «Колтуши-Новосаратовка» до улицы 3»; «Магистраль 6 от автомобильной дороги «Колтуши-Новосаратовка» до магистрали 7»; «Магистраль 7 от улицы 2 до магистрали 6»; «Улица 1 от магистрали 6 до магистрали 7», с визуальным осмотром местности с целью поиска памятников археологии, выраженных в рельефе местности.

Натурные полевые исследования проводились в виде осуществления пеших маршрутов на территории земельного участка. Для обследования линейного

земельного участка в качестве осевой линии использовались границы проектируемого объекта, предоставленные заказчиком. Все участки детально фиксировались (фото, описание, привязка к карте). При прохождении маршрутов с целью обнаружения выходов культурного слоя и артефактов осматривались встречающиеся обнажения грунта естественного и антропогенного происхождения. На перспективных для обнаружения памятников археологии участках производилась закладка шурфов, ориентированных по сторонам света, направленных на поиск культурного слоя и древних артефактов. Количество шурфов и местоположение шурфов были обусловлены геоморфологическим состоянием местности и степенью освоенности обследуемой территории, и определялись с таким расчетом, чтобы обеспечить полное выявление и определение границ всех объектов археологического наследия, попадающих в пределы обследуемого земельного участка, с учетом существующих методических рекомендаций 1 шурф на 1 км (при линейных обследованиях). Всего в границах обследования для выявления объектов археологического наследия было заложено 4 разведывательных шурфа общей площадью 16 кв. м. Разборка грунта в процессе шурфовки производилась вручную по стратиграфическим слоям с разнородными культурными прослойками и соответствующим им общим планиграфическим горизонтам фиксации. Глубина шурфа включала всю толщу почвенного горизонта, осуществлялась контрольная прокопка верхней части археологически стерильного слоя, подстилающего почвенный горизонт (материка). Проводилась полная фотографическая фиксация обнаруженных объектов, а также всего процесса шурфовочных работ. Все шурфы по окончании работ были засыпаны, почвенное и дерновое покрытие восстановлено. Все археологические работы проводились при температуре выше 0° С (согласно ст. 3.23 «Положения о порядке проведения археологических полевых работ и составления научной отчетной документации», утвержденного постановлением Бюро Отделения историко-филологических наук Российской академии наук от 20 июня 2018 № 32). Для картирования рекогносцировочных шурфов, выявленных объектов и общевидовых фотографий ландшафтной ситуации использованы имеющиеся в распоряжении экспедиции карты масштаба 1:50000 и 1:100000 в формате JPG и TIF, а также топографический план масштаба в формате DWG, предоставленный заказчиком. Привязка шурфов, зачисток и зондажей на участках землеотводов к системе мировых координат произведена с помощью портативных приборов глобального позиционирования Garmin Montana. Географические координаты (широта, долгота), определенные в зависимости от внешних условий приема с точностью 5-20 м, даются в формате градусы-минуты-секунды Long/Lat dd°mm'ss,ss" (WGS-84). С помощью встроенных в геоинформационную систему QGIS программных алгоритмов переведены в местную систему координат МСК-47 зона 2. Основные этапы работ фиксировались с помощью цифровых фотоаппаратов

с разрешением не менее 5 Мрх. Для указания масштаба и ориентации по сторонам света при фотографировании использовался набор телескопических реек длиной 4 м с сантиметровыми делениями, двухцветная стрелка «север». После окончания разведочных работ все шурфы рекультивировались, что подтверждается фотографически.

Обследуемый земельный участок по объекту: «Строительство автомобильных дорог местного значения «Улица 2 от автомобильной дороги «Колтуши-Новосаратовка» до улицы 3»; «Магистраль 6 от автомобильной дороги «Колтуши-Новосаратовка» до магистрали 7»; «Магистраль 7 от улицы 2 до магистрали 6»; «Улица 1 от магистрали 6 до магистрали 7», протяженностью 3,6 км, расположен в д. Новосаратовка Всеволожского района Ленинградской области.

Территория обследования находится на восток от деревни Новосаратовка, в полях сельскохозяйственного назначения. Участок обследования имеет форму многоугольника, состоящего из нескольких отрезков – проектируемых линий улиц и проездов, соединенных между собой в одно целое и имеющих общую протяженность 3,6 км. Ширина разных отрезков линейного объекта колеблется от 7 м до 162 м. В 1,1 км на юг от южной границы территории обследования проходит автодорога регионального значения «Санкт-Петербург - завод имени Свердлова - Всеволожск» № 41К-078. В 2,5 км на северо-восток от восточной границы участка обследования расположена развязка КАД.

Вся территория обследования занята сельскохозяйственными полями и несет следы антропогенных вмешательств в виде сети дренажных канав, грунтовых и заасфальтированных дорог, обеспечивающих доступность сельскохозяйственных полей для уборочной и посевной техники. Часть полей находилась под «паром» – с увядшей с прошлого полевого сезона полевой растительностью, другая же часть представляла собой распашку с остатками урожая прошлого года.

При проведении археологических исследований в границах отведенного земельного участка было заложено 4 шурфа размером 2х2 м, общей площадью 16 кв. м.

Особенности рельефа и степень освоенности земельного участка позволили провести археологические разведывательные работы в северо-западной, центральной, юго-западной и юго-восточной частях территории обследования.

Все шурфы ориентированы по оси север-юг.

Шурфы 1-4

Размеры шурфов – 2х2 м, площадь – 4 кв. м.

В шурфах прослежена следующая стратиграфия:

1. Дерн.
2. Пахотный слой.

3. Серо-желтая ожелезнённая супесь.

В ходе работ археологические находки в шурфах не зафиксированы, культурный слой не выявлен. После окончания работ шурфы были рекультивированы до уровня дневной поверхности на момент начала работ.

В результате проведенного археологического обследования земельного участка по объекту: «Строительство автомобильных дорог местного значения «Улица 2 от автомобильной дороги «Колтуши-Новосаратовка» до улицы 3»; «Магистраль 6 от автомобильной дороги «Колтуши-Новосаратовка» до магистрали 7»; «Магистраль 7 от улицы 2 до магистрали 6»; «Улица 1 от магистрали 6 до магистрали 7» зафиксировано отсутствие остатков наземных древних сооружений, артефактов, имеющих историко-культурную ценность, культурного слоя или иных следов пребывания здесь человека в древности, которые можно было бы отнести к объектам археологического наследия. Результаты проведенных в рамках государственной историко-культурной экспертизы археологических полевых работ отражены в полном научно-техническом отчете (Прил. 3).

Обоснования вывода экспертизы

1. В соответствии с заключением уполномоченного органа охраны объектов культурного наследия (письмо Комитета по сохранению культурного наследия Ленинградской области № 01-09-1289/2022-0-1 от 23.03.2022 г.) в границах участка обследования **отсутствуют** объекты культурного наследия, включенные в единый государственный реестр объектов культурного наследия народов Российской Федерации, выявленные объекты культурного наследия.

Участок реализации проектных решений расположен вне зон охраны, защитных зон объектов культурного наследия. Сведениями об отсутствии в границах участка реализации проектных решений объектов археологического наследия и объектов, обладающих признаками объекта культурного наследия (в т.ч. археологического), **Комитет не располагает.**

2. Согласно проведенным историко-архивным исследованиям на территории земельного участка по объекту: «Строительство автомобильных дорог местного значения «Улица 2 от автомобильной дороги «Колтуши-Новосаратовка» до улицы 3»; «Магистраль 6 от автомобильной дороги «Колтуши-Новосаратовка» до магистрали 7»; «Магистраль 7 от улицы 2 до магистрали 6»; «Улица 1 от магистрали 6 до магистрали 7» выявленные объекты археологического наследия **отсутствуют.**

3. В соответствии со статьей 45-1 Федерального закона от 25.06.2002 №73-ФЗ «Об объектах культурного наследия (памятниках истории и культуры) народов Российской Федерации» на территории земельного участка по объекту:

«Строительство автомобильных дорог местного значения «Улица 2 от автомобильной дороги «Колтуши-Новосаратовка» до улицы 3»; «Магистраль 6 от автомобильной дороги «Колтуши-Новосаратовка» до магистрали 7»; «Магистраль 7 от улицы 2 до магистрали 6»; «Улица 1 от магистрали 6 до магистрали 7» проведены археологические полевые работы в форме археологической разведки. Работы выполнены в соответствии с методическими указаниями и требованиями «Положения о порядке проведения археологических полевых работ и составления научной отчетной документации», утвержденного постановлением Бюро Отделения историко-филологических наук Российской академии наук от 20 июня 2018 № 32 и иных нормативно-правовых актов в сфере охраны объектов культурного наследия и хорошо документированы. Результаты обследования отражены в полном научно-техническом отчете. В ходе проведенных в рамках государственной историко-культурной экспертизы археологических полевых работ объектов археологического наследия **не выявлено**.

4. Представленные материалы исчерпывающие и доказывают археологическую изученность земельного участка по объекту: «Строительство автомобильных дорог местного значения «Улица 2 от автомобильной дороги «Колтуши-Новосаратовка» до улицы 3»; «Магистраль 6 от автомобильной дороги «Колтуши-Новосаратовка» до магистрали 7»; «Магистраль 7 от улицы 2 до магистрали 6»; «Улица 1 от магистрали 6 до магистрали 7».

Вывод экспертизы

Экспертом сделан вывод о возможности (положительное заключение) проведения земляных, строительных, мелиоративных и (или) хозяйственных работ, предусмотренных статьей 25 Лесного кодекса Российской Федерации работ по использованию лесов и иных работ на земельном участке по объекту: «Строительство автомобильных дорог местного значения «Улица 2 от автомобильной дороги «Колтуши-Новосаратовка» до улицы 3»; «Магистраль 6 от автомобильной дороги «Колтуши-Новосаратовка» до магистрали 7»; «Магистраль 7 от улицы 2 до магистрали 6»; «Улица 1 от магистрали 6 до магистрали 7», в связи с отсутствием выявленных объектов археологического наследия на указанном земельном участке, подлежащем воздействию земляных, строительных, мелиоративных и (или) хозяйственных работ, предусмотренных статьей 25 Лесного кодекса Российской Федерации работ по использованию лесов и иных работ.

Перечень приложений к экспертизе:

- Приложение 1* Копия Технического задания к договору № 02/23-ОКН от 05 апреля 2022 года.
- Приложение 2* Копия письма Комитета по сохранению культурного наследия Ленинградской области № 01-09-1289/2022-0-1 от 23.03.2022 г.
- Приложение 3* Копия Полного научно-технического отчета о выполнении научно-исследовательских археологических работ в виде историко-культурного научного археологического обследования (разведки) с целью проведения государственной историко-культурной экспертизы земельного участка по объекту: «Строительство автомобильных дорог местного значения «Улица 2 от автомобильной дороги «Колтуши-Новосаратовка» до улицы 3»; «Магистраль 6 от автомобильной дороги «Колтуши-Новосаратовка» до магистрали 7»; «Магистраль 7 от улицы 2 до магистрали 6»; «Улица 1 от магистрали 6 до магистрали 7», выполненного Отделом охранной археологии ИИМК РАН.
- Приложение 4* Схема расположения земельного участка на кадастровой карте территории.
- Приложение 5* Копия письма ООО «ДорПроект Инжиниринг» № 155 от 08 июня 2022 г. с обоснованием отсутствия градостроительного плана земельного участка.
- Приложение 6* Копии Выписок из Единого государственного реестра недвижимости об объектах недвижимости.
- Приложение 7* Копия справки № 14102/33 – 125.5-37 от 09.06.2022 г.
- Приложение 8* Копия доверенности № 14102/33-161.5-704 от 22 декабря 2021 г.
- Приложение 9* Сведения об экспертах.
- Приложение 10* Выдержки из приказа № 997 от 17.07.2019 г. «Об утверждении статуса аттестованного эксперта по проведению государственной историко-культурной экспертизы».
- Приложение 11* Выдержки из приказа № 1537 от 17.09.2021 г. «Об утверждении статуса аттестованного эксперта по проведению государственной историко-культурной экспертизы».
- Приложение 12* Выдержки из приказа № 1668 от 11.10.2021 г. «Об утверждении статуса аттестованного эксперта по проведению государственной историко-культурной экспертизы».
- Приложение 13* Выдержки из приказа № 219 от 27.02.2019 г. «Об утверждении статуса аттестованного эксперта по проведению государственной историко-культурной экспертизы».

Приложение 14 Выдержки из приказа № 235 от 01.03.2022 г. «Об утверждении статуса аттестованного эксперта по проведению государственной историко-культурной экспертизы».

Эксперт Субботин А.В.

Руководитель археологических исследований Поляков А.В.

«09» июня 2022 г.

Документ подписан усиленными квалифицированными электронными подписями в соответствии с п. 22 Положения о Государственной историко-культурной экспертизе, утвержденного постановлением Правительства от 15 июля 2009 г. № 569

Приложение 1

**Копия Технического задания к договору № 02/23-ОКН
от 05 апреля 2022 года**

Техническое задание
на проектирование объекта капитального строительства
проведение научно-исследовательских работ в виде археологических разведок, подготовку
акта государственной историко-культурной экспертизы земельного участка по объекту:
«Строительство автомобильных дорог местного значения «Улица 2 от автомобильной дороги
«Колтуши-Новосаратовка» до улицы 3»; «Магистраль 6 от автомобильной дороги «Колтуши-
Новосаратовка» до магистрали 7»; «Магистраль 7 от улицы 2 до магистрали 6»; «Улица 1 от
магистрали 6 до магистрали 7»

| № п/п | Перечень основных данных и требований | Основные данные и требования |
|---|--|---|
| 1. | Наименование объекта | «Строительство автомобильных дорог местного значения «Улица 2 от автомобильной дороги «Колтуши-Новосаратовка» до улицы 3»; «Магистраль 6 от автомобильной дороги «Колтуши-Новосаратовка» до магистрали 7»; «Магистраль 7 от улицы 2 до магистрали 6»; «Улица 1 от магистрали 6 до магистрали 7» |
| 2. | Основание для проектирования объекта | Распоряжение Комитета градостроительной политики Ленинградской области от «___» _____ 202__ года N _____ |
| 3. | Источник финансирования проектных работ | ООО «Перспектива Девелопмент» и ООО «Специализированный застройщик «Сэтл Эстейт» |
| 4. | Заказчик(агент) | ООО «РАТИ» |
| 5. | Исполнитель | ООО «ДорПроект Инжиниринг» |
| 6. | Субисполнитель | ИИМК РАН |
| 7. | Вид работ | <ul style="list-style-type: none"> • Инженерные изыскания • научно-исследовательские работы |
| 8. | Источник финансирования строительства объекта | Определяется на стадии проектирования |
| 9. | Местоположение объекта | Всеволожский район Ленинградской области |
| 10. | Протяженность объекта: | Протяженность объекта составляет ориентировочно 4,3 км |
| Идентификационные признаки объекта (статья 4 Федерального закона от 30 декабря 2009 г. N 384-ФЗ): | | |
| 11. | Назначение | Объект капитального строительства. Объекты непромышленного назначения, класс сооружений – КС-2, коэффициент надежности – 1.0. |
| 12. | Принадлежность к объектам транспортной инфраструктуры и к другим объектам. функционально-технологические особенности которых влияют на их безопасность | В соответствии с п. 20.1.8.2 Приказом Минстроя России от 10.07.2020 № 374/пр. объект относится к автомобильной дороге в границах населённых пунктов |



| № п/п | Перечень основных данных и требований | Основные данные и требования |
|-------|--|---|
| 13. | Основная нормативно-правовая и методическая база | <p>3.1. Федеральный закон РФ "Об объектах культурного наследия (памятниках истории и культуры) народов Российской Федерации" от 25 июня 2002 года N 73-ФЗ.</p> <p>3.2 Федеральный закон №7-ФЗ от 10.01.2002 г «Об охране окружающей среды».</p> <p>3.3 Постановление Правительства РФ от 12.09.2015 N 972 "Об утверждении Положения о зонах охраны объектов культурного наследия (памятников истории и культуры) народов Российской Федерации и о признании утратившими силу отдельных положений нормативных правовых актов Правительства Российской Федерации":</p> <p>3.4. Постановление Правительства РФ от 15.07.2009 г. № 569 «Об утверждении Положения о государственной историко-культурной экспертизе»:</p> <p>3.5. Положение о порядке проведения археологических полевых работ и составления научной отчетной документации (утверждено постановлением Бюро Отделения историко-филологических наук Российской академии наук от 20 июня 2018 г. №32).</p> <p>3.7 Методика определения границ территорий объектов археологического наследия» (утверждена Письмом Министерства культуры Российской Федерации от 27.01.2012 г. № 12-01-39/05-АБ):</p> <p>3.9 "Градостроительный кодекс Российской Федерации" от 29.12.2004 N 190-ФЗ (ред. от 30.12.2020) (с изм. и доп., вступ. в силу с 10.01.2021)</p> |
| 14. | Цель работ: | <p>Проведение научно-исследовательских работ в виде археологических разведок, подготовка акта государственной историко-культурной экспертизы земельного участка</p> <p>Определение наличия или отсутствия объектов культурного наследия, включенных в реестр, выявленных объектов культурного наследия либо объектов, обладающих признаками объекта культурного наследия (в т.ч. археологического), на земельных участках, землях лесного фонда либо в границах водных объектов или их частей, подлежащих воздействию земляных, строительных, мелиоративных, хозяйственных работ, указанных в статье 30 Федерального закона №73-ФЗ от 25 июня 2002 г. «Об объектах культурного наследия (памятниках истории и культуры) народов Российской Федерации» работ по использованию лесов и иных работ, в случае, если орган охраны объектов культурного наследия не имеет данных об отсутствии на указанных земельных участках, землях лесного фонда либо водных объектах или их частях объектов культурного наследия либо объектов, обладающих признаками объекта культурного наследия в соответствии со статьей 3 Федерального закона №73-ФЗ от 25 июня 2002 г. «Об объектах культурного наследия (памятниках истории и культуры) народов Российской Федерации».</p> |



| № п/п | Перечень основных данных и требований | Основные данные и требования |
|-------|---|--|
| 15. | Исходные данные (предоставляет Заказчик) | <p>А) заключение уполномоченного органа охраны объектов культурного наследия об отсутствии данных об объектах археологического наследия, включенных в реестр, и о выявленных объектах археологического наследия на землях, подлежащих воздействию земляных, строительных, мелиоративных и (или) хозяйственных работ, предусмотренных статьей 25 Лесного кодекса Российской Федерации работ по использованию лесов (за исключением работ, указанных в пунктах 3, 4 и 7 части 1 статьи 25 Лесного кодекса Российской Федерации) и иных работ (в формате .pdf);</p> <p>Б) копии градостроительного плана земельного участка, на котором предполагается проведение земляных, строительных, мелиоративных, хозяйственных и иных работ или обоснование его отсутствия (в формате pdf);</p> <p>В) схему размещения Объекта (в формате .dwg с топосновой в местной системе координат);</p> <p>Г) сопроводительные документы на передачу акта государственной историко-культурной экспертизы земельного участка в орган охраны памятников истории и культуры субъекта РФ.</p> |
| 16. | Необходимость выполнения инженерных изысканий для подготовки проектной документации | <p>Выполнить инженерные изыскания, в объеме в соответствии с требованиями СП 47.13330.2016 «Инженерные изыскания для строительства. Основные положения. Актуализированная редакция СНиП 11-02-96», ВСН 42-87 «Инструкция по проведению экономических изысканий для проектирования автомобильных дорог»</p> <p>В рамках выполнения работ по объекту выполнить археологические изыскания и провести государственную историко-культурную экспертизу земельного участка. Передать разработанный акт по результатам государственной историко-культурной экспертизы на основании доверенности в Комитет по сохранению объектов культурного наследия Ленинградской области.</p> <p>Инженерные изыскания произвести в соответствии с действующими нормативными документами.</p> |
| 17. | Сведения о ранее выполненных изысканиях | Данные о наличии материалов ранее выполненных изысканий отсутствуют |
| 18. | Общие требования к изысканиям | <p>- ознакомление с заданием заказчика, с представленной им документацией, графическими материалами;</p> <p>- Проведение историко-архивных и библиографических исследований, а также анализ данных предыдущих экспедиций, проработка печатных материалов по региону исследований;</p> <p>- Натуральное обследование территории;</p> |



| № п/п | Перечень основных данных и требований | Основные данные и требования |
|----------|--|---|
| | | <ul style="list-style-type: none"> - Сбор подъемного материала и составление описи (при наличии): - Закладка шурфов и выполнение зачисток культурных отложений для выявления границ культурного слоя: - Выявление археологического материала в культурном слое (при наличии): - Фотофиксация процесса работ, отдельных находок и скопления материала (при наличии): - Обратная засыпка грунта (рекультивация земель): - Ведение полевой документации, составление полевой описи (при наличии находок): - Камеральная обработка материалов полевых находок (при наличии): - Камеральные научно-исследовательские работы (при наличии): - Мытье и зарисовка находок (если таковые имеются): - проведение Государственной историко-культурной экспертизы, в соответствии Постановлением Правительства РФ от 15.07.2009г. № 569 «Об утверждении положения о государственной историко-культурной экспертизе». - сопровождение в органах государственной экспертизы. |
| 19. | Подготовительный этап | <ul style="list-style-type: none"> - Составление краткой физико-географической характеристики региона исследований на основе ознакомления со специальной и справочной литературой по геоморфологии, почвам и ландшафтам: - Работа с архивными материалами, публикациями, при необходимости с коллекциями археологических предметов: составление историко-археологической справки по региону исследований: - Подготовка картографических, графических, фотографических материалов: - Составление ситуационного плана местности, включающего участок проведения полевых работ и отражающего его соотношение с известными объектами археологического наследия: - Получение разрешения (Открытого листа) на проведение работ по выявлению и изучению объектов археологического наследия. |



| № п/п | Перечень основных данных и требований | Основные данные и требования |
|---|---------------------------------------|--|
| 20. | Полевой этап | <p>Визуальное обследование участка разведки по предоставленному Заказчиком картографическому материалу.</p> <p>Поиск и, в случае обнаружения, сбор археологического материала в поверхностном залегании:</p> <p>Заложение шурфов (4 шт.) и оформление зачисток почвенных обнажений с целью выявления культурного слоя и выяснения его основных характеристик (в случае выявления):</p> <p>Фотографическая и графическая фиксации.</p> <p>Определение географических координат шурфов, зачисток, участков сбора подъемного материала и, при необходимости, точек фотографической фиксации местности:</p> <p>Нанесение на ситуационный план обследуемого участка объектов археологического наследия и объектов, обладающих признаками объектов археологического наследия, полностью либо частично находящихся в границах обследуемого участка: шурфов, зачисток, участков сбора подъемного материала и, при необходимости, точек фотографической фиксации местности:</p> <p>Засыпка отработанных шурфов и, по возможности, зачисток грунтом из отвала:</p> <p>Ведение полевой документации.</p> <p>Составление отчетной документации</p> <p>Составление акта государственной историко-культурной экспертизы в соответствии с Положением о государственной историко-культурной экспертизе (утверждено постановлением Правительства Российской Федерации от 15.07.2009 № 569, в редакции от 27.04.2017).</p> |
| Иные требования к проектированию | | |
| 21. | Срок выполнения работы | Срок выполнения работ – в соответствии с Приложением №2 «Календарный план» к договору. |
| 22. | Требования к согласованию | <p>Участвовать без дополнительной оплаты:</p> <ul style="list-style-type: none"> - в рассмотрении проектной документации Заказчика, Исполнителя и другими заинтересованными организациями в установленном им порядке; - в защите результатов работ при утверждении проекта планировки территории и проекта межевания, получении положительного заключения в органах государственной экспертизы, заинтересованных организациях и ведомствах: |



| № п/п | Перечень основных данных и требований | Основные данные и требования |
|-------|--|---|
| | | - вносить по замечаниям органов государственной экспертизы и по согласованию с Заказчиком. Исполнителем и другими заинтересованными организациями необходимые изменения и дополнения, не противоречащие заданию; |
| 23. | Количество экземпляров передаваемой документации | <p>Представлять документацию на бумажном носителе в 1-ном экземплярах и в электронном виде на DVD-носителе (формат PDF, DOC.) в 2-х экземплярах.</p> <p>По запросу Исполнителя Субисполнитель визирует дополнительные титульные листы экземпляров передаваемой Субисполнителем документации – на бумажном носителе.</p> |

Исполнитель:
Исполнительный директор
ООО «ДорПроект Инжиниринг»



А.Г. Шерстобоев /

Субисполнитель:
Заместитель Директора
ИИМК РАН



И.Ф. Соловьева /

М.П.



Приложение 2

**Копия письма Комитета по сохранению культурного наследия
Ленинградской области № 01-09-1289/2022-0-1 от 23.03.2022 г**



ЗАМЕСТИТЕЛЬ
ПРЕДСЕДАТЕЛЯ ПРАВИТЕЛЬСТВА
ЛЕНИНГРАДСКОЙ ОБЛАСТИ -
ПРЕДСЕДАТЕЛЬ КОМИТЕТА ПО СОХРАНЕНИЮ
КУЛЬТУРНОГО НАСЛЕДИЯ
191311, Санкт-Петербург, ул. Смольного, д.3
Тел./факс: 8 (812) 539-45-00
E-mail: okn@lenreg.ru

23.03.2022 № 01-09-1289/2022-0-1

На № _____ от _____

Генеральному директору
ООО «Региональное агентство
транспортной инфраструктуры»

Е.С. Баранову

info@spbrati.ru

avto@dor.spb.ru

Уважаемый Егор Сергеевич!

Комитет по сохранению культурного наследия Ленинградской области (далее – Комитет) в ответ на Ваши обращения от 25.02.2022 № 38/22-и (вх. от 25.02.2022 № 01-09-1289/2022), от 16.03.2022 № 69/22-и (вх. от 16.03.2022 № 01-09-1724/2022) по вопросу предоставления сведений о наличии или отсутствии объектов культурного наследия, защитных зон и зон охраны объектов культурного наследия сообщает следующее.

В границах участка разработки проекта планировки территории, проекта межевания территории и проектной документации по объекту: «Строительство автомобильных дорог местного значения «Улица 2 от автомобильной дороги «Колтуши-Новосаратовка» до улицы 3», «Магистраль 6 от автомобильной дороги «Колтуши-Новосаратовка» до магистрали 7», «Магистраль 7 от улицы 2 до магистрали 6», «Улица 1 от магистрали 6 до магистрали 7» (далее – Участок реализации проектных решений), согласно представленным в Ваших обращениях схемам, отсутствуют объекты культурного наследия, включенные в единый государственный реестр объектов культурного наследия народов Российской Федерации, выявленные объекты культурного наследия.

Участок реализации проектных решений расположен вне зон охраны, защитных зон объектов культурного наследия.

Сведениями об отсутствии в границах Участка реализации проектных решений объектов археологического наследия и объектов, обладающих признаками объекта культурного наследия (в т.ч. археологического), Комитет не располагает.

В целях определения наличия или отсутствия объектов археологического наследия либо объектов, обладающих признаками объекта археологического наследия, согласно ст.28 Федерального закона от 25.06.2002 № 73-ФЗ «Об объектах культурного наследия (памятниках истории и культуры) народов Российской Федерации» (далее - Федеральный закон № 73-ФЗ) на земельных участках, землях лесного фонда или в границах водных объектов или их частей, подлежащих воздействию земляных, строительных, мелиоративных, хозяйственных работ, проводится государственная историко-культурная экспертиза (до начала указанных

работ).

В соответствии с п. 56 ст. 26 Федерального закона от 03.08.2018 № 342-ФЗ «О внесении изменений в градостроительный кодекс Российской Федерации и отдельные законодательные акты Российской Федерации» (далее – Федеральный закон № 342-ФЗ) до утверждения в соответствии с пп. 34.2, п. 1 ст. 9 Федерального закона № 73-ФЗ границ территорий, в отношении которых у федеральных органов государственной власти, органов государственной власти субъектов Российской Федерации и органов местного самоуправления, уполномоченных в области сохранения, использования, популяризации и государственной охраны объектов культурного наследия, имеются основания предполагать наличие на таких территориях объектов археологического наследия либо объектов, обладающих признаками объекта археологического наследия, государственная историко-культурная экспертиза проводится в соответствии с абзацем девятым ст. 28, абзацем третьим ст. 30, п. 3 ст. 31 Федерального закона № 73-ФЗ (в редакции, действовавшей до дня официального опубликования Федерального закона № 342-ФЗ).

Учитывая изложенное, Заказчик работ в соответствии со ст. 5.1, 28, 30, 31, 32, 36, 45.1 Федерального закона № 73-ФЗ, п.56 ст.26 Федерального закона № 342-ФЗ обязан:

- обеспечить проведение и финансирование государственной историко-культурной экспертизы земельного участка, подлежащего воздействию земляных, строительных, хозяйственных и иных работ, путем археологической разведки, в порядке, установленном ст. 45.1 Федерального закона № 73-ФЗ;

- представить в Комитет документацию, подготовленную на основании археологических полевых работ, содержащую результаты исследований, в соответствии с которыми определяется наличие или отсутствие объектов археологического наследия и объектов, обладающих признаками объекта археологического наследия, на земельном участке, подлежащем воздействию земляных, строительных, хозяйственных и иных работ, а также заключение государственной историко-культурной экспертизы указанной документации (либо земельного участка).

В случае обнаружения в границах земельного участка, подлежащего воздействию земляных, строительных, хозяйственных и иных работ объектов, обладающих признаками объекта археологического наследия, и после принятия Комитетом решения о включении данного объекта в перечень выявленных объектов культурного наследия:

- разработать в составе проектной документации раздел об обеспечении сохранности выявленного объекта культурного наследия или о проведении спасательных археологических работ или проект обеспечения сохранности выявленного объекта культурного наследия либо план проведения спасательных археологических полевых работ, включающих оценку воздействия проводимых работ на указанный объект культурного наследия (далее документация или раздел документации, обосновывающий меры по обеспечению сохранности выявленного объекта культурного (археологического) наследия);

- получить по документации или разделу документации, обосновывающей меры по обеспечению сохранности выявленного объекта культурного наследия

заключение государственной историко-культурной экспертизы и представить его совместно с указанной документацией в Комитет на согласование;

- обеспечить реализацию согласованной Комитетом документации, обосновывающей меры по обеспечению сохранности выявленного объекта культурного (археологического) наследия.

Порядок организации, проведения и рассмотрения заключения государственной историко-культурной экспертизы определен Положением о государственной историко-культурной экспертизе, утвержденным Постановлением Правительства Российской Федерации от 15.07.2009 № 569. Со списком аттестованных экспертов можно ознакомиться на официальном сайте Министерства культуры Российской Федерации: mkrf.ru.

Заместитель Председателя Правительства
Ленинградской области – председатель комитета
по сохранению культурного наследия

В.О. Цой



Приложение 3

Копия Полного научно-технического отчета о выполнении научно-исследовательских археологических работ в виде историко-культурного научного археологического обследования (разведки) с целью проведения государственной историко-культурной экспертизы земельного участка по объекту: «Строительство автомобильных дорог местного значения «Улица 2 от автомобильной дороги «Колтуши-Новосаратовка» до улицы 3»; «Магистраль 6 от автомобильной дороги «Колтуши-Новосаратовка» до магистрали 7»; «Магистраль 7 от улицы 2 до магистрали 6»; «Улица 1 от магистрали 6 до магистрали 7», выполненного Отделом охранной археологии ИИМК РАН



ФЕДЕРАЛЬНОЕ ГОСУДАРСТВЕННОЕ БЮДЖЕТНОЕ УЧРЕЖДЕНИЕ НАУКИ
ИНСТИТУТ ИСТОРИИ МАТЕРИАЛЬНОЙ КУЛЬТУРЫ
РОССИЙСКОЙ АКАДЕМИИ НАУК (ИИМК РАН)

Экз. _____

ПОЛНЫЙ НАУЧНО-ТЕХНИЧЕСКИЙ ОТЧЕТ

Историко-культурное научное археологическое обследование (разведки) с целью проведения государственной историко-культурной экспертизы земельного участка по объекту: «Строительство автомобильных дорог местного значения «Улица 2 от автомобильной дороги «Колтуши-Новосаратовка» до улицы 3»; «Магистраль 6 от автомобильной дороги «Колтуши-Новосаратовка» до магистрали 7»; «Магистраль 7 от улицы 2 до магистрали 6»; «Улица 1 от магистрали 6 до магистрали 7»

Отв. исполнитель А.В. Поляков

| | | |
|--------------|----------------|--------------|
| Инд. № подл. | Подпись и дата | Взам. инв. № |
| | | |

Санкт-Петербург
2022

Российская академия наук
ИНСТИТУТ ИСТОРИИ МАТЕРИАЛЬНОЙ КУЛЬТУРЫ
(ИИМК РАН)

УДК: 902.21(470.23)

ББК: 63.4(2)

Инв.№ _____

Гриф. _____

Экз. _____

ПРИНЯТО К СВЕДЕНИЮ:

ООО «ДорПроект Инжиниринг»

« _____ » _____ 2022 г.

УТВЕРЖДАЮ:
Зам. Директора ИИМК РАН

К.и.н.

Н.Ф. Соловьева

« _____ » _____ 2022 г.



ПОЛНЫЙ НАУЧНО-ТЕХНИЧЕСКИЙ ОТЧЕТ

ИСТОРИКО-КУЛЬТУРНОЕ НАУЧНОЕ АРХЕОЛОГИЧЕСКОЕ
ОБСЛЕДОВАНИЕ (РАЗВЕДКИ) С ЦЕЛЬЮ ПРОВЕДЕНИЯ
ГОСУДАРСТВЕННОЙ ИСТОРИКО-КУЛЬТУРНОЙ ЭКСПЕРТИЗЫ
ЗЕМЕЛЬНОГО УЧАСТКА ПО ОБЪЕКТУ: «СТРОИТЕЛЬСТВО
АВТОМОБИЛЬНЫХ ДОРОГ МЕСТНОГО ЗНАЧЕНИЯ «УЛИЦА 2 ОТ
АВТОМОБИЛЬНОЙ ДОРОГИ «КОЛТУШИ-НОВОСАРАТОВКА» ДО УЛИЦЫ
3»; «МАГИСТРАЛЬ 6 ОТ АВТОМОБИЛЬНОЙ ДОРОГИ «КОЛТУШИ-
НОВОСАРАТОВКА» ДО МАГИСТРАЛИ 7»; «МАГИСТРАЛЬ 7 ОТ УЛИЦЫ 2
ДО МАГИСТРАЛИ 6»; «УЛИЦА 1 ОТ МАГИСТРАЛИ 6 ДО МАГИСТРАЛИ 7»

02/23-ОКН-2022-ТО

Объект по адресу: Ленинградская область, Всеволожский район, д. Новосаратовка

Основание: Договор № 02/23-ОКН от 05 апреля 2022 года

Заказчик: ООО «ДорПроект Инжиниринг»

Исполнитель: ИИМК РАН

Отв. исполнитель _____ д.и.н. А.В. Поляков

Санкт-Петербург

2022

Подп. и дата

Взам. инв. №

Инв. № дубл.

Подп. и дата

Инв. № подл.

СПИСОК ИСПОЛНИТЕЛЕЙ

Руководитель работ,

д.и.н.

А.В. Поляков

Заместитель руководителя,

м.н.с.

К.С. Роплекар (ведение
полевого дневника,
фотографическая фиксация,
подготовка иллюстративного
материала, историческая
справка)

лаборанты

А.Н. Домасев

М.А. Кёльнер

А.И. Волков

| | | | | | |
|--------------|-------------------|----------|-------|------|---|
| Инв. № подл. | Подп. и дата | | | | |
| | Взам. инв. № | | | | |
| Инв. № дубл. | Подп. и дата | | | | |
| | Инв. № подл. | | | | |
| Инв. № подл. | 02/23-ОКН-2022-ТО | | | | |
| | Лист | | | | |
| Ли | Изм. | № докум. | Подп. | Дата | 2 |

РЕФЕРАТ

Отчет 94 с., 76 рис., 10 источников, 2 прил.

ЛЕНИНГРАДСКАЯ ОБЛАСТЬ, ВСЕВОЛОЖСКИЙ РАЙОН, ДЕРЕВНЯ
НОВОСАРАТОВКА, ШУРФ, АРХЕОЛОГИЧЕСКАЯ РАЗВЕДКА.

Отчет содержит результаты археологической разведки, произведенной в апреле 2022 года на земельном участке по объекту: «Строительство автомобильных дорог местного значения «Улица 2 от автомобильной дороги «Колтуши-Новосаратовка» до улицы 3»; «Магистраль 6 от автомобильной дороги «Колтуши-Новосаратовка» до магистрали 7»; «Магистраль 7 от улицы 2 до магистрали 6»; «Улица 1 от магистрали 6 до магистрали 7».

Работы проведены на основании Открытого листа № 3279-2021, выданного Министерством культуры РФ 16 декабря 2021 г. на имя Полякова А.В. (Приложение А).

Цель исследований заключалась в определении наличия или отсутствия объектов культурного, в том числе и археологического, наследия, включенных в реестр, выявленных объектов культурного наследия, либо объектов, обладающих признаками объекта культурного наследия, на обследуемом земельном участке.

В ходе полевых археологических работ произведен натурный осмотр участка, заложено 4 шурфа размером 2х2м, общей площадью 16 кв. м. На обследованном участке объекты археологического наследия и признаки наличия объектов археологического наследия не обнаружены.

Известные памятники археологии расположены на достаточном удалении от участка (не менее 22 км) и проектируемым строительством не затрагиваются.

| | | | | | | | |
|---------------|---------------|----------|-------|------|-------------------|------|---|
| Инва. № подл. | Подп. и дата | | | | | Лист | |
| | Взам. инв. № | | | | | | |
| | Инва. № дубл. | | | | | | |
| | Подп. и дата | | | | | | |
| | Инва. № подл. | | | | | | |
| Ли | Изм. | № докум. | Подп. | Дата | 02/23-ОКН-2022-ТО | | 3 |

НОРМАТИВНО-ПРАВОВАЯ БАЗА

Настоящие исследования проводились во исполнение требований ст. 28 Федерального закона № 73-ФЗ от 25 июня 2002 «Об объектах культурного наследия (памятниках истории и культуры) народов Российской Федерации» на основании следующих нормативно-правовых актов:

1. Федеральный Закон РФ "Об объектах культурного наследия (памятниках истории и культуры) народов Российской Федерации" от 25 июня 2002 года № 73-ФЗ;
2. Федеральный Закон РФ "Об охране окружающей природной среды" от 10.01.2002 № 7-ФЗ;
3. Постановление Совета министров СССР "Об охране и использовании памятников истории и культуры" от 16 сентября 1982 г. № 865;
4. Инструкция о порядке учета, обеспечения сохранности, содержания, использования и реставрации недвижимых памятников истории и культуры, утвержденная Приказом Министерства культуры СССР от 13 мая 1986 г. № 203;
5. Инструкция по экологическому обоснованию хозяйственной и иной деятельности Минприроды РФ, утвержденная приказом Минприроды от 29.12.1995 г. № 539;
6. Положение о порядке проведения археологических полевых работ и составления научной отчетной документации, по форме утвержденного постановлением бюро Отделения историко-филологических наук Российской академии наук от «20» июня 2018 г. № 32.;
7. Положение о едином государственном реестре объектов культурного наследия (памятников истории и культуры) народов Российской Федерации (утверждено приказом Министерства культуры РФ от 03.12.2011 № 954);
8. Положение о государственной историко-культурной экспертизе (утверждено Постановлением Правительства Российской Федерации от 15.07.2009 № 569);

| | | | | | | |
|--------------|------|----------|-------|------|--------------------------|------|
| Подп. и дата | | | | | 02/23-ОКН-2022-ТО | Лист |
| Взам. инв. № | | | | | | 5 |
| Инв. № дубл. | | | | | | |
| Подп. и дата | | | | | | |
| Инв. № подл. | | | | | | |
| Ли | Изм. | № докум. | Подп. | Дата | | |

9. Методические рекомендации по заполнению паспорта объекта культурного наследия (утверждены приказом Росохранкультуры от 21.06.2010 г. № 100);

10. Постановление правительства Российской Федерации от 20 февраля 2014 г. № 127 «Об утверждении правил выдачи, приостановления и прекращения действия разрешений (открытых листов) на проведение работ по выявлению и изучению объектов археологического наследия»;

11. Методика определения границ территорий объектов археологического наследия (рекомендована письмом Министерства культуры Российской Федерации от 27.01.2012 № 12-01-39/05-АБ);

12. Закон Ленинградской области от 25.12.2015 № 140-оз "О государственной охране, сохранении, использовании и популяризации объектов культурного наследия (памятников истории и культуры) народов Российской Федерации, расположенных на территории Ленинградской области".

| | | | | | |
|-------------------|--------------|----------|-------|------|------|
| Инв. № подл. | Подп. и дата | | | | |
| | Взам. инв. № | | | | |
| Инв. № дубл. | Подп. и дата | | | | |
| | Инв. № подл. | | | | |
| 02/23-ОКН-2022-ТО | | | | | Лист |
| | | | | | 6 |
| Ли | Изм. | № докум. | Подп. | Дата | |

ОПРЕДЕЛЕНИЯ И СОКРАЩЕНИЯ

В настоящем научно-техническом отчёте применяются следующие термины с соответствующими определениями:

археологические разведки – проведение на поверхности земли или под водой научных исследований объектов археологического наследия без осуществления земляных работ либо с осуществлением локальных земляных работ с общей площадью не более 20 м² на каждом объекте археологического наследия с исследованием культурного слоя путем заложения шурфов или без таковых, в том числе с полным или частичным изъятием археологических предметов в целях выявления объектов археологического наследия, уточнения сведений о них и (или) планирования мероприятий по обеспечению их сохранности;

культурный слой – слой в земле или под водой, содержащий следы существования человека, время возникновения которых превышает 100 лет и включающий археологические предметы;

поврежденный культурный слой – культурный слой, нарушенный, перемещенный, переотложенный в результате природных процессов, либо антропогенного вмешательства последних 100 лет (обратной засыпки траншей или строительных котлованов ранее откопанным культурным слоем, размыва берегов водоемов, в том числе искусственных и иных подобных процессов);

объект археологического наследия – частично или полностью скрытые в земле или под водой следы существования человека в прошлых эпохах (включая все связанные с такими следами археологические предметы и культурные слои), основным или одним из основных источников информации о которых являются археологические раскопки или находки;

археологические предметы – движимые вещи, основным или одним из основных источников информации о которых, независимо от обстоятельств их обнаружения, являются археологические раскопки, или находки, в том числе предметы, обнаруженные в результате таких раскопок или находок;

| | | | | | | | | | | | | |
|--------------|--------------|--------------|--------------|--------------|----|------|----------|-------|------|------|---|-------------------|
| Инв. № подл. | Подп. и дата | Инв. № дубл. | Взам. инв. № | Подп. и дата | Ли | Изм. | № докум. | Подп. | Дата | Лист | 7 | |
| | | | | | | | | | | | | 02/23-ОКН-2022-ТО |
| | | | | | | | | | | | | |
| | | | | | | | | | | | | |
| | | | | | | | | | | | | |

археологический шурф – прямоугольное в плане разведочное вскрытие грунта, площадь которого может варьировать от 1 до 20 кв. метров;

разрешение (открытый лист) – документ, выдаваемый федеральным органом охраны объектов культурного наследия на основании заключения Российской академии наук и подтверждающий право на проведение одного из видов археологических полевых работ (археологических разведок, археологических раскопок, археологических наблюдений).

Используемые сокращения:

БС – Балтийская система высот

ИИМК РАН – Институт истории материальной культуры Российской академии наук

КГИОП – Комитет по государственному контролю, использованию и охране памятников истории и культуры

КСИИМК – Краткие сообщения института истории материальной культуры

ЛОИА – Ленинградское отделение института археологии

МАЭ РАН – Музей антропологии и этнографии Российской Академии наук

ОКН – Объект культурного наследия

СПб – Санкт-Петербург

ФЗ – Федеральный Закон

| | | | | | | | |
|--------------|--------------|----------|-------|------|-------------------|------|---|
| Инд. № подл. | Подп. и дата | | | | | Лист | |
| | Взам. инв. № | | | | | | 8 |
| | Инд. № дубл. | | | | | | |
| | Подп. и дата | | | | | | |
| | Инд. № подл. | | | | | | |
| Ли | Изм. | № докум. | Подп. | Дата | 02/23-ОКН-2022-ТО | | |

ВВЕДЕНИЕ

В апреле 2022 года археологической экспедицией Центра спасательной археологии ИИМК РАН было произведено историко-культурное научное археологическое обследование (разведки) с целью проведения государственной историко-культурной экспертизы земельного участка по объекту: «Строительство автомобильных дорог местного значения «Улица 2 от автомобильной дороги «Колтуши-Новосаратовка» до улицы 3»; «Магистраль 6 от автомобильной дороги «Колтуши-Новосаратовка» до магистрали 7»; «Магистраль 7 от улицы 2 до магистрали 6»; «Улица 1 от магистрали 6 до магистрали 7» (рис. 1-3).

Протяженность обследуемого земельного участка – 3,6 км.

Работы осуществлялись на основании договора № 02/23-ОКН от 05 апреля 2022 г., заключенного между ИИМК РАН и ООО «ДорПроект Инжиниринг», а также Открытого Листа № 3279-2021 от 16 декабря 2021 г., выданного Полякову Андрею Владимировичу на право проведения археологических полевых работ в бассейнах р. Нева, р. Охта, р. Токса, р. Оккервиль, р. Черная, р. Вьюн, р: Волчья, р. Сестра, оз. Лемболовское, оз. Кавголовское, оз. Хепоярви, оз. Волоярви, р. Луга, р. Долгая, р. Касколовка, р. Лужина, р. Мертвица, р. Орьевка, р. Россонь, р. Систа, Славянка; р. Солка, р. Сума, р. Хаболовка, р. Вуокса, р. Великая, оз. Лидское, оз. Рябово, оз. Нунгоша, оз. Долгомосье, оз. Красногвардейское, оз. Подгорное, оз. Гладышевское, оз. Полянское, оз. Зеленохолмское, оз. Краснофлотское оз. Хаболово, оз. Бабиносское, оз. Судацье и по берегам Финского залива и Ладожского озера, р. Коваши, р. Ламошка, р. Стрелка, р. Систа, р. Лопухинка, р. Лебязья, р: Лубенская, р. Воронка, р. Ордеж, р. Суйда, р. Волхов, р. Сясь, р. Паша, р: Свирь, р. Воронежка. р. Рассоха, р. Чаженка, р. Тосна, р. Саблинка, р. Тигода, р. Равань, .р: Большая. Ижорка, р. Большая Ижора во Всеволожском, Кингисепском, Выборгском, Ломоносовском, Гатчинском, Волховском, и Тосненском районах Ленинградской области. Срок действия открытого листа: с 16 декабря 2021 года по 10 декабря 2022 года (Приложение А).

| | | | | | | | |
|----------|--------------|----|------|----------|-------|-------------------|-----------|
| ИИМК РАН | Подп. и дата | | | | | 02/23-ОКН-2022-ТО | Лист 9 |
| | Взам. инв. № | | | | | | |
| ИИМК РАН | Инд. № дубл. | | | | | | |
| | Подп. и дата | | | | | | |
| ИИМК РАН | Инд. № подл. | | | | | | |
| | | Ли | Изм. | № докум. | Подп. | Дата | |

В соответствии с письмом Комитета по сохранению культурного наследия Ленинградской области № 01-09-1289/2022-0-1 от 23.03.2022 г., в границах участка обследования **отсутствуют** объекты культурного наследия, включенные в единый государственный реестр объектов культурного наследия народов Российской Федерации, выявленные объекты культурного наследия. Участок реализации проектных решений расположен вне зон охраны, защитных зон объектов культурного наследия. Сведениями об отсутствии в границах участка реализации проектных решений объектов археологического наследия и объектов, обладающих признаками объекта культурного наследия (в т.ч. археологического), Комитет не располагает (приложение Б).

До начала полевых археологических работ была собрана историко-библиографическая информация, подготовлен комплект ситуационных планов, исторических фотоснимков и карт с нанесенными на них границами участка обследования (рис. 4-13).

Цель проведения работ на участке обследования – определение наличия или отсутствия объектов культурного, в том числе и археологического, наследия, включенных в реестр, выявленных объектов культурного наследия, либо объектов, обладающих признаками объекта культурного наследия, на обследуемом земельном участке.

Задача археологических исследований на участке обследования заключалась в выявлении, фиксации и исследовании остатков археологических (исторических) памятников, культурных слоев, конструкций и сооружений, массовых и индивидуальных находок путем визуального обследования и заложения разведывательных археологических шурфов (археологические разведки).

В ходе полевых археологических работ произведен натурный осмотр участка, заложено 4 разведывательных шурфа размерами 2x2 м, общей площадью 16 кв. м, с целью выявления культурного слоя на территории обследования. В результате работ объекты археологического наследия на территории, отводимой под строительство, не выявлены.

| | | | | | | |
|-------------|--------------|----------|-------|------|-------------------|------|
| Ивл. № подл | Подп. и дата | | | | | Лист |
| | Взам. ивл. № | | | | | |
| | Ивл. № дубл. | | | | | |
| | Подп. и дата | | | | | |
| Ли | Изм. | № докум. | Подп. | Дата | 02/23-ОКН-2022-ТО | |
| | | | | | 10 | |

Все известные памятники археологии находятся на значительном отдалении от участка обследования (не менее 22 км) и проектируемым строительством не затрагиваются.

| | | | | | | | | | | |
|--------------|--------------|----------|-------|------|-------------------|--------------|--|--|--|--------------|
| Инв. № подл. | Подп. и дата | | | | Инв. № дубл. | Взам. инв. № | | | | Подп. и дата |
| | | | | | | | | | | |
| Ли | Изм. | № докум. | Подп. | Дата | 02/23-ОКН-2022-ТО | | | | | Лист |
| | | | | | | | | | | 11 |

1. ИСТОРИЧЕСКАЯ СПРАВКА

Новосаратовка – деревня в Свердловском городском поселении Всеволожского района Ленинградской области, расположенная на правом берегу р. Невы (рис. 1).

1.1. Краткая история развития района работ

Территория Всеволожского района расположена в юго-восточной части Карельского перешейка между городом Санкт-Петербургом и Ладожским озером. В древности территория района располагалась на Великом водном пути «Из варяг в греки» и сухопутном пути между Русью и Скандинавией.

В переписной книге Водской пятины – документе, описывающем новгородские владения по состоянию на 1500 год, имеются точные доказательства «обжитости» территории – в XV в. интересующая нас территория современной Новосаратовки входила в состав Новгородского уезда. Однако, в землях Приневья с конца 15 вплоть до 1700 – х гг. неоднократно менялось население. В конце 15 в. произошла массовая замена новгородского населения московским, в 16 в. частые военные действия между Московским государством и Швецией, голодные годы, моровые поветрия, хозяйственный кризис, проявившийся в Водской пятине с 1569-1571 гг., привели к запустениям и бегству населения пятины. С 1580-х гг. после завоевания этих территорий Швецией и особенно, с 1617 г. (после подписания Столбовского договора между Московским государством и Швецией, по которому земли Приневья юридически отходили к Швеции), прошла волна нового массового исхода русского православного населения и замены его немецким, голландским, в основном шведским и финским (Семенцов, 1997, с. 94).

С 1702-1703 гг., когда данные территории снова вошли в состав Российского государства, Петр I и на берегах Невы началось строительство Санкт-Петербурга – это вызвало новую волну массовых переселений. Когда эти земли в результате Северной войны стали русскими, Петр переселил в обезлюдевшие края крестьян из других губерний (Петрова А., 2013).

| | | | | | | | | | | | |
|--------------|--------------|--------------|--------------|--------------|----|------|----------|-------|------|-------------------|------|
| Инв. № подл. | Подп. и дата | Инв. № дубл. | Взам. инв. № | Подп. и дата | Ли | Изм. | № докум. | Подп. | Дата | 02/23-ОКН-2022-ТО | Лист |
| | | | | | | | | | | | |

До XVIII века территория современного Всеволожского района входила в Ореховский уезд, Корельской половины Водской пятины, и делилась на Иванской Куиваской, Воздвиженской Корбоселской и Ильинской Телкужской погосты. С середины XVIII века до 1923 года, территория входила в 3-й и 4-й станы Санкт-Петербургского уезда (западная часть) и 2-й стан Шлиссельбургского уезда (восточная часть), которые в свою очередь делились на Белоостровскую, Вартемякскую, Коркомьякскую, Куйвозовскую, Муринскую, Осинорощенскую, Полюстровскую, Колтушскую, Лемболовскую, Матокскую, Рябовскую и Токсовскую волости. В 1914 году Санкт-Петербургский уезд был переименован в Петроградский уезд. Территория обследования до недавнего времени находилась в зоне сельскохозяйственных земель, на данный момент окружающие участки активно застраиваются многоквартирными жилыми домами. Поселения на месте современной деревни Новосаратовка существовали, предположительно, уже в IX–XII веках нашей эры и принадлежали финно-угорским племенам.

Появление деревни Новосаратовка (Новосаратовская колония) напрямую связано с деятельностью Екатерины II, которая с целью закрепления за империей и освоения обширных земель в Нижнем Поволжье, на Северном Кавказе и на юге России, издала ряд указов и манифестов, приведших к образованию немецких поселений (колоний) на территории Российской империи. Так, 4 декабря 1762 года был издан "вызывной" манифест "О дозволении всем иностранцам, в Россию въезжающим, поселяться в которых губерниях они пожелают и о дарованных им правах". Согласно царской воле, европейцы приглашались обосноваться в "наивыгоднейших к поселению и обитанию рода человеческого полезнейших местах империи". 22 июля 1863 года, вышло еще одно воззвание Екатерины – "Манифест о даруемых иностранным переселенцам авантажах и привилегиях". Дополнял манифест "Указ об учреждении Канцелярии опекунства иностранных переселенцев", а главным опекуном иностранцев был назначен граф Григорий Орлов.

| | | | | | |
|-------------------|--------------|----------|-------|------|------------|
| Инв. № подл | Подп. и дата | | | | |
| | Взам. инв. № | | | | |
| | Инв. № дубл. | | | | |
| | Подп. и дата | | | | |
| | | | | | |
| 02/23-ОКН-2022-ТО | | | | | |
| Ли | Изм. | № докум. | Подп. | Дата | Лист 13 |

В 1765 г. Екатерина II поручает управителю Царскосельского дворца советнику Удолову отыскать где-нибудь под Петербургом земли, пригодные для колонистов. Первое место было найдено напротив Рыбной слободы, на правом берегу Невы, в 16-ти верстах от Петербурга. Правда, на нем уже были построены рыбацкие дворы, но с рыбаками быстро договорились, предоставив им участки выше по течению. В середине лета в Ораниенбаумском «пункте временного размещения» было объявлено о возможности заключения контрактов о поселении под Петербургом, на берегу Невы, а 27 августа 1765 г. был подписан общий контракт с 60 семьями из Бранденбурга и Виртемберга. Проектирование и строительство первой колонии было поручено архитектору Мельникову. Поскольку первоначально эта партия колонистов предназначалась для поселения около Саратова, колонию называли Ново-саратовской. Немцы между собой колонию стали называть “Sechziger Kolonie” – “Колония шестидесяти”; одно время её так обозначали на русских картах. Это была самая большая колония в пригородах Петербурга. Согласно условиям «Общих Контрактов», новосаратовцы должны были получить по 30 десятин земли в «вечное наследуемое пользование, т.е., на земле можно было работать и передавать её по наследству потомкам, продавать землю нельзя, только отдать обратно Колонии, получив деньги...». Домами и хозпостройками колонистов обеспечивала российская казна. Помимо этого, колонистам русской казной выдавались подъемные деньги по – 300 рублей каждой семье. Только по истечении 10 лет новосаратовские немцы должны были начать выплачивать земельный налог (1 р. 22, 5 коп. с десятины в год). По условиям контрактов суммы, затраченные на обустройство, должны были быть возвращены (Иванова Н.И., 2015).

В реалии у колонистов Ново-Саратовки почти сразу начались проблемы, главная из которых – скудные почвы, кроме того, 45 % немецких семей до России вообще не занимались сельским хозяйством. Брали в первые колонии почти всех без разбора - в результате, как начали проверять – выяснилось, что среди колонистов большинство ремесленники, да к тому же довольно редких специальностей – про большинство из которых в России даже не слышали.

| | | | | | | | | | | | |
|--------------|--------------|--------------|--------------|--------------|----|------|----------|-------|------|------|----|
| Инв. № подл. | Подп. и дата | Инв. № дубл. | Взам. инв. № | Подп. и дата | Ли | Изм. | № докум. | Подп. | Дата | Лист | 14 |
| | | | | | | | | | | | |

Кроме качества земли, была проблема с её количеством - выделенные немцам участки были значительно меньше оговоренных в Общих Контрактах; впрочем, в первые годы, пока колонии не расцвели, на это не обращалось внимания. И, наконец, самоуправления южно-петербургские колонии, в отличие от поволжских, почти не получили. Между тем в Министерстве финансов подсчитали и ужаснулись – получалось, что на обустройство одной новосаратовской немецкой семьи было затрачено в среднем 1304 р. 55 коп. Это при том, что, например, управляющий фабрикой получал 70 р. в год. По Общим Контрактам часть этих денег должна была быть выплачена, власти, скрипя зубами, стали ждать (Иванова Н.И., 2015).

Но по прошествии 10 лет стало происходить непредвиденное: колонисты на собрании официально объявляли свою колонию "Неспособной к выплатам". В тексте "Объявления..." немцы лишь ссылались на неполное выполнение Контрактов со стороны русского правительства: размеры выделенных участков - меньше, самоуправления - никакого; далее шло по мелочи - кому чего недодали, кого обидели, кого обманули... Заканчивалось послание просто: нет у нас денег. Русскому правительству, было легче оставить всё как есть, чем довыполнить многочисленные условия Манифеста и Контрактов; вопрос отложили до лучших времен. Скоро для колоний они наступили. С начала 1780-х годов в Новосаратовской колонии начался экономический подъем. Поначалу всё не клеилось: земли то заливало, то выжигало, "плясали" вокруг каждого кустика; а привезенные из Германии сорта всё равно вымерзали. Но немцы были упрямы и трудолюбивы. Пролив немало пота над скудной петербургской почвой, произведя селекцию, они начали выращивать урожай. Фактически они первые доказали, что и в петербургском климате можно заниматься сельским хозяйством (до них господствовало мнение, что серьезно заниматься сельским хозяйством на этих местах нельзя вовсе)». Рядом рос богатый город; проблем со сбытом новосаратовским колонистам не было - продукцию грузили в лодки и отправляли вниз, к Сенной площади. Колонии богатели на глазах. Колонисты начали скупать близлежащие к колониям участки - у русских помещиков, у

| | | | | | | | | | | | | | |
|--------------|--------------|--------------|--------------|--------------|-------------------|------|----------|-------|------|------|--|--|--|
| Инд. № подл. | Подп. и дата | Инд. № дубл. | Взам. инв. № | Подп. и дата | 02/23-ОКН-2022-ТО | | | | | Лист | | | |
| | | | | | | | | | | 15 | | | |
| | | | | | Ли | Изм. | № докум. | Подп. | Дата | | | | |
| | | | | | | | | | | | | | |

финнов. Такого власти уже не потерпели; собрав вместе представителей от колоний, потребовали переговоры... В 1785 г. они начались... Долгие и со взаимными обвинениями. Однако стороны были в друг друге заинтересованы, притом российская сторона в немцах, пожалуй, больше. Новосаратовские колонисты согласились выплачивать земельный налог, в отношении ссудных денег им удалось договориться уменьшить суммы втрое. Только в 1791 г., через 6 лет после начала переговоров стороны окончательно пришли к компромиссному решению. С 1792 г., через 26 лет после основания колоний, немецкие семьи начали платить и земельный налог, и выплачивать ссудные деньги (Иванова Н.И., 2015).

В 1885 году колония насчитывала 60 дворов. Сборник же Центрального статистического комитета описывал её так: «НОВОСАРАТОВКА – село бывшее колонистов при реке Неве, дворов – 120, жителей – 1038; волостное правление (до уездного города 16 вёрст), церковь лютеранская, школа, 3 лавки, трактир». (1885 год).

В XIX веке колония административно относилась к Новосаратовской волости 2-го стана Санкт-Петербургского уезда Санкт-Петербургской губернии, в начале XX века – 1-го стана. В нее входило: 78 дворов, 725 м. п., 720 ж. п., всего 1445 чел.; Евангелическо-лютеранская церковь, кладбище, пароходная пристань, 3 лесопильных завода. (1896 год).

Однако согласно данным первой переписи населения Российской империи 1897 г.: мужчин – 1714, женщин – 1406, обоего пола – 3120 (1897 год).

В 1909 году в колонии было 132 двора: число домохозяев – 120, наличных душ – 856; Количество земли – 2222 дес., наделная. (1905 год).

До революции в колонии кустарный характер носил колёсный промысел (сбыт на месте и в Петербурге). Работало евангелическо-лютеранское училище.

С 1917 по 1922 год колония была административным центром Новосаратовской волости Луначарского района Петроградского уезда, затем вошла в состав Луначарской волости.

| | | | | | | | | | | | |
|--------------|--------------|--------------|--------------|--------------|----|------|----------|-------|------|-------------------|------|
| Инд. № подл. | Подп. и дата | Инд. № дубл. | Взам. инв. № | Подп. и дата | Ли | Изм. | № докум. | Подп. | Дата | 02/23-ОКН-2022-ТО | Лист |
| | | | | | | | | | | | 16 |

Точная дата организации Новосаратовского сельсовета не установлена, но в 1928 году Новосаратовский сельсовет рабочих, крестьянских и красноармейских депутатов уже входил в состав Колпинского района Ленинградской области. Центром сельсовета была Ново-Саратовская колония.

В 1930 году, колония занималась молочно-огородным хозяйством и дачным промыслом. Немцы-колонисты организовали большую сельскохозяйственную артель «Красный механизатор», объединяющую 192 двора и 320 едоков. В том же году Новосаратовский сельсовет вошёл в состав Ленинградского Пригородного района.

По административным данным 1933 года, Новосаратовский сельсовет состоял из деревни Весело-Поселковской, деревни Сосновой и посёлка Новосаратовского, общее население которых составляло 3519 человек.

По административным данным 1936 года, посёлок Ново-Саратовская колония являлся центром Новосаратовского сельсовета Ленинградского Пригородного района. В сельсовете было 5 населённых пунктов, 428 хозяйств и 2 колхоза.

В августе того же года, Новосаратовский сельсовет вошел в состав новообразованного Всеволожского района.

Согласно справке от 23 августа 1941 года, в немецком колхозе «Красный механизатор» (объединял часть немецкого населения Ново-Саратовской колонии и 3 семьи местечка Утиная Заводь) состояли: 149 немецких семей – 568 человек и 5 русских семей – 20 человек. Всего 154 семьи – 588 человек.

Зимой 1942 г. все немецкое население Новосаратовской колонии советские власти вывезли на вечное поселение в Якутию в село Покровское.

Созданное в 1931 г. огородническое хозяйство ТЭЦ-5 «Красный Октябрь» за 70 лет динамичного развития подсобное хозяйство превратилось в один из крупнейших совхозов Ленинградской области, куда в результате проведенной реорганизации и укрупнения вошли соседние совхозы.

В 1992 г. совхоз «Красный Октябрь» был преобразован в сельскохозяйственное акционерное общество закрытого типа «Приневское». В

| | | | | | | |
|-------------|--------------|----------|-------|------|-------------------|------|
| Ивл. № подл | Подп. и дата | | | | | Лист |
| | Взам. ивл. № | | | | | |
| | Ивл. № дубл. | | | | | |
| | Подп. и дата | | | | | |
| | Ивл. № подл | | | | | |
| Ли | Изм. | № докум. | Подп. | Дата | 02/23-ОКН-2022-ТО | |
| | | | | | 17 | |

1993 г. хозяйство получило статус племенного завода и название «Племенной завод «Приневское».

В 2000-е гг. «Приневское» стало крупнейшим сельскохозяйственным предприятием, входящим в первую десятку ведущих производителей Ленинградской области. По результатам работы за 2000-2002 гг. завод был принят в клуб «Агро-300» лучших предприятий России.

Общая площадь Приневского хозяйства – 2285 га, в том числе пашни – 2022 га. Предприятие занимается производством овощей, картофеля и молока.

В 1999 г. был запущен молочный мини-молокозавод и разработана торговая марка «Приневское». В настоящее время под этой маркой завод выпускает молочную продукцию. Кроме того, для развития молочного животноводства производятся высококачественные корма – из подвяленных трав, сено и плющенное зерно.

Помимо молока и молочной продукции предприятие ежегодно выращивает 2000 т картофеля и 16 000 т овощей в открытом грунте более 20 наименований; в защищенном грунте первым оборотом культивируется рассада белокочанной капусты и вторым оборотом – овощи.

Потребителями продукции хозяйства являются около 200 организаций и предприятий. Общая доля продаж ЗАО «Племенной завод «Приневское» по овощам открытого грунта на рынке Санкт-Петербурга и Ленинградской области составляет 2,2%, по молоку и молочной продукции – 0,3%.

Исследуемый земельный участок попадает на территорию бывшей Новосаратовской колонии, земли которой в 30-х гг. XX в. вошли в состав совхоза «Красный Октябрь», а позднее Приневского хозяйства.

В наши дни из немецкого наследия в Новосаратовке осталось церковное здание, в котором теперь находится лютеранская семинария, и несколько сохранившихся могильных памятников на кладбище поблизости от этой церкви.

1.2. Анализ картографического материала

В ходе архивно-библиографических исследований установлено, что непосредственно на территории исследуемого участка объекты

02/23-ОКН-2022-ТО

Лист

18

| |
|--------------|
| Подп. и дата |
| Взам. инв. № |
| Инв. № дубл. |
| Подп. и дата |
| Инв. № подл. |

| | | | | |
|----|------|----------|-------|------|
| | | | | |
| Ли | Изм. | № докум. | Подп. | Дата |

археологического наследия и иные объекты культурного наследия ранее не фиксировались.

На месте современной деревни Новосаратовка в XVII в. располагались шведские поселения – их названия зафиксированы на карте бывших губерний Иван-города, Яма, Копорья, Нэтеборга (составлена Бергенгеймом в 1676 г.). Небольшие шведские поселения располагались выше и ниже по течению р. Нева, а напротив мыса р. Охта – город Ниен и крепость Ниеншанц (рис. 4).

На карте Санкт-Петербургской губернии 1792 г. территория обследования расположена на сельскохозяйственных угодьях деревни Саратовка (рис. 5).

На топографической карте окружности Санкт-Петербурга 1810 года – одном из самых детализированных планов того времени, вдоль берега Невы в колонии Мал. Саратовка изображены дома колонистов и церковь, территория участка обследования расположена к северо-востоку от них, на землях сельскохозяйственного назначения (рис. 6).

На топографической карте окрестностей Санкт-Петербурга, составленной Шубертом 1834 г., в колонии Мал. Саратовка указано 60 домов, территория участка обследования расположена к северо-востоку от жилой застройки (рис. 7).

На 3-верстовой военно-топографической карте Шуберта 1855 г. впервые появляется топоним Новосаратовская колония, который фигурирует на всех картографических материалах вплоть до 60-х гг. XX в. В целом, в указанный период в пределах исследуемой территории сохраняется аналогичная топографическая ситуация и трассировка дорог. При этом обследуемый участок находится за пределами жилой застройки, сооружений на его территории историческими картами и планами не фиксируется (рис. 8-13).

Анализ картографического материала показывает, что исследуемая территория с момента основания Новосаратовской колонии в XVIII веке и вплоть до Новейшего времени находилась в зоне активной хозяйственной деятельности человека.

| | | | | | | |
|--------------|--------------|----------|-------|------|-------------------|------------|
| Ивл. № подл. | Подп. и дата | | | | | |
| | Взам. ивл. № | | | | | |
| | Ивл. № дубл. | | | | | |
| | Подп. и дата | | | | | |
| | Ивл. № подл. | | | | | |
| Ли | Изм. | № докум. | Подп. | Дата | 02/23-ОКН-2022-ТО | Лист 19 |
| | | | | | | |

1.3. Памятники археологии, расположенные в ближайшей округе участка обследования (на расстоянии до 22 км) (рис. 14)

Первые данные о памятниках археологии Всеволожского района относятся уже к началу второй четверти 20 века. В 1926 году Л.А. Динцесом и С.Н. Замятниным была открыта и обследована неолитическая стоянка у поселка Токсово (Динцес, 1929; Гурина 1961, с.434 - 438, 532, № 24). Следующие археологические изыскания в районе относятся к 1930 и 1934 гг., когда на той же стоянке Токсово Н.Н. Тихановой и, затем, Г.П. Сосновским произведен сбор находок, коллекции которых поступили в МАЭ (Гурина, 1961, с.438). Второй этап изучения Всеволожского района начался в 70-х гг. XX в. В 1978 г. археологическая экспедиция Ленинградского дворца пионеров под руководством А. В. Виноградова провела разведочные работы на неолитических памятниках Карельского перешейка с посещением стоянки Токсово (Виноградов, 1978). В том же году И.В. Верещагина производит раскопки неолитической стоянки Хепоярви у озера Хепоярви (Верещагина, 1978). В 1984 г. Ленинградским неолитическим отрядом ЛОИА АН СССР (сейчас ИИМК РАН) под руководством В.И. Тимофеева на территории района открыты четыре памятника каменного века: местонахождения Лемболовское 1-3 и местонахождение Васкелово, где были собраны кварцевые орудия труда и отщепы (Тимофеев, 1984). В 1987 г. экспедицией ЛОИА под руководством А.И. Саксы на территории района открыт первый памятник средневековья – селище у д. Морье (Сакса, 1987). С 2000-х гг. новостроечные и экспертные работы в районе проводили экспедиции ИИМК РАН, СЗАЭ НИИКСИ СПбГУ (руководитель В.Ю. Соболев) и др. учреждения. В результате анализа накопленных знаний по археологии Всеволожского района и проведенным сотрудниками ИИМК РАН С. А. Семеновым, С. А. Васильевым А. М. Смирновым и К. А. Михайловым исследованиям по актуализации сведений и уточнению границ территорий объектов археологического наследия Ленинградской области в 2014 г., была составлена археологическая карта

| | | | | | | | | | | | |
|-------------|--------------|--------------|--------------|--------------|----|------|----------|-------|------|-------------------|------|
| Изн. № подл | Подп. и дата | Изн. № дубл. | Взам. изн. № | Подп. и дата | Ли | Изм. | № докум. | Подп. | Дата | 02/23-ОКН-2022-ТО | Лист |
| | | | | | | | | | | | 20 |

Ленинградской области и в частности, Всеволожского района (С.А. Семенов, Ст.А. Васильев, А.М. Смирнов, К.А. Михайлов, 2014).

Непосредственно на участках производства работ известные археологические объекты отсутствуют. Наиболее близкими для обследуемого участка являются следующие археологические памятники: Щеглово, Тракт Нотеборг-Ниен, Дубровка, углежогная куча Романовка 1 (рис. 14).

1. **Углежогная куча Романовка 1, XVIII-XX вв.**, расположено в 21,7 км на СВ от границ участка обследования. Углежогная куча расположена в 0,4 км к юго-востоку от поселка Романовка, в лесополосе с западной стороны железной дороги Санкт-Петербург – Ладожское озеро, в 110 м к северу от северного края платформы железнодорожной станции Романовка и в 40-50 м к северо-западу от полотна железной дороги, между заболоченной низиной с северо-запада и грядой крупных валунов с юго-востока, расположенной параллельно линии железной дороги. Рельеф местности плавно понижается с юго-востока на северо-запад, ниже отметки 46,5 БС начинается заболоченная территория, примыкающая к углежогной куче с северо-запада почти вплотную. Перепад высот рельефа составляет около 1 м, не считая насыпи железной дороги. Углежогная куча представляет собой небольшое округлое всхолмление диаметром около 12 м, высотой около 0,4 м, ограниченное слабовыраженным ровиком с восточной стороны. Максимальные высотные отметки в центре всхолмления достигают 47,20 БС при уровне его подножия 46,75 БС. На всхолмлении растут три березы возрастом около 50 лет.

2. **Щеглово**, местонахождение, расположено в 22,2 км на СВ от границ участка обследования. По результатам Инвентаризация археологических памятников ЛО 2014 года (под руководством Ст. А. Васильева, С.А. Семенова) было выяснено, что местонахождение Щеглово полностью уничтожено при строительстве коттеджного поселка.

3. **Участок тракта Нотеборг – Ниен, XVII - нач. XVIII вв.**, расположен в 20 км к ВСВ от границ участка обследования. Тракт зафиксирован на земельном участке проектируемого объекта «Подводящий газопровод

| | | | | | | |
|--------------|--------------|----------|-------|------|-------------------|------------|
| Инв. № подл. | Подп. и дата | | | | | |
| | Взам. инв. № | | | | | |
| | Инв. № дубл. | | | | | |
| | Подп. и дата | | | | | |
| | Инв. № подл. | | | | | |
| Ли | Изм. | № докум. | Подп. | Дата | 02/23-ОКН-2022-ТО | Лист 21 |
| | | | | | | |

высокого давления к коттеджному поселку Березовка и подводный газопровод высокого давления к коттеджному поселку Мечта по адресу: Ленинградская обл., Всеволожский район, уч. Березовка». Трасса исторической дороги проходит по левому коренному берегу р. Черная с переправой через р. Черная в западной части участка проектируемого объекта, в 1,7 км южнее устья р. Дегтярка. По трассе исторической дороги в настоящее время проложена технологическая дорога вдоль КВЛ, представляющая собой насыпное дорожное полотно, ограниченное кюветами. Откосы кюветов задернованы, местами заросли кустарником, кюветы залиты водой. С внешней стороны к дороге подступает смешанный лес с густым лиственным подлеском и кустами (НИИКСИ, 2018, ОЛ 171 от 02-04-2018, Холкина М.А.).

4. **Дубровка 1.** Стоянка VI-III тыс. до н.э., расположена в 21 км на восток от участка обследования. Местоположение памятника: Ленинградская область, Всеволожский район, г. п. Дубровка, на мысе образованном при слиянии рек Невы и Дубровки, на территории МЖК «Новая Дубровка». Культурный слой состоит из напластований мощностью до 0,50 м, сложенных супесчаными грунтами, содержащими золу, уголь, фрагменты предметов материальной культуры указанного времени (Городилова А.Ю., 2015 г., Обследование МЖК "Новая Дубровка").

Все описанные объекты культурного наследия находятся на достаточном удалении не менее 22 км от участка обследования и в зону планируемых работ не попадают (рис. 14).

1.4. Памятники ВОВ в непосредственной близости от участка обследования (рис. 15)

- На расстоянии 1,7 км на ЮЗ от юго-западной границы участка обследования расположена Братская могила Советских воинов;
- На расстоянии 1,8 км на ЮЗ от юго-западной границы участка обследования расположен Памятный знак эскадренному миноносцу «Строгий».

| | | | | | | | | |
|--------------|----|------|----------|-------|------|-------------------|--|------------|
| Подп. и дата | | | | | | | | |
| Взам. инв. № | | | | | | | | |
| Инв. № дубл. | | | | | | | | |
| Подп. и дата | | | | | | | | |
| Инв. № подл. | | | | | | | | |
| | Ли | Изм. | № докум. | Подп. | Дата | 02/23-ОКН-2022-ТО | | |
| | | | | | | | | Лист 22 |

Выводы по исторической справке

Территория обследования расположена в юго-восточной части Карельского перешейка между городом Санкт-Петербургом и Ладожским озером. В древности территория района располагалась на Великом водном пути «Из варяг в греки» и сухопутном пути между Русью и Скандинавией.

Поселения на месте современной деревни Новосаратовка существовали, предположительно, уже в IX-XII веках нашей эры и принадлежали финно-угорским племенам.

Наиболее близкими для обследуемого участка являются следующие археологические памятники: Щеглово, Тракт Нотеборг-Ниен, Дубровка, углежогная куча Романовка 1 – они находятся на достаточном удалении (не менее 22 км от участка обследования) и в зону планируемых работ не попадают.

Начиная с XVIII в. развитие данной территории связано с возникновением Новосаратовской колонии, заселенной немцам-колонистами, занимавшимися преимущественно выращиванием сельскохозяйственных культур. В 30-х гг. XX в. территория бывших владений колонистов вошла в состав совхоза «Красный Октябрь», а позднее Приневского хозяйства.

Анализ картографического материала показывает, что исследуемая территория, начиная с XVIII в. и вплоть до Новейшего времени находится в зоне активной хозяйственной деятельности человека.

| | | | | | | |
|--------------|--------------|----------|-------|------|-------------------|------------|
| Инв. № подл. | Подп. и дата | | | | | |
| | Взам. инв. № | | | | | |
| | Инв. № дубл. | | | | | |
| | Подп. и дата | | | | | |
| | Инв. № подл. | | | | | |
| Ли | Изм. | № докум. | Подп. | Дата | 02/23-ОКН-2022-ТО | Лист 23 |
| | | | | | | |

2. ФИЗИКО-ГЕОГРАФИЧЕСКАЯ ХАРАКТЕРИСТИКА РАЙОНА РАБОТ

Всеволожский муниципальный район находится в северной части Ленинградской области, расположен на Карельском перешейке. Всеволожский район граничит на севере – с Приозерским муниципальным районом; на юго-востоке – с Кировским муниципальным районом; на западе – с городом федерального подчинения Санкт-Петербургом; на северо-западе – с Выборгским муниципальным районом. Площадь района составляет 3036,4 км². Административный центр – город Всеволожск. Расстояние от административного центра района до Санкт-Петербурга – 28 км. В состав района входит 154 населённых пункта. Численность населения на 2017 год составляла 326 753 человек. На юге район выходит к реке Нева, с востока территория района омывается водами Ладожского озера. Основные озера на территории района: Лемболовское, Кавголовское, Хепоярви, Воляярви. По территории района протекает река Охта.

Территория района равнинная, низкая и почти плоская в восточной и южной частях и холмистая на западе и северо-западе. Максимальные высоты над уровнем моря достигают 170-180 метров на севере района, а наиболее низкие – урез воды в Неве – менее 1 м. Район входит в состав Балтийско-Ладожского ландшафтного округа. На территории района расположены юго-восточная и восточная части центральной возвышенности Карельского перешейка, часть Приладожской низменности и правобережная часть Приневской низины. Все они сложены кембрийскими осадками (песками, песчаниками, глинами), перекрытыми мореной, ленточными глинами, супесями и песками. Нижние водоносные горизонты с напорными водами залегают в кембрийских слоях; их водообильность невелика, вода сильно минерализована. Грунтовые воды находятся в озерно-ледниковых отложениях на глубине 1-6 м. Тип местности района южная тайга. Коренными являются хвойные леса, которые покрывают около 60% всей площади района. Преобладающими являются сосновые леса.

| | | | | | | | | | | |
|-------------|----------------|--|--|--|--|---------------|-------|------|-------------------|------|
| Изм. № подл | Подп. и дата | | | | | Изм. № докум. | Подп. | Дата | 02/23-ОКН-2022-ТО | Лист |
| | Взам. и инв. № | | | | | | | | | |
| | Изм. № дубл. | | | | | | | | | |
| | Подп. и дата | | | | | | | | | |
| 24 | | | | | | | | | | |

Почвы на возвышенностях подзолистые, песчаные, и супесчаные, на низменностях большей частью торфяно-подзолисто-глеевые и торфяные.

| | | | | | | | | | | |
|--------------|--------------|----------|-------|------|-------------------|--------------|--|--|--|--------------|
| Инв. № подл. | Подп. и дата | | | | Инв. № дубл. | Взам. инв. № | | | | Подп. и дата |
| | Подп. и дата | | | | | Взам. инв. № | | | | |
| Ли | Изм. | № докум. | Подп. | Дата | 02/23-ОКН-2022-ТО | | | | | Лист |
| | | | | | | | | | | 25 |

3. МЕТОДИКА ПОЛЕВЫХ ИССЛЕДОВАНИЙ

В рамках работ по проведению научного обследования (археологическая разведка) земельного участка по объекту: «Строительство автомобильных дорог местного значения «Улица 2 от автомобильной дороги «Колтуши-Новосаратовка» до улицы 3»; «Магистраль 6 от автомобильной дороги «Колтуши-Новосаратовка» до магистрали 7»; «Магистраль 7 от улицы 2 до магистрали 6»; «Улица 1 от магистрали 6 до магистрали 7» проводилось визуальное обследование объекта и закладка археологических шурфов (рис. 16-76).

Полевые археологические исследования проводились в соответствии с методическими указаниями и требованиями «Положения о порядке проведения археологических полевых работ и составления научной отчетной документации», утвержденного постановлением Бюро Отделения историко-филологических наук Российской академии наук от 20 июня 2018 г. № 32.

Основная задача проведения археологических исследований на площади планируемого строительства и окружающей территории заключалась в выявлении и фиксации археологических (исторических) памятников, культурных слоев, конструкций и сооружений, сборе и исследовании археологического материала.

Полевые работы включали в себя:

- визуальный осмотр указанной в договоре территории, поиск подъемного материала;
- описание исследуемой территории и ее фотофиксация;
- разбивку археологических шурфов;
- привязка археологических шурфов к ситуационному плану исследуемой территории;
- выборку культурных напластований из шурфов по слоям;
- выявление и изучение археологического материала по слоям;
- фотофиксацию процесса работ;
- фотофиксацию стенок и планиграфии шурфов;

| | | | | | |
|-------------------|--------------|----------|-------|------|------------|
| Инв. № подл. | Подп. и дата | | | | |
| | Взам. инв. № | | | | |
| Инв. № дубл. | Подп. и дата | | | | |
| | Инв. № инв. | | | | |
| Инв. № подл. | Подп. и дата | | | | |
| | Инв. № инв. | | | | |
| Ли | Изм. | № докум. | Подп. | Дата | Лист 26 |
| 02/23-ОКН-2022-ТО | | | | | |

- описание ландшафтной характеристики обнаруженных объектов и фиксация их современного состояния;
- ведение полевой документации;
- рекультивацию шурфов.

Применялся стандартный набор методов, используемых при археологических разведках: предварительные архивно-библиографические изыскания, визуальный осмотр местности, осмотр обнажений культурного слоя, поиск подъемного материала, шурфовка. Натурные полевые исследования проводились в виде осуществления пеших маршрутов на территории земельного участка. Для обследования линейного земельного участка в качестве осевой линии использовались границы проектируемого объекта, предоставленные заказчиком. Все участки детально фиксировались (фото, описание, привязка к карте).

При прохождении маршрутов с целью обнаружения выходов культурного слоя и артефактов осматривались встречающиеся обнажения грунта естественного и антропогенного происхождения. На перспективных для обнаружения памятников археологии участках производилась закладка шурфов, ориентированного по сторонам света, направленного на поиск культурного слоя и древних артефактов. Количество и место расположения шурфов было обусловлено геоморфологическим состоянием местности и степенью освоенности обследуемой территории, и определялось с таким расчетом, чтобы обеспечить полное выявление и определение границ всех объектов археологического наследия, попадающих в пределы обследуемых земельных участков, с учетом существующих методических рекомендаций 1 шурф на 1 км (при линейных обследованиях). Шурфы закладывались на перспективных для обнаружения памятников археологии местах, исключая хозяйственно-освоенные участки трассы. В ходе работ было заложено 4 разведывательных шурфа размерами 2x2 м и общей площадью 16 кв. м. Разборка грунта в процессе шурфовки производилась вручную по стратиграфическим слоям с разнородными культурными прослойками и соответствующим им общим планиграфическим

| | | | | | | |
|--------------|--------------|----------|-------|------|-------------------|------------|
| Ивл. № подл. | Подп. и дата | | | | | |
| | Взам. ивл. № | | | | | |
| | Ивл. № дубл. | | | | | |
| | Подп. и дата | | | | | |
| Ивл. № подл. | | | | | | |
| Ли | Изм. | № докум. | Подп. | Дата | 02/23-ОКН-2022-ТО | Лист 27 |
| | | | | | | |

горизонтам фиксации. Для выявления структуры плотных поверхностей и удаления грунта в стесненных условиях при расчистке использовались щетки, кисти и совки. Глубина шурфа включала всю толщу напластований до материка. Все археологические работы проводились при температуре выше 0° С (согласно ст. 3.23 «Положения о порядке проведения археологических полевых работ и составления научной отчетной документации», утвержденного постановлением Бюро Отделения историко-филологических наук Российской академии наук от 20 июня 2018 № 32). Разведочные шурфы документировались, в том числе фотографически, и фиксировались дневниковыми записями. Для картирования рекогносцировочных шурфов, выявленных объектов и общевидовых фотографий ландшафтной ситуации использованы имеющиеся в распоряжении экспедиции растровые карты масштаба 1:50000 и 1:100000 в формате JPG, а также топографический план масштаба 1:500 в формате DWG, предоставленный заказчиком. Привязка шурфов, зачисток и зондажей на участках землеотводов к системе мировых координат произведена с помощью портативных приборов глобального позиционирования Garmin Montana. Географические координаты (широта, долгота), определенные в зависимости от внешних условий приема с точностью 5-20 м, даются в формате градусы-минуты-секунды Long/Lat dd°mm'ss,ss" (WGS-84). С помощью встроенных в геоинформационную систему QGIS программных алгоритмов переведены в местную систему координат МСК-47 зона 2. Основные этапы работ фиксировались с помощью цифровых фотоаппаратов с разрешением не менее 5 Мрх. Для указания масштаба и ориентации по сторонам света при фотографировании использовался набор телескопических реек длиной 4 м с сантиметровыми делениями, двухцветная стрелка «север». После окончания разведочных работ все шурфы рекультивировались, что подтверждается фотографически.

| | | | | | | |
|---------------|---------------|----------|-------|------|-------------------|------|
| Инва. № подл. | Подп. и дата | | | | | |
| | Взам. инв. № | | | | | |
| | Инва. № дубл. | | | | | |
| | Подп. и дата | | | | | |
| | | | | | 02/23-ОКН-2022-ТО | Лист |
| | | | | | | 28 |
| Ли | Изм. | № докум. | Подп. | Дата | | |

4. ПОЛЕВЫЕ ИССЛЕДОВАНИЯ

Общее описание территории

Обследуемый земельный участок по объекту: «Строительство автомобильных дорог местного значения «Улица 2 от автомобильной дороги «Колтуши-Новосаратовка» до улицы 3»; «Магистраль 6 от автомобильной дороги «Колтуши-Новосаратовка» до магистрали 7»; «Магистраль 7 от улицы 2 до магистрали 6»; «Улица 1 от магистрали 6 до магистрали 7», протяженностью 3,6 км, расположен в д. Новосаратовка Всеволожского района Ленинградской области (рис. 1-3).

Территория обследования находится на восток от деревни Новосаратовка, в полях сельскохозяйственного назначения. Участок обследования имеет форму многоугольника, состоящего из нескольких отрезков – проектируемых линий улиц и проездов, соединенных между собой в одно целое и имеющих общую протяженность 3,6 км. Ширина разных отрезков линейного объекта колеблется от 7 м до 162 м. В 1,1 км на юг от южной границы территории обследования проходит автодорога регионального значения «Санкт-Петербург - завод имени Свердлова - Всеволожск» №41К-078. В 2,5 км на северо-восток от восточной границы участка обследования расположена развязка КАД.

Вся территория обследования занята сельскохозяйственными полями и несет следы антропогенных вмешательств в виде сети дренажных канав, грунтовых и заасфальтированных дорог, обеспечивающих доступность сельскохозяйственных полей для уборочной и посевной техники. Часть полей находилась под «паром» – с увядшей с прошлого полевого сезона полевой растительностью, другая же часть представляла собой распашку с остатками урожая прошлого года.

Рельеф всего участка работ довольно слабовыраженный, с небольшим повышением на с северо-запада на юго-восток, в центральную часть и плавным снижением рельефа на юг. Отметки высоты поверхности колеблются от 11,6 до

| | | | | | | | | | | | |
|--------------|--------------|--------------|--------------|--------------|----|------|----------|-------|------|-------------------|------|
| Инв. № подл. | Подп. и дата | Инв. № дубл. | Взам. инв. № | Подп. и дата | Ли | Изм. | № докум. | Подп. | Дата | 02/23-ОКН-2022-ТО | Лист |
| | | | | | | | | | | | 29 |

12,5 м в Балтийской системе высот. Растительность – полевые, луговые травы, сельскохозяйственный культуры (рис. 2, 16-52).

При проведении археологических исследований в границах отведенного земельного участка было заложено 4 шурфа размером 2х2м, общей площадью 16 кв. м.

Особенности рельефа и степень освоенности земельного участка позволили провести археологические разведывательные работы в северо-западной, центральной, юго-западной и юго-восточной частях территории обследования (рис. 1-3).

Все шурфы ориентированы по оси север-юг.

После окончания разведочных работ шурфы рекультивировались, что подтверждается фотографически.

Археологические исследования

Шурф 1 (рис. 53-58)

| | |
|--------------|--|
| Площадь | 2х2 м |
| Координаты | N 427454.072, E 2228236.498(МСК-47 Зона 2 Lat/Long) |
| Наличие слоя | Нет |
| Стратиграфия | 1. Дерн, мощность до 10-12 см; 2. Пахотный слой, мощность до 20-25 см; 3. Старый пахотный слой, мощность до 15-20 см; 4. Серо-желтая ожелезнённая супесь – материк на гл. 45-48 см от дневной поверхности |
| Расположение | Шурф 1 расположен в северо-западной части территории обследования, в 3 км на СВ от пересечения КАД с автодорогой регионального значения «Санкт-Петербург – завод имени Свердлова –Всеволожск», на участке пахотного поля, заросшего луговой травой |
| Комплексы | Нет |
| Находки | Нет |

Шурф 2 (рис. 59-64)

| | |
|--------------|---|
| Площадь | 2х2 м |
| Координаты | N 427079.744, E 2228594.938(МСК-47 Зона 2 Lat/Long) |
| Наличие слоя | Нет |

Инд. № подл. Подп. и дата. Инв. № дубл. Взам. инв. №. Подп. и дата.

| | | | | |
|----|------|----------|-------|------|
| Ли | Изм. | № докум. | Подп. | Дата |
|----|------|----------|-------|------|

02/23-ОКН-2022-ТО

Лист

30

| | |
|--------------|---|
| Стратиграфия | <ol style="list-style-type: none"> 1. Дерн, мощность до 8-10 см; 2. Пахотный слой, мощность до 20-25 см; 3. Старый пахотный слой, мощность до 10-15 см; 4. Серо-желтая ожелезнённая супесь – материк на гл. 40-45 см от дневной поверхности |
| Расположение | Шурф 2 расположен в центральной части территории обследования, в 3,4 км на СВ от пересечения КАД с автодорогой регионального значения «Санкт-Петербург – завод имени Свердлова – Всеволожск», на участке пахотного поля, заросшего луговой травой |
| Комплексы | Нет |
| Находки | Нет |

Шурф 3 (рис. 65-70)

| | |
|--------------|--|
| Площадь | 2x2 м |
| Координаты | 426576.256, E 2228482.715 (МСК-47 Зона 2 Lat/Long) |
| Наличие слоя | Нет |
| Стратиграфия | <ol style="list-style-type: none"> 1. Дерн, мощность до 8-10 см; 2. Пахотный слой, мощность до 15-20 см; 3. Серо-желтая ожелезнённая супесь – материк на гл. 25-30 см от дневной поверхности |
| Расположение | Шурф 3 расположен в юго-западной части территории обследования, в 3,3 км на ЮВ от пересечения КАД с автодорогой регионального значения «Санкт-Петербург – завод имени Свердлова – Всеволожск», на участке пахотного поля, заросшего луговой травой |
| Комплексы | Нет |
| Находки | Нет |

Шурф 4 (рис. 71-76)

| | |
|--------------|--|
| Площадь | 2x2 м |
| Координаты | N 426544.337, E 2228683.982 (МСК-47 Зона 2 Lat/Long) |
| Наличие слоя | Нет |
| Стратиграфия | <ol style="list-style-type: none"> 1. Пахота, мощность до 35-40 см; 2. Серо-желтая супесь – материк на гл. 35-40 см от дневной поверхности |
| Расположение | Шурф 4 расположен в юго-восточной части территории обследования, в 3,5 км на ЮВ от пересечения КАД с автодорогой регионального значения «Санкт-Петербург – |

| | |
|---------------|--------------|
| Инва. № подл. | Подп. и дата |
| Инва. № дубл. | Взам. инв. № |
| Инва. № подл. | Подп. и дата |
| Инва. № подл. | Подп. и дата |

| | | | | |
|----|------|----------|-------|------|
| Ли | Изм. | № докум. | Подп. | Дата |
|----|------|----------|-------|------|

02/23-ОКН-2022-ТО

Лист

31

| | |
|-----------|--|
| | завод имени Свердлова – Всеволожск», на участке пахотного поля |
| Комплексы | Нет |
| Находки | Нет |

| | |
|---------------|--------------|
| Инва. № подп | Подп. и дата |
| Инва. № дубл. | Взам. инв. № |
| Подп. и дата | |

| | | | | |
|----|------|----------|-------|------|
| Ли | Изм. | № докум. | Подп. | Дата |
|----|------|----------|-------|------|

02/23-ОКН-2022-ТО

Лист

32

ЗАКЛЮЧЕНИЕ

В результате проведения научно-исследовательских археологических работ в виде историко-культурного научного археологического обследования (разведки) с целью проведения государственной историко-культурной экспертизы земельного участка по объекту: «Строительство автомобильных дорог местного значения «Улица 2 от автомобильной дороги «Колтуши-Новосаратовка» до улицы 3»; «Магистраль 6 от автомобильной дороги «Колтуши-Новосаратовка» до магистрали 7»; «Магистраль 7 от улицы 2 до магистрали 6»; «Улица 1 от магистрали 6 до магистрали 7», протяженностью 3,6 км, в шурфах №№ 1-4 были обнаружены почвы сельскохозяйственного назначения.

Признаков культурного слоя и каких-либо исторических конструкций на территории обследованного земельного участка обнаружено не было. Наличие исторического культурного слоя (старше 100 лет) и артефактов, исторических поселений, могильников или иных памятников археологии (объектов археологического наследия) не установлено. Известные памятники археологии расположены на существенном удалении от участка (не менее 22 км) и проектируемым строительством не затрагиваются.

Таким образом, на земельном участке по объекту: «Строительство автомобильных дорог местного значения «Улица 2 от автомобильной дороги «Колтуши-Новосаратовка» до улицы 3»; «Магистраль 6 от автомобильной дороги «Колтуши-Новосаратовка» до магистрали 7»; «Магистраль 7 от улицы 2 до магистрали 6»; «Улица 1 от магистрали 6 до магистрали 7» объекты культурного наследия, включенные в Единый Государственный реестр памятников истории культуры Российской Федерации, отсутствуют. Объектов культурного (археологического) наследия не выявлено. Объекты, обладающие признаками объекта культурного наследия, отсутствуют.



А.В. Поляков, д. и. н.

| | |
|--------------|--|
| Подп. и дата | |
| Взам. инв. № | |
| Инв. № дубл. | |
| Подп. и дата | |
| Инв. № подл | |

| | | | | |
|----|------|----------|-------|------|
| Ли | Изм. | № докум. | Подп. | Дата |
| | | | | |

02/23-ОКН-2022-ТО

Лист

33

СПИСОК ИСТОЧНИКОВ И ЛИТЕРАТУРЫ

1. Герасимов Д.В. История изучения, хронология и периодизация памятников эпохи неолита юга Карельского перешейка //Археологическое наследие Санкт-Петербурга. - СПб., 2003. - Вып. 1. – С. 12-24.
2. Герасимов Д.В., Крийска А., Лисицын С.Н. Памятники каменного века юго-восточного побережья Финского залива: хронология и геоморфология // КСИА, Вып. 227. М., 2012. С. 243-250.
3. Гурина Н.Н. Древняя история северо-запада европейской части СССР. // МИА. 1961. № 87.
4. Добровольский И. Г., Дубов И. В., Кузьменко Ю. К. Граффити на восточных монетах: Древняя Русь и сопредельные страны. – Л., 1991.
5. Иванова Н.И. По немецким колониям Санкт-Петербурга и окрестностей. Путеводитель. (Материалы для проведения экскурсий по немецким колониям Санкт-Петербурга и окрестностей). СПб, 2015.
6. Лапшин В.А. Археологическая карта Ленинградской области. Ч. 1. Западные районы. СПб., 1990.
7. Мурашкин А. И. Отчет о работах Ленинградского областного отряда Санкт-Петербургского государственного университета в 2004 г. // Архив ИИМК РАН/ Ф. 35/ опись 1/ 2004/45.
8. Сакса А.И. Древняя Карелия в конце I – начале II тысячелетия н.э. Происхождение, история и культура населения летописной Карельской земли. СПб, 2010.

Интернет-источники:

<http://www.etomesto.ru/peterburg/>

<http://www.inkeri-klubi.radioviola.net/>

| | | | | | |
|--------------|------|----------|-------|------|-------------------|
| Подп. и дата | | | | | |
| | | | | | |
| Взам. инв. № | | | | | |
| | | | | | |
| Инв. № дубл. | | | | | |
| | | | | | |
| Подп. и дата | | | | | |
| | | | | | |
| Инв. № подл. | | | | | |
| | | | | | |
| | | | | | Лист |
| | | | | | 34 |
| Ли | Изм. | № докум. | Подп. | Дата | 02/23-ОКН-2022-ТО |

СПИСОК ИЛЛЮСТРАЦИЙ

Рис. 1. ЛО-2022, Всеволожский район, дер. Новосаратовка, часть земельного участка с кадастровым номером 47:07:0601006:12. Район производства археологических работ 2022 г. на карте-схеме 2ГИС

Рис. 2. ЛО-2022, Всеволожский район, дер. Новосаратовка, часть земельного участка с кадастровым номером 47:07:0601006:12. Участок обследования с нанесенными местами закладки археологических шурфов и расположением точек фотофиксации на спутниковом снимке Яндекс

Рис. 3. ЛО-2022, Всеволожский район, дер. Новосаратовка, часть земельного участка с кадастровым номером 47:07:0601006:12. План участка производства археологических работ 2022 г. с нанесенными границами шурфов

Рис. 4. ЛО-2022, Всеволожский район, дер. Новосаратовка, часть земельного участка с кадастровым номером 47:07:0601006:12. Участок производства археологических работ 2022 г. на карте бывших губерний Иван-Города, Яма, Капорья и Нэтеборга авторства Бергенгейма 1676 г.

Рис. 5. ЛО-2022, Всеволожский район, дер. Новосаратовка, часть земельного участка с кадастровым номером 47:07:0601006:12. Участок производства археологических работ 2022 г. на карте Санкт-Петербургской губернии 1792 г.

Рис. 6. ЛО-2022, Всеволожский район, дер. Новосаратовка, часть земельного участка с кадастровым номером 47:07:0601006:12. Участок производства археологических работ 2022 г. на Топографической карте окрестностей Санкт-Петербурга 1810 года

Рис. 7. ЛО-2022, Всеволожский район, дер. Новосаратовка, часть земельного участка с кадастровым номером 47:07:0601006:12. Участок производства археологических работ 2022 г. на Топографической карте окрестностей Санкт-Петербурга 1834 г.

Рис. 8. ЛО-2022, Всеволожский район, дер. Новосаратовка, часть земельного участка с кадастровым номером 47:07:0601006:12. Участок производства археологических работ 2022 г. на Топографической карте окрестностей Санкт-Петербурга Шуберта 1855 г.

Рис. 9. ЛО-2022, Всеволожский район, дер. Новосаратовка, часть земельного участка с кадастровым номером 47:07:0601006:12. Участок производства археологических работ 2022 г. на подробной топографической карте окрестностей Санкт-Петербурга 1870-1890 гг.

Рис. 10. ЛО-2022, Всеволожский район, дер. Новосаратовка, часть земельного участка с кадастровым номером 47:07:0601006:12. Участок производства археологических работ 2022 г. на топографической карте окрестностей Санкт-Петербурга 1909 г.

| | | | | | | | | | |
|--------------|--------------|--------------|--------------|------|-------------------|--|--|--|------------|
| Илл. № | Илл. № дубл. | Взам. илл. № | Подп. и дата | | | | | | |
| | | | | | | | | | |
| Илл. № подл. | Подп. и дата | | | | | | | | |
| | | | | | | | | | |
| | | | | | | | | | |
| Ли | Изм. | № докум. | Подп. | Дата | 02/23-ОКН-2022-ТО | | | | Лист 35 |

Рис. 11. ЛО-2022, Всеволожский район, дер. Новосаратовка, часть земельного участка с кадастровым номером 47:07:0601006:12. Участок производства археологических работ 2022 г. на карте окрестностей Санкт-Петербурга 1917 г.

Рис. 12. ЛО-2022, Всеволожский район, дер. Новосаратовка, часть земельного участка с кадастровым номером 47:07:0601006:12. Участок производства археологических работ 2022 г. на топографической карте 1920 г.

Рис. 13. ЛО-2022, Всеволожский район, дер. Новосаратовка, часть земельного участка с кадастровым номером 47:07:0601006:12. Участок производства археологических работ 2022 г. на Эстонской довоенной топографической карте 1939 г.

Рис. 14. ЛО-2022, Всеволожский район, дер. Новосаратовка, часть земельного участка с кадастровым номером 47:07:0601006:12. Ближайшие к участку обследования памятники археологии на карте-схеме 2ГИС

Рис. 15. ЛО-2022, Всеволожский район, дер. Новосаратовка, часть земельного участка с кадастровым номером 47:07:0601006:12. Ближайшие к участку обследования памятники ВОВ на карте-схеме 2ГИС

Рис. 16. ЛО-2022, Всеволожский район, дер. Новосаратовка, часть земельного участка с кадастровым номером 47:07:0601006:12. Photo 1. Общий вид территории обследования. Вид с запада

Рис. 17. ЛО-2022, Всеволожский район, дер. Новосаратовка, часть земельного участка с кадастровым номером 47:07:0601006:12. Photo 2. Общий вид территории обследования. Вид с запада

Рис. 18. ЛО-2022, Всеволожский район, дер. Новосаратовка, часть земельного участка с кадастровым номером 47:07:0601006:12. Photo 3. Общий вид территории обследования. Вид с востока

Рис. 19. ЛО-2022, Всеволожский район, дер. Новосаратовка, часть земельного участка с кадастровым номером 47:07:0601006:12. Photo 3. Общий вид территории обследования. Вид с запада

Рис. 20. ЛО-2022, Всеволожский район, дер. Новосаратовка, часть земельного участка с кадастровым номером 47:07:0601006:12. Photo 4. Общий вид территории обследования. Вид с юга

Рис. 21. ЛО-2022, Всеволожский район, дер. Новосаратовка, часть земельного участка с кадастровым номером 47:07:0601006:12. Photo 4. Общий вид территории обследования. Вид с севера

| | | | | | | |
|---------------|---------------|----------|-------|------|-------------------|------|
| Инва. № подл. | Подп. и дата | | | | | |
| | Взам. инв. № | | | | | |
| | Инва. № дубл. | | | | | |
| | Подп. и дата | | | | | |
| | Инва. № подл. | | | | | |
| Ли | Изм. | № докум. | Подп. | Дата | 02/23-ОКН-2022-ТО | Лист |
| | | | | | | 36 |

Рис. 22. ЛО-2022, Всеволожский район, дер. Новосаратовка, часть земельного участка с кадастровым номером 47:07:0601006:12. Photo 5. Общий вид территории обследования. Вид с востока

Рис. 23. ЛО-2022, Всеволожский район, дер. Новосаратовка, часть земельного участка с кадастровым номером 47:07:0601006:12. Photo 5. Общий вид территории обследования. Вид с севера

Рис. 24. ЛО-2022, Всеволожский район, дер. Новосаратовка, часть земельного участка с кадастровым номером 47:07:0601006:12. Photo 5. Общий вид территории обследования. Вид с запада

Рис. 25. ЛО-2022, Всеволожский район, дер. Новосаратовка, часть земельного участка с кадастровым номером 47:07:0601006:12. Photo 5. Общий вид территории обследования. Вид с юга

Рис. 26. ЛО-2022, Всеволожский район, дер. Новосаратовка, часть земельного участка с кадастровым номером 47:07:0601006:12. Photo 6. Общий вид территории обследования. Вид с запада

Рис. 27. ЛО-2022, Всеволожский район, дер. Новосаратовка, часть земельного участка с кадастровым номером 47:07:0601006:12. Photo 6. Общий вид территории обследования. Вид с востока

Рис. 28. ЛО-2022, Всеволожский район, дер. Новосаратовка, часть земельного участка с кадастровым номером 47:07:0601006:12. Photo 7. Общий вид территории обследования. Вид с востока

Рис. 29. ЛО-2022, Всеволожский район, дер. Новосаратовка, часть земельного участка с кадастровым номером 47:07:0601006:12. Photo 7. Общий вид территории обследования. Вид с запада

Рис. 30. ЛО-2022, Всеволожский район, дер. Новосаратовка, часть земельного участка с кадастровым номером 47:07:0601006:12. Photo 8. Общий вид территории обследования. Вид с севера

Рис. 31. ЛО-2022, Всеволожский район, дер. Новосаратовка, часть земельного участка с кадастровым номером 47:07:0601006:12. Photo 8. Общий вид территории обследования. Вид с юга

Рис. 32. ЛО-2022, Всеволожский район, дер. Новосаратовка, часть земельного участка с кадастровым номером 47:07:0601006:12. Photo 9. Общий вид территории обследования. Вид с севера

| |
|--------------|
| Подп. и дата |
| Взам. инв. № |
| Инв. № дубл. |
| Подп. и дата |
| Инв. № подл. |

| | | | | |
|----|------|----------|-------|------|
| | | | | |
| Ли | Изм. | № докум. | Подп. | Дата |

02/23-ОКН-2022-ТО

Лист

37

Рис. 33. ЛО-2022, Всеволожский район, дер. Новосаратовка, часть земельного участка с кадастровым номером 47:07:0601006:12. Photo 9. Общий вид территории обследования. Вид с юга

Рис. 34. ЛО-2022, Всеволожский район, дер. Новосаратовка, часть земельного участка с кадастровым номером 47:07:0601006:12. Photo 10. Общий вид территории обследования. Вид с ЮВ

Рис. 35. ЛО-2022, Всеволожский район, дер. Новосаратовка, часть земельного участка с кадастровым номером 47:07:0601006:12. Photo 10. Общий вид территории обследования. Вид с СЗ

Рис. 36. ЛО-2022, Всеволожский район, дер. Новосаратовка, часть земельного участка с кадастровым номером 47:07:0601006:12. Photo 11. Общий вид территории обследования. Вид с ЮЗ

Рис. 37. ЛО-2022, Всеволожский район, дер. Новосаратовка, часть земельного участка с кадастровым номером 47:07:0601006:12. Photo 11. Общий вид территории обследования. Вид с СВ

Рис. 38. ЛО-2022, Всеволожский район, дер. Новосаратовка, часть земельного участка с кадастровым номером 47:07:0601006:12. Photo 12. Общий вид территории обследования. Вид с ЮЗ

Рис. 39. ЛО-2022, Всеволожский район, дер. Новосаратовка, часть земельного участка с кадастровым номером 47:07:0601006:12. Photo 12. Общий вид территории обследования. Вид с СВ

Рис. 40. ЛО-2022, Всеволожский район, дер. Новосаратовка, часть земельного участка с кадастровым номером 47:07:0601006:12. Photo 13. Общий вид территории обследования. Вид с ЮЗ

Рис. 41. ЛО-2022, Всеволожский район, дер. Новосаратовка, часть земельного участка с кадастровым номером 47:07:0601006:12. Photo 13. Общий вид территории обследования. Вид с ВЮВ

Рис. 42. ЛО-2022, Всеволожский район, дер. Новосаратовка, часть земельного участка с кадастровым номером 47:07:0601006:12. Photo 13. Общий вид территории обследования. Вид с ССВ

Рис. 43. ЛО-2022, Всеволожский район, дер. Новосаратовка, часть земельного участка с кадастровым номером 47:07:0601006:12. Photo 14. Общий вид территории обследования. Вид с ЗСЗ

| | |
|--------------|--|
| Подп. и дата | |
| Взам. инв. № | |
| Инв. № дубл. | |
| Подп. и дата | |
| Инв. № подл. | |

| | | | | |
|----|------|----------|-------|------|
| | | | | |
| Ли | Изм. | № докум. | Подп. | Дата |

02/23-ОКН-2022-ТО

Лист

38

Рис. 44. ЛО-2022, Всеволожский район, дер. Новосаратовка, часть земельного участка с кадастровым номером 47:07:0601006:12. Photo 14. Общий вид территории обследования. Вид с ВЮВ

Рис. 45. ЛО-2022, Всеволожский район, дер. Новосаратовка, часть земельного участка с кадастровым номером 47:07:0601006:12. Photo 15. Общий вид территории обследования. Вид с СЗ

Рис. 46. ЛО-2022, Всеволожский район, дер. Новосаратовка, часть земельного участка с кадастровым номером 47:07:0601006:12. Photo 15. Общий вид территории обследования. Вид с ЮВ

Рис. 47. ЛО-2022, Всеволожский район, дер. Новосаратовка, часть земельного участка с кадастровым номером 47:07:0601006:12. Photo 16. Общий вид территории обследования. Вид с СЗ

Рис. 48. ЛО-2022, Всеволожский район, дер. Новосаратовка, часть земельного участка с кадастровым номером 47:07:0601006:12. Photo 16. Общий вид территории обследования. Вид с ЮВ

Рис. 49. ЛО-2022, Всеволожский район, дер. Новосаратовка, часть земельного участка с кадастровым номером 47:07:0601006:12. Photo 17. Общий вид территории обследования. Вид с СЗ

Рис. 50. ЛО-2022, Всеволожский район, дер. Новосаратовка, часть земельного участка с кадастровым номером 47:07:0601006:12. Photo 17. Общий вид территории обследования. Вид с ЮВ

Рис. 51. ЛО-2022, Всеволожский район, дер. Новосаратовка, часть земельного участка с кадастровым номером 47:07:0601006:12. Photo 18. Общий вид территории обследования. Вид с ЮВ

Рис. 52. ЛО-2022, Всеволожский район, дер. Новосаратовка, часть земельного участка с кадастровым номером 47:07:0601006:12. Photo 18. Общий вид территории обследования. Вид с СЗ

Рис. 53. ЛО-2022, Всеволожский район, дер. Новосаратовка, часть земельного участка с кадастровым номером 47:07:0601006:12. Место заложения Шурфа 1. Вид с юга

Рис. 54. ЛО-2022, Всеволожский район, дер. Новосаратовка, часть земельного участка с кадастровым номером 47:07:0601006:12. Поверхность на месте заложения Шурфа 1. Вид с юга

Рис. 55. ЛО-2022, Всеволожский район, дер. Новосаратовка, часть земельного участка с кадастровым номером 47:07:0601006:12. Шурф 1. Зачистка по материку. Вид с юга

Рис. 56. ЛО-2022, Всеволожский район, дер. Новосаратовка, часть земельного участка с кадастровым номером 47:07:0601006:12. Шурф 1. Северная стенка. Вид с юга

| | | | | | | |
|--------------|--|--|--|--|--|-------------------|
| Подп. и дата | | | | | | Лист |
| | | | | | | |
| Взам. инв. № | | | | | | 99 |
| | | | | | | |
| Инв. № дубл. | | | | | | 02/23-ОКН-2022-ТО |
| | | | | | | |
| Подп. и дата | | | | | | Ли |
| | | | | | | |
| Инв. № подл. | | | | | | Изм. |
| | | | | | | |
| | | | | | | № докум. |
| | | | | | | |
| | | | | | | Подп. |
| | | | | | | |
| | | | | | | Дата |
| | | | | | | |

Рис. 57. ЛО-2022, Всеволожский район, дер. Новосаратовка, часть земельного участка с кадастровым номером 47:07:0601006:12. Шурф 1. Контрольный прокоп. Вид с юга

Рис. 58. ЛО-2022, Всеволожский район, дер. Новосаратовка, часть земельного участка с кадастровым номером 47:07:0601006:12. Шурф 1. Рекультивация. Вид с юга

Рис. 59. ЛО-2022, Всеволожский район, дер. Новосаратовка, часть земельного участка с кадастровым номером 47:07:0601006:12. Место заложения Шурфа 2. Вид с севера

Рис. 60. ЛО-2022, Всеволожский район, дер. Новосаратовка, часть земельного участка с кадастровым номером 47:07:0601006:12. Поверхность на месте заложения Шурфа 2. Вид с севера

Рис. 61. ЛО-2022, Всеволожский район, дер. Новосаратовка, часть земельного участка с кадастровым номером 47:07:0601006:12. Шурф 2. Зачистка по материку. Вид с севера

Рис. 62. ЛО-2022, Всеволожский район, дер. Новосаратовка, часть земельного участка с кадастровым номером 47:07:0601006:12. Шурф 2. Южная стенка. Вид с севера

Рис. 63. ЛО-2022, Всеволожский район, дер. Новосаратовка, часть земельного участка с кадастровым номером 47:07:0601006:12. Шурф 2. Контрольный прокоп. Вид с севера

Рис. 64. ЛО-2022, Всеволожский район, дер. Новосаратовка, часть земельного участка с кадастровым номером 47:07:0601006:12. Шурф 2. Рекультивация. Вид с севера

Рис. 65. ЛО-2022, Всеволожский район, дер. Новосаратовка, часть земельного участка с кадастровым номером 47:07:0601006:12. Место заложения Шурфа 3. Вид с севера

Рис. 66. ЛО-2022, Всеволожский район, дер. Новосаратовка, часть земельного участка с кадастровым номером 47:07:0601006:12. Поверхность на месте заложения Шурфа 3. Вид с севера

Рис. 67. ЛО-2022, Всеволожский район, дер. Новосаратовка, часть земельного участка с кадастровым номером 47:07:0601006:12. Шурф 3. Зачистка по материку. Вид с севера

Рис. 68. ЛО-2022, Всеволожский район, дер. Новосаратовка, часть земельного участка с кадастровым номером 47:07:0601006:12. Шурф 3. Южная стенка. Вид с севера

Рис. 69. ЛО-2022, Всеволожский район, дер. Новосаратовка, часть земельного участка с кадастровым номером 47:07:0601006:12. Шурф 3. Контрольный прокоп. Вид с севера

Рис. 70. ЛО-2022, Всеволожский район, дер. Новосаратовка, часть земельного участка с кадастровым номером 47:07:0601006:12. Шурф 3. Рекультивация. Вид с севера

Рис. 71. ЛО-2022, Всеволожский район, дер. Новосаратовка, часть земельного участка с кадастровым номером 47:07:0601006:12. Место заложения Шурфа 4. Вид с запада

Рис. 72. ЛО-2022, Всеволожский район, дер. Новосаратовка, часть земельного участка с кадастровым номером 47:07:0601006:12. Поверхность на месте заложения Шурфа 4. Вид с запада

| | | | | | | | | | | | |
|--------------|--------------|--------------|---------------|--------------|----|------|----------|-------|------|-------------------|------|
| Изн. № подл. | Подп. и дата | Изн. № дубл. | Взам. изнв. № | Подп. и дата | Ли | Изм. | № докум. | Подп. | Дата | 02/23-ОКН-2022-ТО | Лист |
| | | | | | | | | | | | 40 |

Рис. 73. ЛО-2022, Всеволожский район, дер. Новосаратовка, часть земельного участка с кадастровым номером 47:07:0601006:12. Шурф 4. Зачистка по материку. Вид с запада

Рис. 74. ЛО-2022, Всеволожский район, дер. Новосаратовка, часть земельного участка с кадастровым номером 47:07:0601006:12. Шурф 4. Восточная стенка. Вид с запада

Рис. 75. ЛО-2022, Всеволожский район, дер. Новосаратовка, часть земельного участка с кадастровым номером 47:07:0601006:12. Шурф 4. Контрольный прокоп. Вид с запада

Рис. 76. ЛО-2022, Всеволожский район, дер. Новосаратовка, часть земельного участка с кадастровым номером 47:07:0601006:12. Шурф 4. Рекультивация. Вид с запада

| | | | | | |
|-------------------|--------------|----------|-------|------|------|
| Инв. № подл. | Подп. и дата | | | | |
| | Взам. инв. № | | | | |
| Инв. № дубл. | Подп. и дата | | | | |
| | Инв. № подл. | | | | |
| 02/23-ОКН-2022-ТО | | | | | Лист |
| | | | | | 41 |
| Ли | Изм. | № докум. | Подп. | Дата | |

АЛЬБОМ ИЛЛЮСТРАЦИЙ

| | | | | | | | | | | | | | | |
|---------------|--------------|---------------|---------------|--------------|-------------------|--|--|--|--|------|--|--|--|----|
| Инев. № подлп | Подп. и дата | Инев. № дубл. | Взам. инев. № | Подп. и дата | 02/23-ОКН-2022-ТО | | | | | Лист | | | | |
| | | | | | | | | | | | | | | 42 |
| Ли | Изм. | № докум. | Подп. | Дата | | | | | | | | | | |



Рис. 1. ЛО-2022, Всеволожский район, дер. Новосаратовка, часть земельного участка с кадастровым номером 47:07:0601006:12. Район производства археологических работ 2022 г. на карте-схеме 2ГИС)

| | | | | | | | | | | | | |
|--------------|--------------|--------------|--------------|--------------|--------------|----|------|----------|-------|------|-------------------|------|
| Инв. № подл. | Подп. и дата | Инв. № дубл. | Взам. инв. № | Подп. и дата | Инв. № подл. | Ли | Изм. | № докум. | Подп. | Дата | 02/23-ОКН-2022-ТО | Лист |
| | | | | | | | | | | | | 43 |

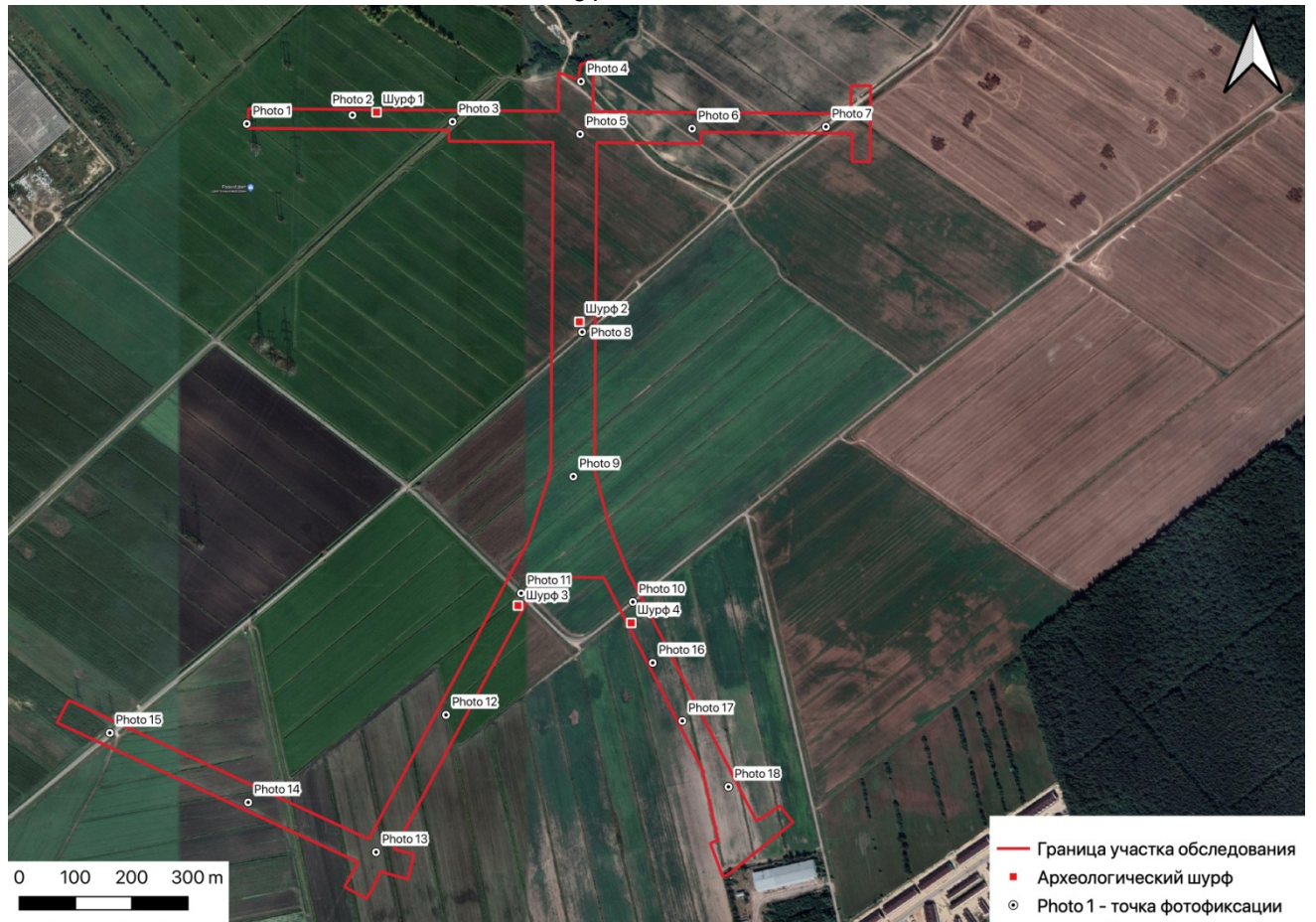


Рис. 2. ЛО-2022, Всеволожский район, дер. Новосаратовка, часть земельного участка с кадастровым номером 47:07:0601006:12. Участок обследования с нанесенными местами закладки археологических шурфов и расположением точек фотофиксации на спутниковом снимке Яндекс

| | | | | | |
|--------------|--------------|----------|-------|------|------|
| Инв. № подл. | Подп. и дата | | | | |
| | Взам. инв. № | | | | |
| Инв. № дубл. | Подп. и дата | | | | |
| | Инв. № подл. | | | | |
| Ли | Изм. | № докум. | Подп. | Дата | Лист |
| | | | | | |
| | | | | | 44 |

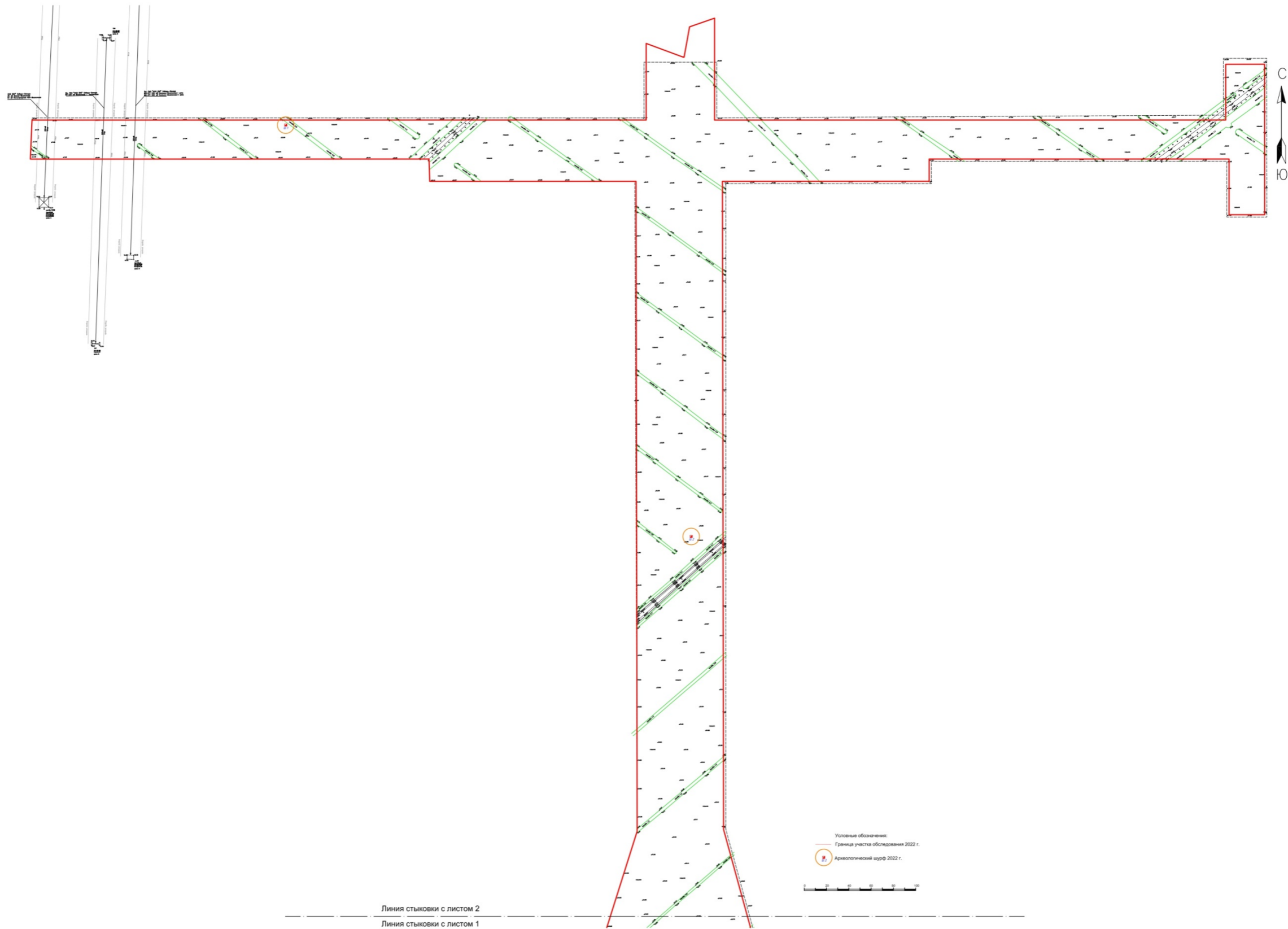


Рис. 3. Л.1. ЛО-2022, Всеволожский район, дер. Новосаратовка, часть земельного участка с кадастровым номером 47:07:0601006:12. План участка производства археологических работ 2022 г. с нанесенными границами шурфов

| | |
|--------------|--------------|
| Инв. № подл. | Подп. и дата |
| Инв. № дубл. | Взам. инв. № |
| Подп. и дата | Подп. и дата |

| | | | | |
|----|------|----------|-------|------|
| Ли | Изм. | № докум. | Подп. | Дата |
| | | | | |

02/23-ОКН-2022-ТО

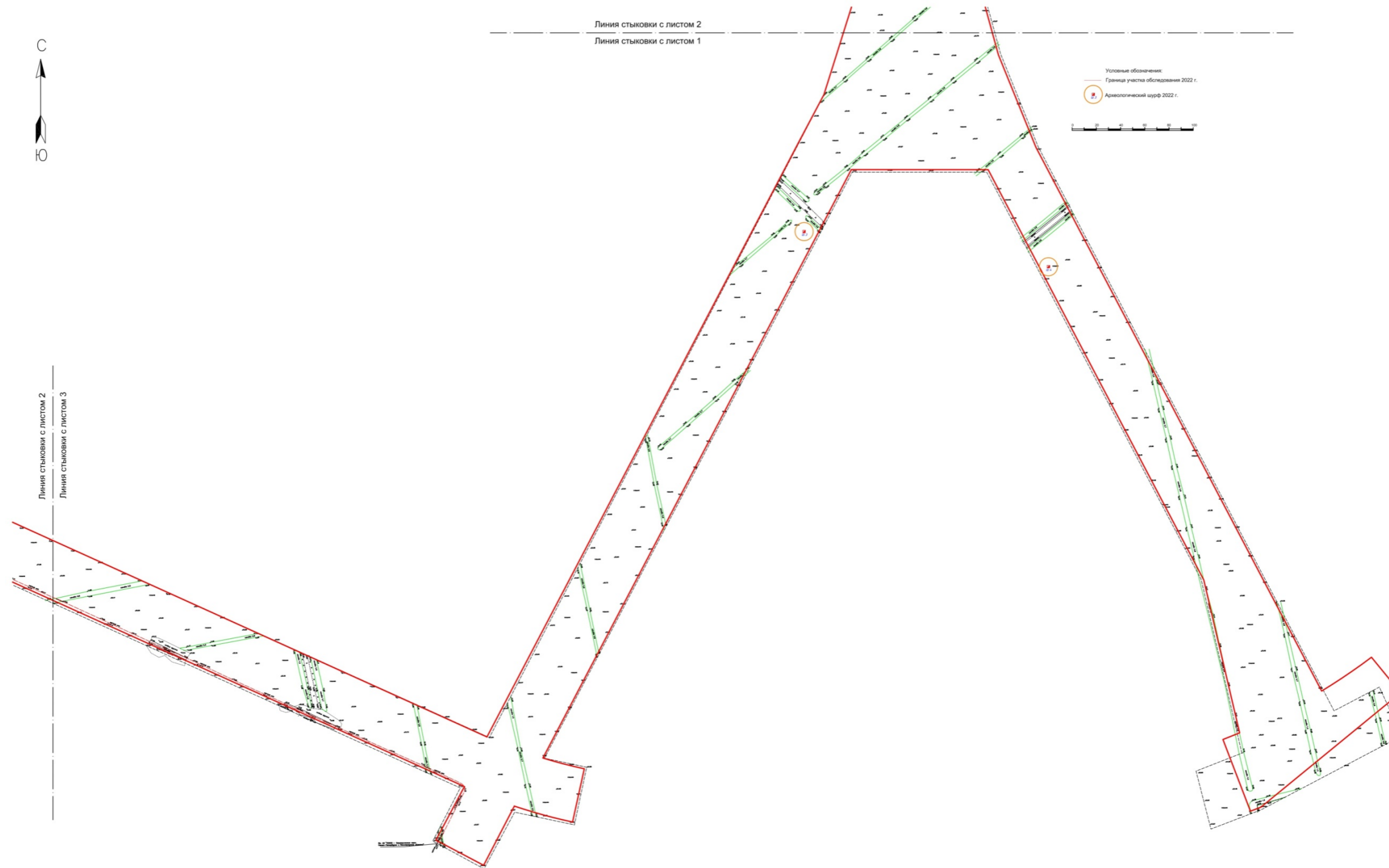


Рис. 3. Л.2. ЛО-2022, Всеволожский район, дер. Новосаратовка, часть земельного участка с кадастровым номером 47:07:0601006:12. План участка производства археологических работ 2022 г. с нанесенными границами шурфов

| | |
|--------------|--------------|
| Инв. № подл. | Подп. и дата |
| Инв. № дубл. | Взам. инв. № |
| Подп. и дата | Подп. и дата |

| | | | | |
|----|------|----------|-------|------|
| Ли | Изм. | № докум. | Подп. | Дата |
| | | | | |

02/23-ОКН-2022-ТО

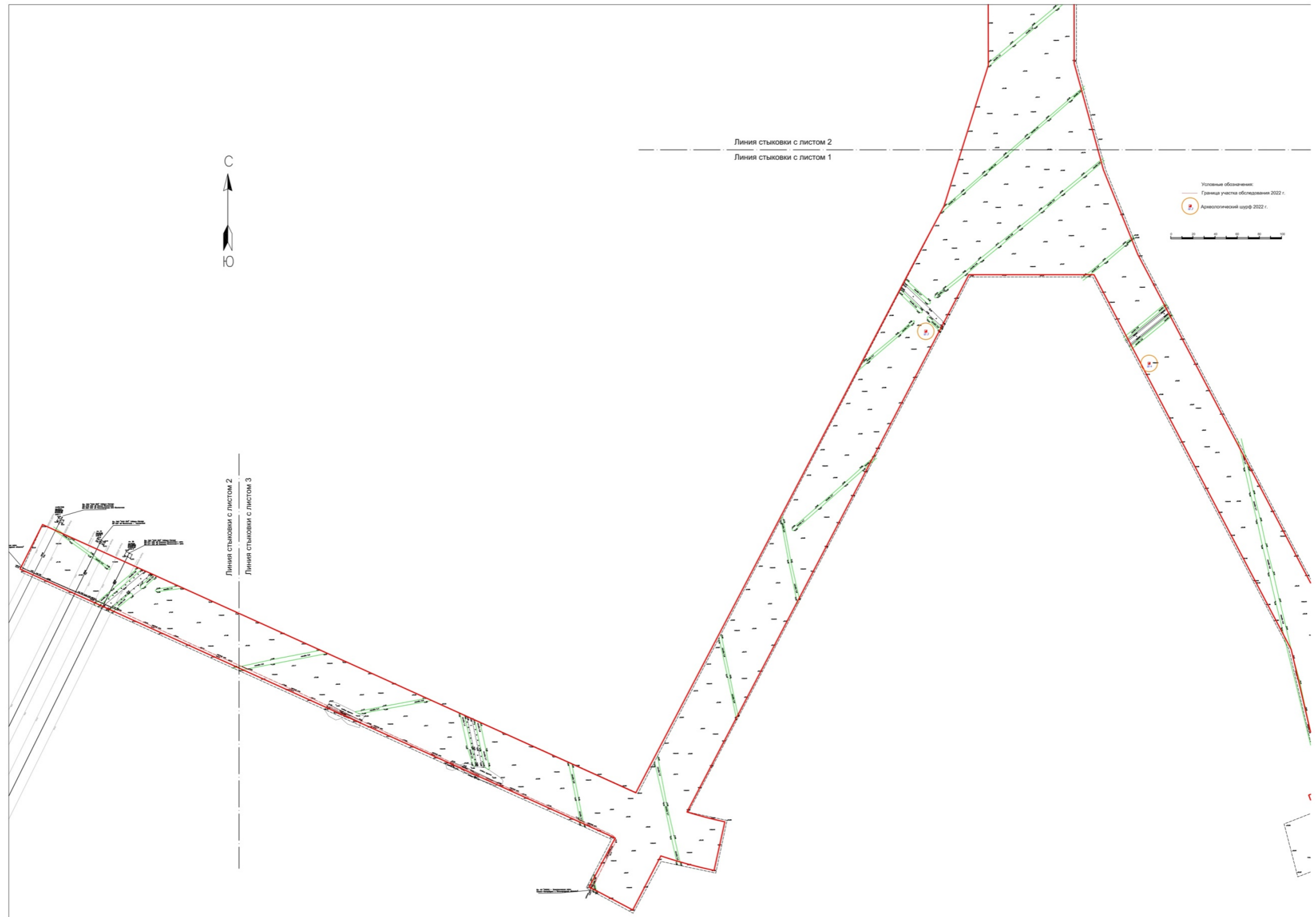
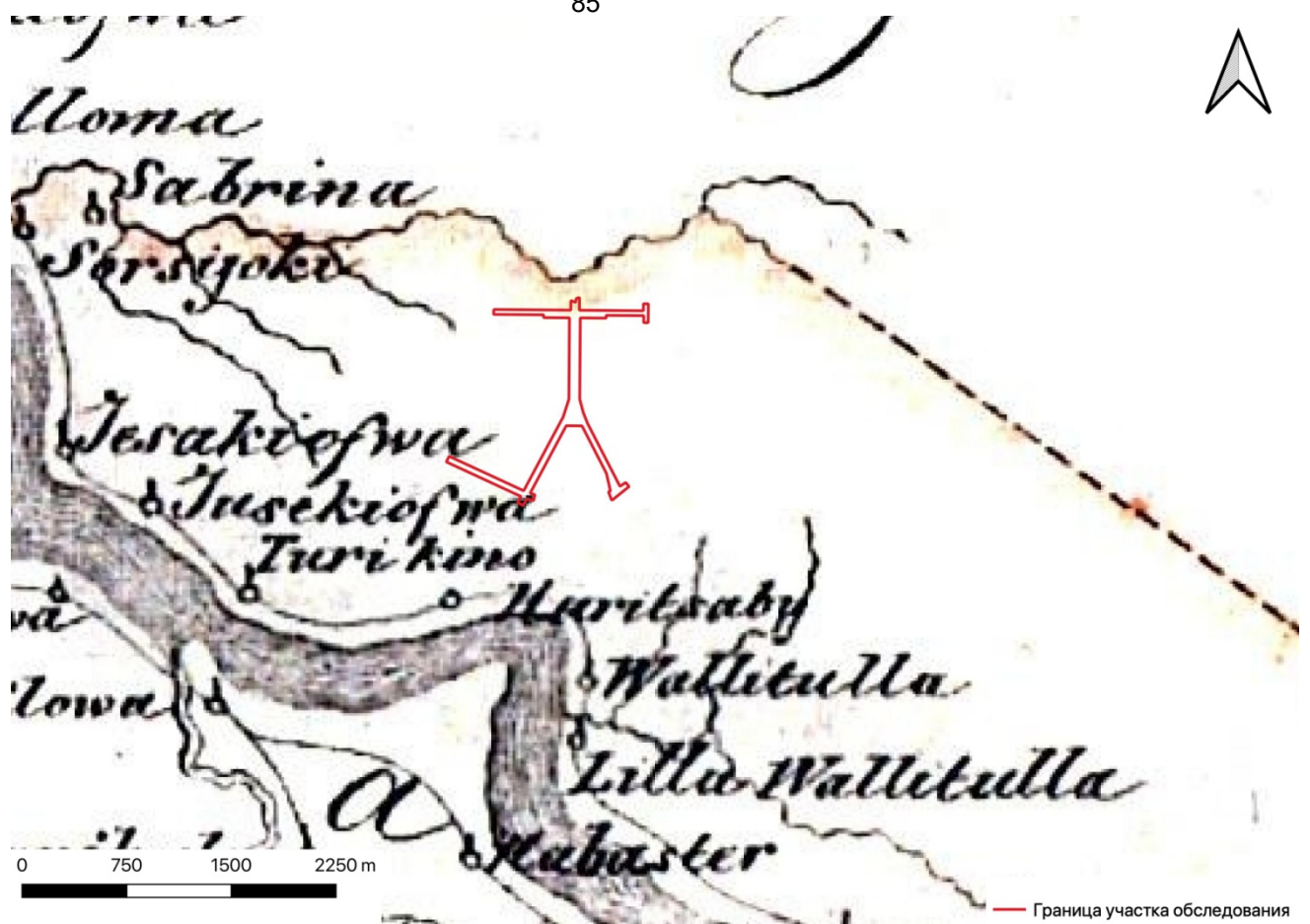


Рис. 3. Л.3. ЛО-2022, Всеволожский район, дер. Новосаратовка, часть земельного участка с кадастровым номером 47:07:0601006:12. План участка производства археологических работ 2022 г. с нанесенными границами шурфов

| | |
|--------------|--------------|
| Инв. № подл. | Подп. и дата |
| Инв. № дубл. | Взам. инв. № |
| Подп. и дата | Подп. и дата |

| | | | | |
|----|------|----------|-------|------|
| Ли | Изм. | № докум. | Подп. | Дата |
| | | | | |

02/23-ОКН-2022-ТО



— Граница участка обследования

Рис. 4. ЛО-2022, Всеволожский район, дер. Новосаратовка, часть земельного участка с кадастровым номером 47:07:0601006:12. Участок производства археологических работ 2022 г. на карте бывших губерний Иван-Города, Яма, Капорья и Нэтеборга авторства Бергенгейма 1676 г.

| | | | | | |
|---------------|---------------|----------|-------|------|-------------------|
| Инва. № подл. | Подп. и дата | | | | |
| | Взам. инв. № | | | | |
| Инва. № дубл. | Инва. № дубл. | | | | |
| | Подп. и дата | | | | |
| Инва. № подл. | Инва. № подл. | | | | |
| | Инва. № подл. | | | | |
| Ли | Изм. | № докум. | Подп. | Дата | 02/23-ОКН-2022-ТО |
| | | | | | |
| | | | | | Лист |
| | | | | | 48 |



Рис. 5. ЛО-2022, Всеволожский район, дер. Новосаратовка, часть земельного участка с кадастровым номером 47:07:0601006:12. Участок производства археологических работ 2022 г. на карте Санкт-Петербургской губернии 1792 г.

| | | | | | |
|--------------|--------------|----------|-------|------|------|
| Инв. № подл. | Подп. и дата | | | | |
| | Взам. инв. № | | | | |
| Инв. № дубл. | Подп. и дата | | | | |
| | Инв. № подл. | | | | |
| Ли | Изм. | № докум. | Подп. | Дата | Лист |
| | | | | | |
| | | | | | 49 |

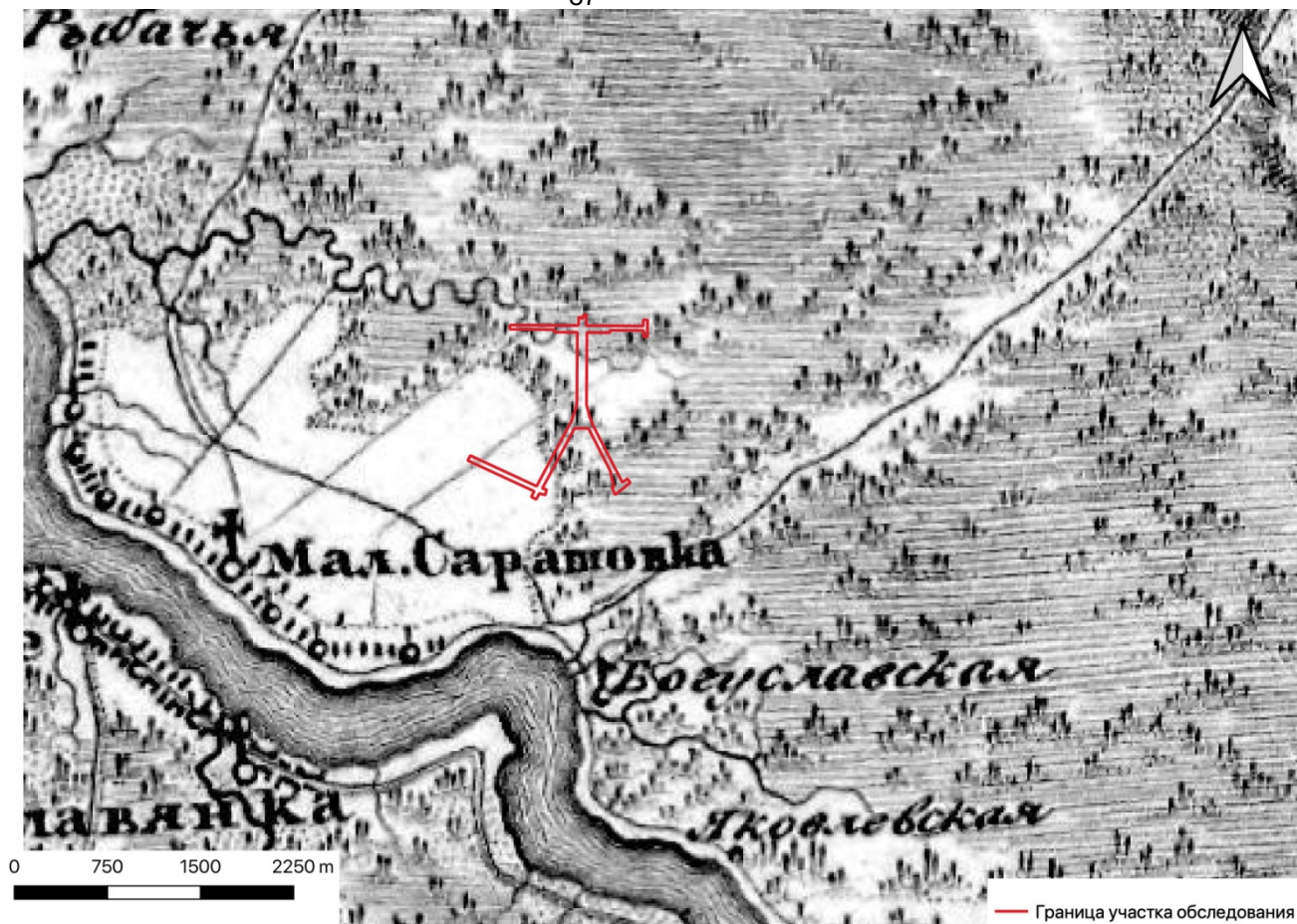


Рис. 6. ЛО-2022, Всеволожский район, дер. Новосаратовка, часть земельного участка с кадастровым номером 47:07:0601006:12. Участок производства археологических работ 2022 г. на Топографической карте окрестностей Санкт-Петербурга 1810 года

| | | | | |
|---------------|--------------|---------------|--------------|--------------|
| Инва. № подл. | Подп. и дата | Инва. № дубл. | Взам. инв. № | Подп. и дата |
| | | | | |

| | | | | |
|----|------|----------|-------|------|
| Ли | Изм. | № докум. | Подп. | Дата |
| | | | | |

02/23-ОКН-2022-ТО



Рис. 7. ЛО-2022, Всеволожский район, дер. Новосаратовка, часть земельного участка с кадастровым номером 47:07:0601006:12. Участок производства археологических работ 2022 г. на Топографической карте окрестностей Санкт-Петербурга 1834 г.

| | | | | | | | | | | | |
|--------------|--------------|--------------|--------------|--------------|----|------|----------|-------|------|-------------------|----|
| Инв. № подл. | Подп. и дата | Име. № дубл. | Взам. инв. № | Подп. и дата | | | | | | Лист | |
| | | | | | | | | | | | 51 |
| Инв. № подл. | Подп. и дата | Име. № дубл. | Взам. инв. № | Подп. и дата | Ли | Изм. | № докум. | Подп. | Дата | 02/23-ОКН-2022-ТО | |

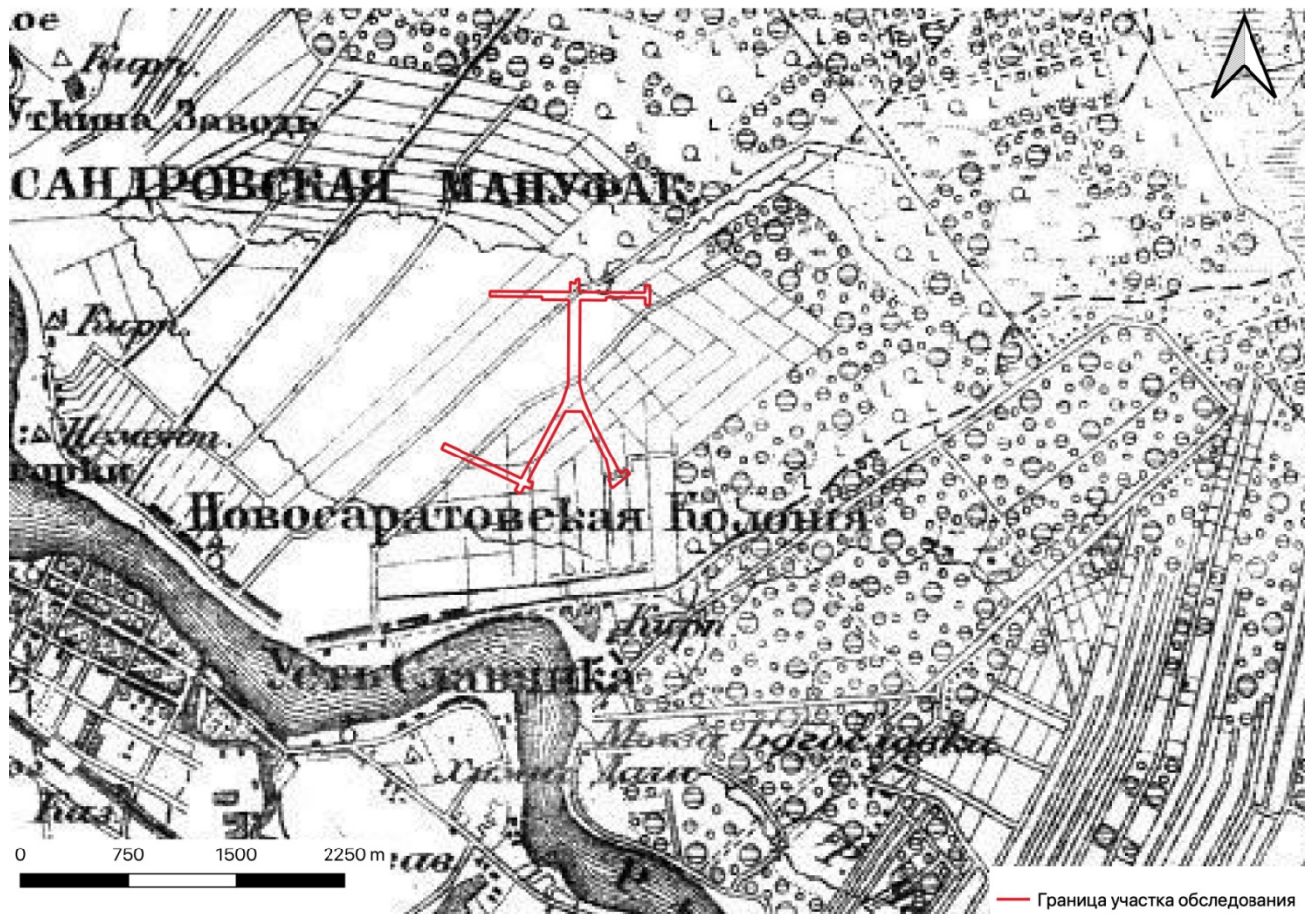


Рис. 8. ЛО-2022, Всеволожский район, дер. Новосаратовка, часть земельного участка с кадастровым номером 47:07:0601006:12. Участок производства археологических работ 2022 г. на Топографической карте окрестностей Санкт-Петербурга Шуберта 1855 г.

| | | | | | | | | | |
|--------------|--------------|--------------|--------------|--------------|-------------------|--|--|--|------|
| Инв. № подл. | Подп. и дата | Инв. № дубл. | Взам. инв. № | Подп. и дата | | | | | |
| | | | | | | | | | |
| Ли | Изм. | № докум. | Подп. | Дата | 02/23-ОКН-2022-ТО | | | | Лист |
| | | | | | | | | | 52 |

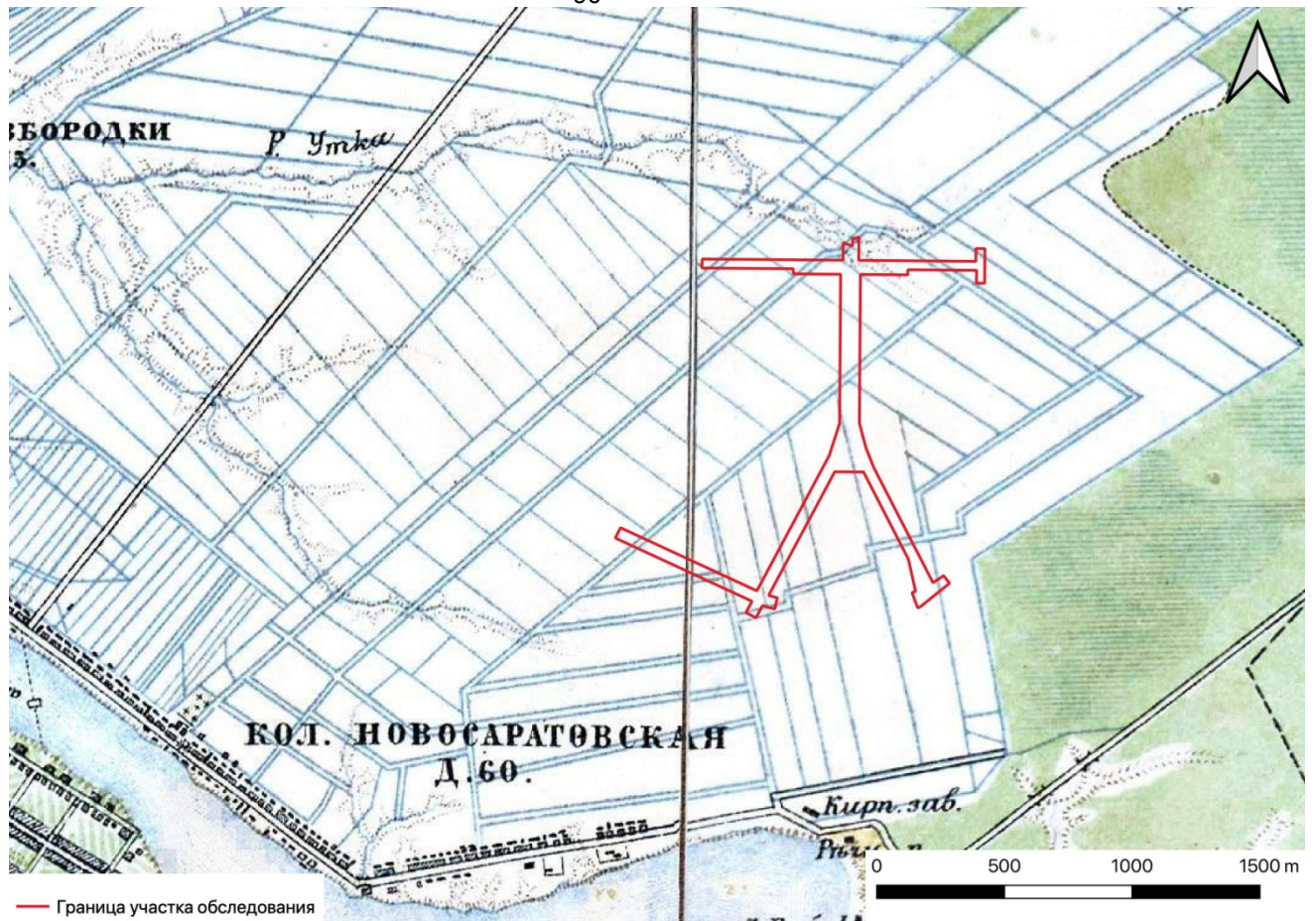


Рис. 9. ЛО-2022, Всеволожский район, дер. Новосаратовка, часть земельного участка с кадастровым номером 47:07:0601006:12. Участок производства археологических работ 2022 г. на подробной топографической карте окрестностей Санкт-Петербурга 1870-1890 гг.

| | | | | | |
|-------------------|--------------|----------|-------|------|------------|
| Инв. № подл. | Подп. и дата | | | | |
| | Взам. инв. № | | | | |
| Инв. № дубл. | Подп. и дата | | | | |
| | Взам. инв. № | | | | |
| Инв. № подл. | Подп. и дата | | | | |
| | Взам. инв. № | | | | |
| Инв. № дубл. | Подп. и дата | | | | |
| | Взам. инв. № | | | | |
| Инв. № подл. | Подп. и дата | | | | |
| | Взам. инв. № | | | | |
| Инв. № дубл. | Подп. и дата | | | | |
| | Взам. инв. № | | | | |
| Ли | Изм. | № докум. | Подп. | Дата | Лист 53 |
| 02/23-ОКН-2022-ТО | | | | | |



Рис. 10. ЛО-2022, Всеволожский район, дер. Новосаратовка, часть земельного участка с кадастровым номером 47:07:0601006:12. Участок производства археологических работ 2022 г. на топографической карте окрестностей Санкт-Петербурга 1909 г.

| | |
|--------------|--------------|
| Ивл. № подл. | Подп. и дата |
| Ивл. № дубл. | Взам. ивл. № |
| Подп. и дата | Подп. и дата |

| | | | | |
|----|------|----------|-------|------|
| Ли | Изм. | № докум. | Подп. | Дата |
|----|------|----------|-------|------|

02/23-ОКН-2022-ТО

Лист

54

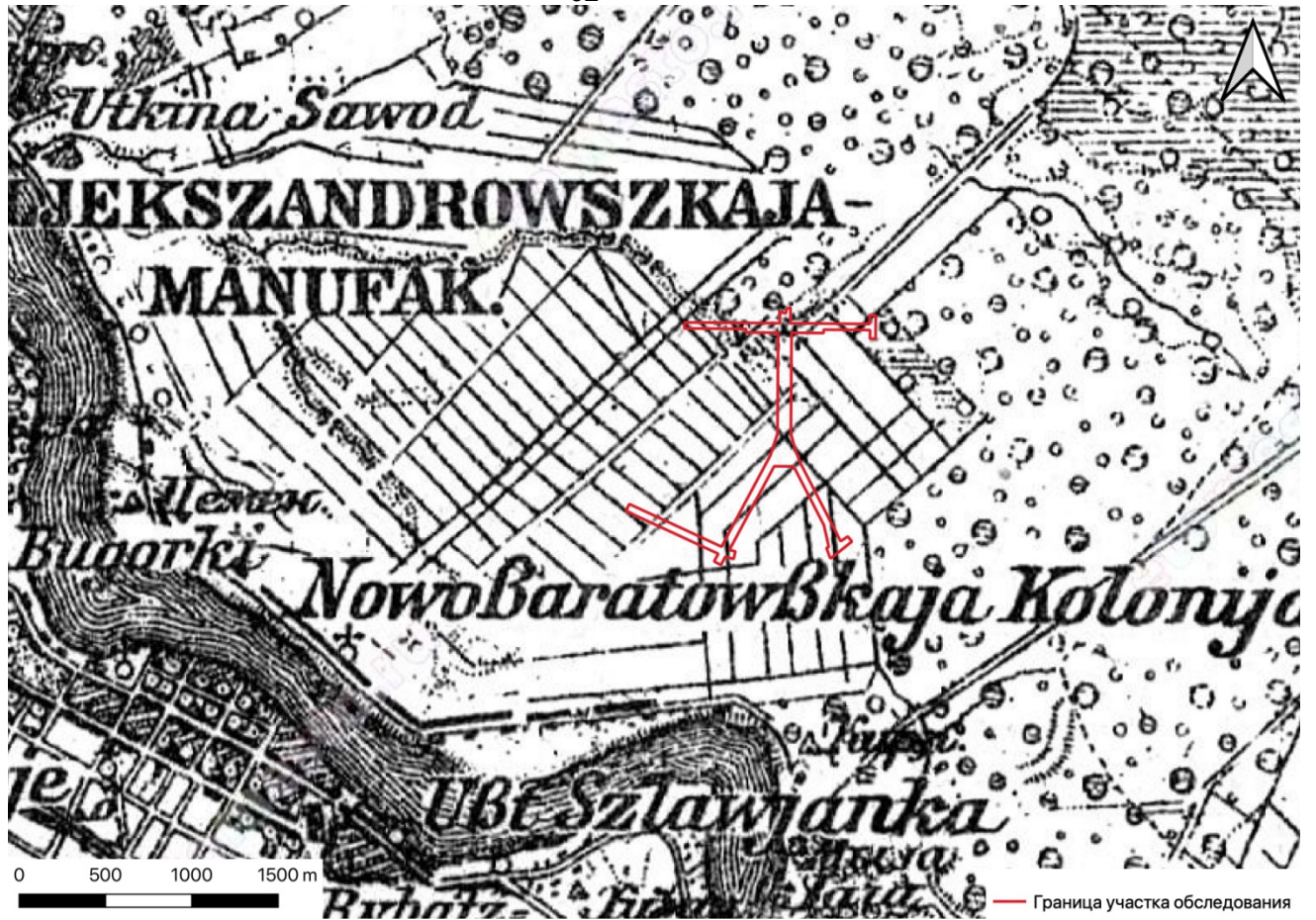


Рис. 11. ЛО-2022, Всеволожский район, дер. Новосаратовка, часть земельного участка с кадастровым номером 47:07:0601006:12. Участок производства археологических работ 2022 г. на карте окрестностей Санкт-Петербурга 1917 г.

| | |
|---------------|--------------|
| Инва. № подл. | Подп. и дата |
| Инва. № дубл. | Взам. инв. № |
| Подп. и дата | Подп. и дата |

| | | | | |
|----|------|----------|-------|------|
| Ли | Изм. | № докум. | Подп. | Дата |
| | | | | |

02/23-ОКН-2022-ТО

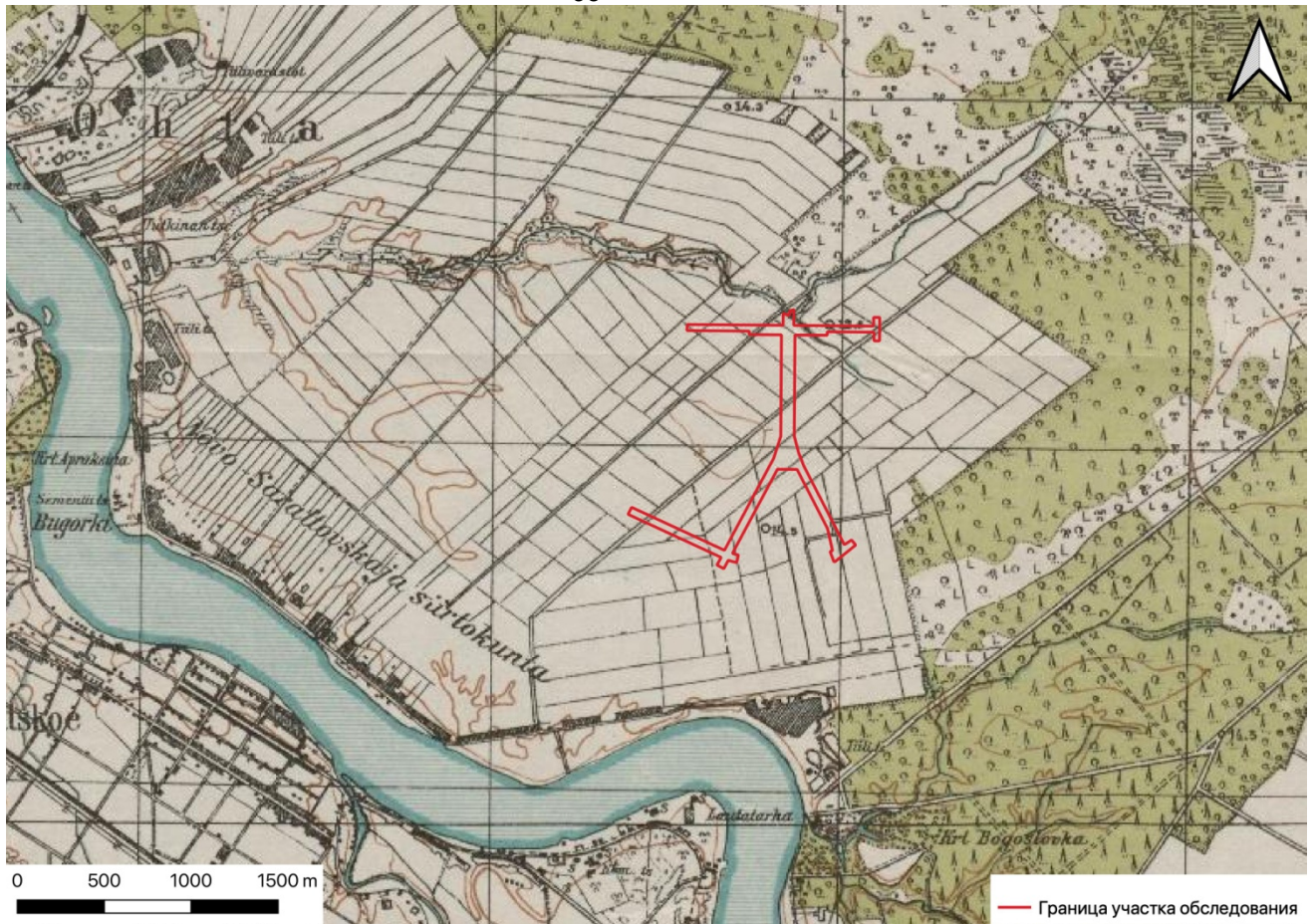


Рис. 12. ЛО-2022, Всеволожский район, дер. Новосаратовка, часть земельного участка с кадастровым номером 47:07:0601006:12. Участок производства археологических работ 2022 г. на топографической карте 1920 г.

| | |
|---------------|--------------|
| Инва. № подл. | Подп. и дата |
| Инва. № дубл. | Взам. инв. № |
| Подп. и дата | Подп. и дата |

| | | | | |
|----|------|----------|-------|------|
| Ли | Изм. | № докум. | Подп. | Дата |
| | | | | |

02/23-ОКН-2022-ТО



Рис. 13. ЛО-2022, Всеволожский район, дер. Новосаратовка, часть земельного участка с кадастровым номером 47:07:0601006:12. Участок производства археологических работ 2022 г. на Эстонской довоенной топографической карте 1939 г.

| | | | | |
|---------------|--------------|---------------|--------------|--------------|
| Инва. № подл. | Подп. и дата | Инва. № дубл. | Взам. инв. № | Подп. и дата |
| | | | | |

| | | | | |
|----|------|----------|-------|------|
| Ли | Изм. | № докум. | Подп. | Дата |
| | | | | |

02/23-ОКН-2022-ТО

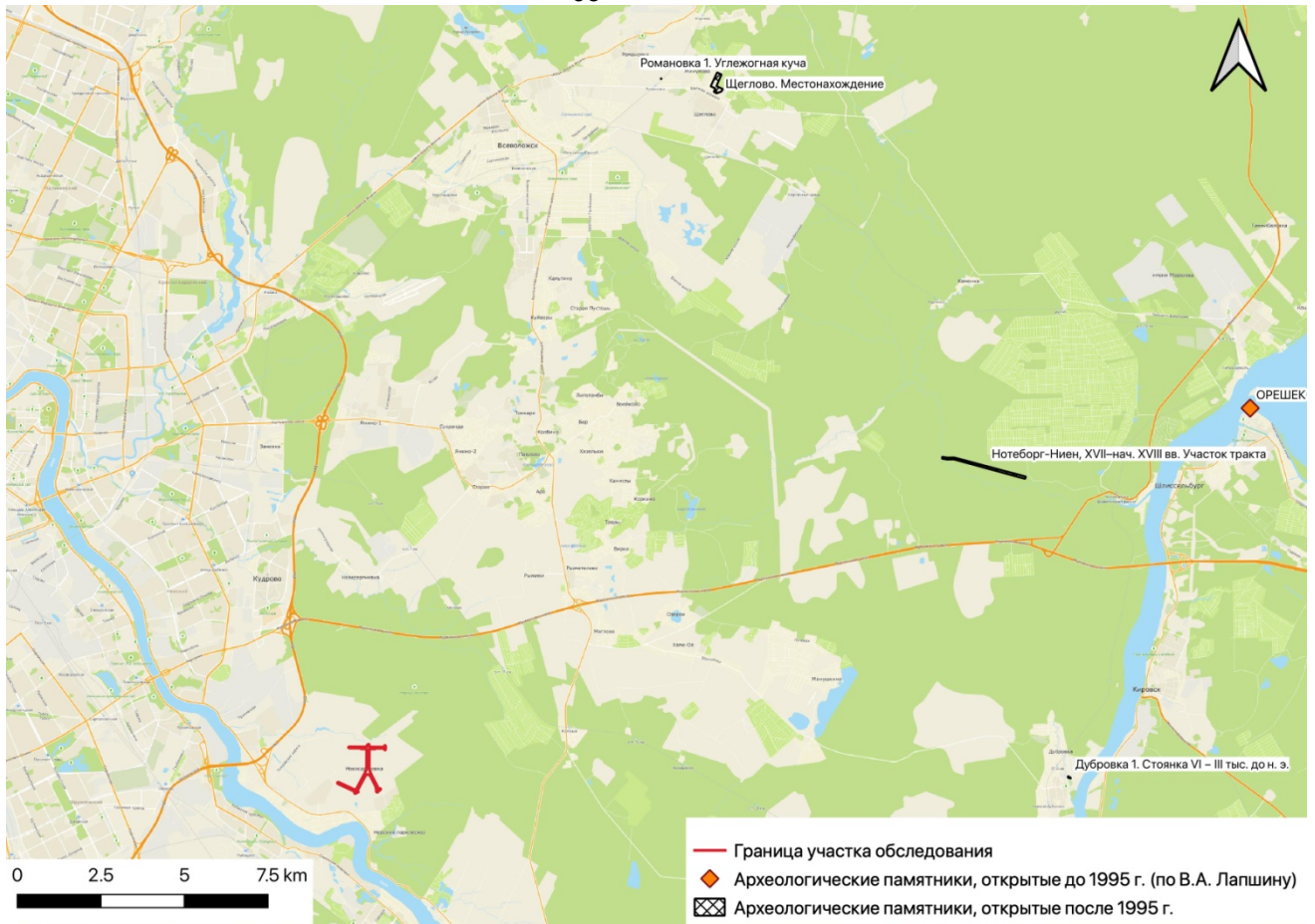


Рис. 14. ЛО-2022, Всеволожский район, дер. Новосаратовка, часть земельного участка с кадастровым номером 47:07:0601006:12. Ближайшие к участку обследования памятники археологии на карте-схеме 2ГИС

| | |
|---------------|--------------|
| Инва. № подл. | Подп. и дата |
| Инва. № дубл. | Взам. инв. № |
| Подп. и дата | Подп. и дата |

| | | | | |
|----|------|----------|-------|------|
| Ли | Изм. | № докум. | Подп. | Дата |
|----|------|----------|-------|------|

02/23-ОКН-2022-ТО



Рис. 15. ЛО-2022, Всеволожский район, дер. Новосаратовка, часть земельного участка с кадастровым номером 47:07:0601006:12. Ближайшие к участку обследования памятники ВОВ на карте-схеме 2ГИС

| | |
|---------------|--------------|
| Инва. № подл. | Подп. и дата |
| Инва. № дубл. | Взам. инв. № |
| Инва. № подл. | Подп. и дата |
| Инва. № подл. | Подп. и дата |

| | | | | |
|----|------|----------|-------|------|
| Ли | Изм. | № докум. | Подп. | Дата |
| | | | | |

02/23-ОКН-2022-ТО



Рис. 16. ЛО-2022, Всеволожский район, дер. Новосаратовка, часть земельного участка с кадастровым номером 47:07:0601006:12. Photo 1. Общий вид территории обследования. Вид с запада



Рис. 17. ЛО-2022, Всеволожский район, дер. Новосаратовка, часть земельного участка с кадастровым номером 47:07:0601006:12. Photo 2. Общий вид территории обследования. Вид с запада

| |
|--------------|
| Подп. и дата |
| Взам. инв. № |
| Инв. № дубл. |
| Подп. и дата |
| Инв. № подл. |

| | | | | |
|----|------|----------|-------|------|
| Ли | Изм. | № докум. | Подп. | Дата |
| | | | | |

02/23-ОКН-2022-ТО



Рис. 18. ЛО-2022, Всеволожский район, дер. Новосаратовка, часть земельного участка с кадастровым номером 47:07:0601006:12. Photo 3. Общий вид территории обследования. Вид с востока



Рис. 19. ЛО-2022, Всеволожский район, дер. Новосаратовка, часть земельного участка с кадастровым номером 47:07:0601006:12. Photo 3. Общий вид территории обследования. Вид с запада

| | |
|---------------|--------------|
| Инва. № подп | Подп. и дата |
| Инва. № дубл. | Взам. инв. № |
| Подп. и дата | Подп. и дата |

| | | | | |
|----|------|----------|-------|------|
| Ли | Изм. | № докум. | Подп. | Дата |
| | | | | |

02/23-ОКН-2022-ТО

Лист

61



Рис. 20. ЛО-2022, Всеволожский район, дер. Новосаратовка, часть земельного участка с кадастровым номером 47:07:0601006:12. Photo 4. Общий вид территории обследования. Вид с юга



Рис. 21. ЛО-2022, Всеволожский район, дер. Новосаратовка, часть земельного участка с кадастровым номером 47:07:0601006:12. Photo 4. Общий вид территории обследования. Вид с севера

| |
|--------------|
| Подп. и дата |
| Взам. инв. № |
| Инв. № дубл. |
| Подп. и дата |
| Инв. № подл. |

| | | | | |
|----|------|----------|-------|------|
| Ли | Изм. | № докум. | Подп. | Дата |
|----|------|----------|-------|------|

02/23-ОКН-2022-ТО



Рис. 22. ЛО-2022, Всеволожский район, дер. Новосаратовка, часть земельного участка с кадастровым номером 47:07:0601006:12. Photo 5. Общий вид территории обследования. Вид с востока



Рис. 23. ЛО-2022, Всеволожский район, дер. Новосаратовка, часть земельного участка с кадастровым номером 47:07:0601006:12. Photo 5. Общий вид территории обследования. Вид с севера

| | |
|---------------|--------------|
| Инва. № подл. | Подп. и дата |
| Инва. № дубл. | Взам. инв. № |
| Подп. и дата | |
| Инва. № подл. | Подп. и дата |

| | | | | |
|----|------|----------|-------|------|
| Ли | Изм. | № докум. | Подп. | Дата |
| | | | | |

02/23-ОКН-2022-ТО

Лист

63




Рис. 24. ЛО-2022, Всеволожский район, дер. Новосаратовка, часть земельного участка с кадастровым номером 47:07:0601006:12. Photo 5. Общий вид территории обследования. Вид с запада




Рис. 25. ЛО-2022, Всеволожский район, дер. Новосаратовка, часть земельного участка с кадастровым номером 47:07:0601006:12. Photo 5. Общий вид территории обследования. Вид с юга

| | |
|---------------|--------------|
| Инва. № подл. | Подп. и дата |
| Инва. № дубл. | Взам. инв. № |
| Инва. № дубл. | Подп. и дата |
| Инва. № подл. | Подп. и дата |

| | | | | |
|----|------|----------|-------|------|
| Ли | Изм. | № докум. | Подп. | Дата |
| | | | | |

02/23-ОКН-2022-ТО

Лист

64



Рис. 26. ЛО-2022, Всеволожский район, дер. Новосаратовка, часть земельного участка с кадастровым номером 47:07:0601006:12. Photo 6. Общий вид территории обследования. Вид с запада



Рис. 27. ЛО-2022, Всеволожский район, дер. Новосаратовка, часть земельного участка с кадастровым номером 47:07:0601006:12. Photo 6. Общий вид территории обследования. Вид с востока

| |
|--------------|
| Подп. и дата |
| Взам. инв. № |
| Инв. № дубл. |
| Подп. и дата |
| Инв. № подл. |

| | | | | |
|----|------|----------|-------|------|
| Ли | Изм. | № докум. | Подп. | Дата |
|----|------|----------|-------|------|

02/23-ОКН-2022-ТО

Лист

65



Рис. 28. ЛО-2022, Всеволожский район, дер. Новосаратовка, часть земельного участка с кадастровым номером 47:07:0601006:12. Photo 7. Общий вид территории обследования. Вид с востока



Рис. 29. ЛО-2022, Всеволожский район, дер. Новосаратовка, часть земельного участка с кадастровым номером 47:07:0601006:12. Photo 7. Общий вид территории обследования. Вид с запада

| | |
|---------------|--------------|
| Инва. № подл. | Подп. и дата |
| Инва. № дубл. | Взам. инв. № |
| Подп. и дата | |
| Инва. № подл. | |

| | | | | |
|----|------|----------|-------|------|
| Ли | Изм. | № докум. | Подп. | Дата |
| | | | | |

02/23-ОКН-2022-ТО

Лист

66



Рис. 30. ЛО-2022, Всеволожский район, дер. Новосаратовка, часть земельного участка с кадастровым номером 47:07:0601006:12. Photo 8. Общий вид территории обследования. Вид с севера



Рис. 31. ЛО-2022, Всеволожский район, дер. Новосаратовка, часть земельного участка с кадастровым номером 47:07:0601006:12. Photo 8. Общий вид территории обследования. Вид с юга

| | |
|---------------|--------------|
| Инва. № подп | Подп. и дата |
| Инва. № дубл. | Взам. инв. № |
| Подп. и дата | Подп. и дата |

| | | | | |
|----|------|----------|-------|------|
| Ли | Изм. | № докум. | Подп. | Дата |
|----|------|----------|-------|------|

02/23-ОКН-2022-ТО

Лист

67



Рис. 32. ЛО-2022, Всеволожский район, дер. Новосаратовка, часть земельного участка с кадастровым номером 47:07:0601006:12. Photo 9. Общий вид территории обследования. Вид с севера



Рис. 33. ЛО-2022, Всеволожский район, дер. Новосаратовка, часть земельного участка с кадастровым номером 47:07:0601006:12. Photo 9. Общий вид территории обследования. Вид с юга

| |
|--------------|
| Подп. и дата |
| Взам. инв. № |
| Инв. № дубл. |
| Подп. и дата |
| Инв. № подл. |

| | | | | |
|----|------|----------|-------|------|
| Ли | Изм. | № докум. | Подп. | Дата |
|----|------|----------|-------|------|

02/23-ОКН-2022-ТО

Лист

68



Рис. 34. ЛО-2022, Всеволожский район, дер. Новосаратовка, часть земельного участка с кадастровым номером 47:07:0601006:12. Photo 10. Общий вид территории обследования. Вид с ЮВ



Рис. 35. ЛО-2022, Всеволожский район, дер. Новосаратовка, часть земельного участка с кадастровым номером 47:07:0601006:12. Photo 10. Общий вид территории обследования. Вид с СЗ

| | | | | |
|--------------|--------------|---------------|--------------|--------------|
| Инва. № подп | Подп. и дата | Инва. № дубл. | Взам. инв. № | Подп. и дата |
| | | | | |

| | | | | |
|----|------|----------|-------|------|
| Ли | Изм. | № докум. | Подп. | Дата |
| | | | | |

02/23-ОКН-2022-ТО

Лист

69



Рис. 36. ЛО-2022, Всеволожский район, дер. Новосаратовка, часть земельного участка с кадастровым номером 47:07:0601006:12. Photo 11. Общий вид территории обследования. Вид с ЮЗ



Рис. 37. ЛО-2022, Всеволожский район, дер. Новосаратовка, часть земельного участка с кадастровым номером 47:07:0601006:12. Photo 11. Общий вид территории обследования. Вид с СВ

| | |
|---------------|--------------|
| Инва. № подл. | Подп. и дата |
| Инва. № дубл. | Взам. инв. № |
| Подп. и дата | Подп. и дата |

| | | | | |
|----|------|----------|-------|------|
| Ли | Изм. | № докум. | Подп. | Дата |
|----|------|----------|-------|------|

02/23-ОКН-2022-ТО

Лист

70



Рис. 38. ЛО-2022, Всеволожский район, дер. Новосаратовка, часть земельного участка с кадастровым номером 47:07:0601006:12. Photo 12. Общий вид территории обследования. Вид с ЮЗ



Рис. 39. ЛО-2022, Всеволожский район, дер. Новосаратовка, часть земельного участка с кадастровым номером 47:07:0601006:12. Photo 12. Общий вид территории обследования. Вид с СВ

| | |
|---------------|--------------|
| Инва. № подл. | Подп. и дата |
| Инва. № дубл. | Взам. инв. № |
| Инва. № подл. | Подп. и дата |
| Инва. № подл. | Подп. и дата |

| | | | | |
|----|------|----------|-------|------|
| Ли | Изм. | № докум. | Подп. | Дата |
| | | | | |

02/23-ОКН-2022-ТО

Лист

71



Рис. 40. ЛО-2022, Всеволожский район, дер. Новосаратовка, часть земельного участка с кадастровым номером 47:07:0601006:12. Photo 13. Общий вид территории обследования. Вид с ЮЗ



Рис. 41. ЛО-2022, Всеволожский район, дер. Новосаратовка, часть земельного участка с кадастровым номером 47:07:0601006:12. Photo 13. Общий вид территории обследования. Вид с ВЮВ

| |
|--------------|
| Подп. и дата |
| Взам. инв. № |
| Инв. № дубл. |
| Подп. и дата |
| Инв. № подл. |

| | | | | |
|----|------|----------|-------|------|
| Ли | Изм. | № докум. | Подп. | Дата |
| | | | | |

02/23-ОКН-2022-ТО

Лист

72



Рис. 42. ЛО-2022, Всеволожский район, дер. Новосаратовка, часть земельного участка с кадастровым номером 47:07:0601006:12. Photo 13. Общий вид территории обследования. Вид с ССВ



Рис. 43. ЛО-2022, Всеволожский район, дер. Новосаратовка, часть земельного участка с кадастровым номером 47:07:0601006:12. Photo 14. Общий вид территории обследования. Вид с ЗСЗ

| |
|--------------|
| Подп. и дата |
| Взам. инв. № |
| Инв. № дубл. |
| Подп. и дата |
| Инв. № подл. |

| | | | | |
|----|------|----------|-------|------|
| Ли | Изм. | № докум. | Подп. | Дата |
| | | | | |

02/23-ОКН-2022-ТО

Лист

73



Рис. 44. ЛО-2022, Всеволожский район, дер. Новосаратовка, часть земельного участка с кадастровым номером 47:07:0601006:12. Photo 14. Общий вид территории обследования. Вид с ВЮВ



Рис. 45. ЛО-2022, Всеволожский район, дер. Новосаратовка, часть земельного участка с кадастровым номером 47:07:0601006:12. Photo 15. Общий вид территории обследования. Вид с СЗ

| |
|--------------|
| Подп. и дата |
| Взам. инв. № |
| Инв. № дубл. |
| Подп. и дата |
| Инв. № подл. |

| | | | | |
|----|------|----------|-------|------|
| Ли | Изм. | № докум. | Подп. | Дата |
| | | | | |

02/23-ОКН-2022-ТО




Рис. 46. ЛО-2022, Всеволожский район, дер. Новосаратовка, часть земельного участка с кадастровым номером 47:07:0601006:12. Photo 15. Общий вид территории обследования. Вид с ЮВ



Рис. 47. ЛО-2022, Всеволожский район, дер. Новосаратовка, часть земельного участка с кадастровым номером 47:07:0601006:12. Photo 16. Общий вид территории обследования. Вид с СЗ

| |
|--------------|
| Подп. и дата |
| Взам. инв. № |
| Инв. № дубл. |
| Подп. и дата |
| Инв. № подл. |

| | | | | |
|----|------|----------|-------|------|
| Ли | Изм. | № докум. | Подп. | Дата |
|----|------|----------|-------|------|

02/23-ОКН-2022-ТО




Рис. 48. ЛО-2022, Всеволожский район, дер. Новосаратовка, часть земельного участка с кадастровым номером 47:07:0601006:12. Photo 16. Общий вид территории обследования. Вид с ЮВ



Рис. 49. ЛО-2022, Всеволожский район, дер. Новосаратовка, часть земельного участка с кадастровым номером 47:07:0601006:12. Photo 17. Общий вид территории обследования. Вид с СЗ

| |
|--------------|
| Подп. и дата |
| Взам. инв. № |
| Инв. № дубл. |
| Подп. и дата |
| Инв. № подл. |

| | | | | |
|----|------|----------|-------|------|
| Ли | Изм. | № докум. | Подп. | Дата |
| | | | | |

02/23-ОКН-2022-ТО



Рис. 50. ЛО-2022, Всеволожский район, дер. Новосаратовка, часть земельного участка с кадастровым номером 47:07:0601006:12. Photo 17. Общий вид территории обследования. Вид с ЮВ



Рис. 51. ЛО-2022, Всеволожский район, дер. Новосаратовка, часть земельного участка с кадастровым номером 47:07:0601006:12. Photo 18. Общий вид территории обследования. Вид с ЮВ

| | |
|---------------|--------------|
| Инва. № подл. | Подп. и дата |
| Инва. № дубл. | Взам. инв. № |
| Инва. № подл. | Подп. и дата |
| Инва. № подл. | Подп. и дата |

| | | | | |
|----|------|----------|-------|------|
| Ли | Изм. | № докум. | Подп. | Дата |
| | | | | |

02/23-ОКН-2022-ТО

Лист

77



Рис. 52. ЛО-2022, Всеволожский район, дер. Новосаратовка, часть земельного участка с кадастровым номером 47:07:0601006:12. Photo 18. Общий вид территории обследования. Вид с СЗ



Рис. 53. ЛО-2022, Всеволожский район, дер. Новосаратовка, часть земельного участка с кадастровым номером 47:07:0601006:12. Место заложения Шурфа 1. Вид с юга

| |
|--------------|
| Подп. и дата |
| Взам. инв. № |
| Инв. № дубл. |
| Подп. и дата |
| Инв. № подл. |

| | | | | |
|----|------|----------|-------|------|
| Ли | Изм. | № докум. | Подп. | Дата |
|----|------|----------|-------|------|

02/23-ОКН-2022-ТО



Рис. 54. ЛО-2022, Всеволожский район, дер. Новосаратовка, часть земельного участка с кадастровым номером 47:07:0601006:12. Поверхность на месте заложения Шурфа 1. Вид с юга



Рис. 55. ЛО-2022, Всеволожский район, дер. Новосаратовка, часть земельного участка с кадастровым номером 47:07:0601006:12. Шурф 1. Зачистка по материке. Вид с юга

| | |
|---------------|--------------|
| Инва. № подл. | Подп. и дата |
| Инва. № дубл. | Взам. инв. № |
| Инва. № подл. | Подп. и дата |
| Инва. № подл. | Подп. и дата |

| | | | | |
|----|------|----------|-------|------|
| Ли | Изм. | № докум. | Подп. | Дата |
| | | | | |

02/23-ОКН-2022-ТО



Рис. 56. ЛО-2022, Всеволожский район, дер. Новосаратовка, часть земельного участка с кадастровым номером 47:07:0601006:12. Шурф 1. Северная стенка. Вид с юга



Рис. 57. ЛО-2022, Всеволожский район, дер. Новосаратовка, часть земельного участка с кадастровым номером 47:07:0601006:12. Шурф 1. Контрольный прокоп. Вид с юга

| | |
|---------------|--------------|
| Инва. № подп. | Подп. и дата |
| Инва. № дубл. | Взам. инв. № |
| Инва. № подп. | Подп. и дата |
| Инва. № подп. | Подп. и дата |

| | | | | |
|----|------|----------|-------|------|
| Ли | Изм. | № докум. | Подп. | Дата |
| | | | | |

02/23-ОКН-2022-ТО



Рис. 58. ЛО-2022, Всеволожский район, дер. Новосаратовка, часть земельного участка с кадастровым номером 47:07:0601006:12. Шурф 1. Рекультивация. Вид с юга



Рис. 59. ЛО-2022, Всеволожский район, дер. Новосаратовка, часть земельного участка с кадастровым номером 47:07:0601006:12. Место заложения Шурфа 2. Вид с севера

| | |
|---------------|--------------|
| Инва. № подп | Подп. и дата |
| Инва. № дубл. | Взам. инв. № |
| Подп. и дата | Подп. и дата |

| | | | | |
|----|------|----------|-------|------|
| Ли | Изм. | № докум. | Подп. | Дата |
|----|------|----------|-------|------|

02/23-ОКН-2022-ТО

Лист

81



Рис. 60. ЛО-2022, Всеволожский район, дер. Новосаратовка, часть земельного участка с кадастровым номером 47:07:0601006:12. Поверхность на месте заложения Шурфа 2. Вид с севера




Рис. 61. ЛО-2022, Всеволожский район, дер. Новосаратовка, часть земельного участка с кадастровым номером 47:07:0601006:12. Шурф 2. Зачистка по материке. Вид с севера

| |
|--------------|
| Подп. и дата |
| Взам. инв. № |
| Инв. № дубл. |
| Подп. и дата |
| Инв. № подл. |

| | | | | |
|----|------|----------|-------|------|
| Ли | Изм. | № докум. | Подп. | Дата |
|----|------|----------|-------|------|

02/23-ОКН-2022-ТО

Лист

82



Рис. 62. ЛО-2022, Всеволожский район, дер. Новосаратовка, часть земельного участка с кадастровым номером 47:07:0601006:12. Шурф 2. Южная стенка. Вид с севера




Рис. 63. ЛО-2022, Всеволожский район, дер. Новосаратовка, часть земельного участка с кадастровым номером 47:07:0601006:12. Шурф 2. Контрольный прокоп. Вид с севера

| | |
|---------------|--------------|
| Инва. № подп. | Подп. и дата |
| Инва. № дубл. | Взам. инв. № |
| Подп. и дата | Подп. и дата |

| | | | | |
|----|------|----------|-------|------|
| Ли | Изм. | № докум. | Подп. | Дата |
|----|------|----------|-------|------|

02/23-ОКН-2022-ТО



Рис. 64. ЛО-2022, Всеволожский район, дер. Новосаратовка, часть земельного участка с кадастровым номером 47:07:0601006:12. Шурф 2. Рекультивация. Вид с севера



Рис. 65. ЛО-2022, Всеволожский район, дер. Новосаратовка, часть земельного участка с кадастровым номером 47:07:0601006:12. Место заложения Шурфа 3. Вид с севера

| | |
|----------------|--------------|
| Инва. № подп | Подп. и дата |
| Инва. № дубл. | Взам. инв. № |
| Инва. № инв. № | Подп. и дата |
| Инва. № инв. № | Подп. и дата |

| | | | | |
|----|------|----------|-------|------|
| Ли | Изм. | № докум. | Подп. | Дата |
| | | | | |

02/23-ОКН-2022-ТО



Рис. 66. ЛО-2022, Всеволожский район, дер. Новосаратовка, часть земельного участка с кадастровым номером 47:07:0601006:12. Поверхность на месте заложения Шурфа 3. Вид с севера



Рис. 67. ЛО-2022, Всеволожский район, дер. Новосаратовка, часть земельного участка с кадастровым номером 47:07:0601006:12. Шурф 3. Зачистка по материке. Вид с севера

| |
|--------------|
| Подп. и дата |
| Взам. инв. № |
| Инв. № дубл. |
| Подп. и дата |
| Инв. № подл. |

| | | | | |
|----|------|----------|-------|------|
| Ли | Изм. | № докум. | Подп. | Дата |
|----|------|----------|-------|------|

02/23-ОКН-2022-ТО

Лист

85




Рис. 68. ЛО-2022, Всеволожский район, дер. Новосаратовка, часть земельного участка с кадастровым номером 47:07:0601006:12. Шурф 3. Южная стенка. Вид с севера



Рис. 69. ЛО-2022, Всеволожский район, дер. Новосаратовка, часть земельного участка с кадастровым номером 47:07:0601006:12. Шурф 3. Контрольный прокоп. Вид с севера

| | |
|--------------|--------------|
| Ивл. № подл | Подп. и дата |
| Ивл. № дубл. | Взам. ивл. № |
| Подп. и дата | Подп. и дата |
| Ивл. № подл | Подп. и дата |

| | | | | |
|----|------|----------|-------|------|
| Ли | Изм. | № докум. | Подп. | Дата |
| | | | | |

02/23-ОКН-2022-ТО

Лист

86



Рис. 70. ЛО-2022, Всеволожский район, дер. Новосаратовка, часть земельного участка с кадастровым номером 47:07:0601006:12. Шурф 3. Рекультивация. Вид с севера



Рис. 71. ЛО-2022, Всеволожский район, дер. Новосаратовка, часть земельного участка с кадастровым номером 47:07:0601006:12. Место заложения Шурфа 4. Вид с запада

| | |
|---------------|--------------|
| Инва. № подл. | Подп. и дата |
| Инва. № дубл. | Взам. инв. № |
| Инва. № подл. | Подп. и дата |
| Инва. № подл. | Подп. и дата |

| | | | | |
|----|------|----------|-------|------|
| Ли | Изм. | № докум. | Подп. | Дата |
| | | | | |

02/23-ОКН-2022-ТО

Лист

87



Рис. 72. ЛО-2022, Всеволожский район, дер. Новосаратовка, часть земельного участка с кадастровым номером 47:07:0601006:12. Поверхность на месте заложения Шурфа 4. Вид с запада



Рис. 73. ЛО-2022, Всеволожский район, дер. Новосаратовка, часть земельного участка с кадастровым номером 47:07:0601006:12. Шурф 4. Зачистка по материка. Вид с запада

| | |
|---------------|--------------|
| Инва. № подл. | Подп. и дата |
| Инва. № дубл. | Взам. инв. № |
| Инва. № подл. | Подп. и дата |
| Инва. № подл. | Подп. и дата |

| | | | | |
|----|------|----------|-------|------|
| Ли | Изм. | № докум. | Подп. | Дата |
| | | | | |

02/23-ОКН-2022-ТО

Лист

88




Рис. 74. ЛО-2022, Всеволожский район, дер. Новосаратовка, часть земельного участка с кадастровым номером 47:07:0601006:12. Шурф 4. Восточная стенка. Вид с запада




Рис. 75. ЛО-2022, Всеволожский район, дер. Новосаратовка, часть земельного участка с кадастровым номером 47:07:0601006:12. Шурф 4. Контрольный прокоп. Вид с запада

| | |
|---------------|---------------|
| Инва. № подл. | Подп. и дата |
| Инва. № дубл. | Взам. инв. № |
| Подп. и дата | Подп. и дата |
| Инва. № подл. | Инва. № дубл. |
| Инва. № подл. | Инва. № дубл. |

| | | | | |
|----|------|----------|-------|------|
| Ли | Изм. | № докум. | Подп. | Дата |
| | | | | |

02/23-ОКН-2022-ТО

Лист

89



Рис. 76. ЛО-2022, Всеволожский район, дер. Новосаратовка, часть земельного участка с кадастровым номером 47:07:0601006:12. Шурф 4. Рекультивация. Вид с запада

| | | | | |
|-------------------|--------------|----------|-------|------|
| Инв. № подл. | Подп. и дата | | | |
| | Взам. инв. № | | | |
| Инв. № дубл. | Подп. и дата | | | |
| | Инв. № подл. | | | |
| Ли | Изм. | № докум. | Подп. | Дата |
| 02/23-ОКН-2022-ТО | | | | |
| | | | | Лист |
| | | | | 90 |

ПРИЛОЖЕНИЕ А. КОПИЯ ОТКРЫТОГО ЛИСТА



Министерство культуры Российской Федерации

ОТКРЫТЫЙ ЛИСТ

№ 3279-2021

Настоящий открытый лист выдан:

Полякову Андрею Владимировичу

[REDACTED]

(серия номер паспорта)

на право проведения археологических полевых работ
в бассейнах *р. Нева, р. Охта, р. Токса, р. Оккервиль, р. Черная, р. Вьюн, р. Волчья, р. Сестра, оз. Лемболовское, оз. Кавголово, оз. Хепоярви, оз. Волоярви, р. Луга, р. Долгая, р. Каскаловка, р. Лукина, р. Мертвица, р. Орьевка, р. Россонь, р. Систа, р. Славянка, р. Солка, р. Сума, р. Хаболовка, р. Вуокса, р. Великая, оз. Лидское, оз. Рябово, оз. Нунгоша, оз. Долгомощье, оз. Красногвардейское, оз. Подгорное, оз. Гладышевское, оз. Полянское, оз. Зеленовское, оз. Краснофлотское, оз. Хаболово, оз. Бабиносское, оз. Судачье и по берегам Финского залива и Ладожского озера, р. Ковани, р. Ламонка, р. Стрелка, р. Систа, р. Лопухинка, р. Лебяжья, р. Лубенская, р. Воронка, р. Оредеж, р. Суйда, р. Волхов, р. Сясь, р. Паша, р. Свирь, р. Воронежка, р. Рассоха, р. Чаженка, р. Тосна, р. Саблинка, р. Тугода, р. Равань, р. Большая Ижора, р. Большая Ижора во Всеволожском, Кингисеппском, Выборгском, Ломоносовском, Гатчинском, Волховском и Тосненском районах Ленинградской области.*

На основании открытого листа

Поляков Андрей Владимирович

(Ф.И.О)

имеет право производить следующие археологические полевые работы:
археологические разведки с осуществлением локальных земляных работ на указанной территории в целях выявления объектов археологического наследия, уточнения сведений о них и планирования мероприятий по обеспечению их сохранности.

Передоверие права на проведение археологических полевых работ по данному открытому листу другому лицу запрещается.

Срок действия открытого листа: с *16 декабря 2021 г.* по *10 декабря 2022 г.*

Дата принятия решения о предоставлении открытого листа: *16 декабря 2021 г.*

Первый заместитель Министра
(должность)

С.А. Обрывалин
(Ф.И.О.)

Дата *16 декабря 2021 г.*



МП

025398

ПРИЛОЖЕНИЕ Б. КОПИЯ ПИСЬМА КОМИТЕТА ПО СОХРАНЕНИЮ КУЛЬТУРНОГО НАСЛЕДИЯ ЛЕНИНГРАДСКОЙ ОБЛАСТИ



ЗАМЕСТИТЕЛЬ
ПРЕДСЕДАТЕЛЯ ПРАВИТЕЛЬСТВА
ЛЕНИНГРАДСКОЙ ОБЛАСТИ -
ПРЕДСЕДАТЕЛЬ КОМИТЕТА ПО СОХРАНЕНИЮ
КУЛЬТУРНОГО НАСЛЕДИЯ
191311, Санкт-Петербург, ул. Смольного, д.3
Тел./факс: 8 (812) 539-45-00
E-mail: okn@lenreg.ru

23.03.2022 № 01-09-1289/2022-0-1

На № _____ от _____

Генеральному директору
ООО «Региональное агентство
транспортной инфраструктуры»

Е.С. Баранову

info@spbrati.ru
avto@dor.spb.ru

Уважаемый Егор Сергеевич!

Комитет по сохранению культурного наследия Ленинградской области (далее – Комитет) в ответ на Ваши обращения от 25.02.2022 № 38/22-и (вх. от 25.02.2022 № 01-09-1289/2022), от 16.03.2022 № 69/22-и (вх. от 16.03.2022 № 01-09-1724/2022) по вопросу предоставления сведений о наличии или отсутствии объектов культурного наследия, защитных зон и зон охраны объектов культурного наследия сообщает следующее.

В границах участка разработки проекта планировки территории, проекта межевания территории и проектной документации по объекту: «Строительство автомобильных дорог местного значения «Улица 2 от автомобильной дороги «Колтуши-Новосаратовка» до улицы 3», «Магистраль 6 от автомобильной дороги «Колтуши-Новосаратовка» до магистрали 7», «Магистраль 7 от улицы 2 до магистрали 6», «Улица 1 от магистрали 6 до магистрали 7» (далее – Участок реализации проектных решений), согласно представленным в Ваших обращениях схемам, отсутствуют объекты культурного наследия, включенные в единый государственный реестр объектов культурного наследия народов Российской Федерации, выявленные объекты культурного наследия.

Участок реализации проектных решений расположен вне зон охраны, защитных зон объектов культурного наследия.

Сведениями об отсутствии в границах Участка реализации проектных решений объектов археологического наследия и объектов, обладающих признаками объекта культурного наследия (в т.ч. археологического), Комитет не располагает.

В целях определения наличия или отсутствия объектов археологического наследия либо объектов, обладающих признаками объекта археологического наследия, согласно ст.28 Федерального закона от 25.06.2002 № 73-ФЗ «Об объектах культурного наследия (памятниках истории и культуры) народов Российской Федерации» (далее - Федеральный закон № 73-ФЗ) на земельных участках, землях лесного фонда или в границах водных объектов или их частей, подлежащих воздействию земляных, строительных, мелиоративных, хозяйственных работ, проводится государственная историко-культурная экспертиза (до начала указанных

работ).

В соответствии с п. 56 ст. 26 Федерального закона от 03.08.2018 № 342-ФЗ «О внесении изменений в градостроительный кодекс Российской Федерации и отдельные законодательные акты Российской Федерации» (далее – Федеральный закон № 342-ФЗ) до утверждения в соответствии с пп. 34.2, п. 1 ст. 9 Федерального закона № 73-ФЗ границ территорий, в отношении которых у федеральных органов государственной власти, органов государственной власти субъектов Российской Федерации и органов местного самоуправления, уполномоченных в области сохранения, использования, популяризации и государственной охраны объектов культурного наследия, имеются основания предполагать наличие на таких территориях объектов археологического наследия либо объектов, обладающих признаками объекта археологического наследия, государственная историко-культурная экспертиза проводится в соответствии с абзацем девятым ст. 28, абзацем третьим ст. 30, п. 3 ст. 31 Федерального закона № 73-ФЗ (в редакции, действовавшей до дня официального опубликования Федерального закона № 342-ФЗ).

Учитывая изложенное, Заказчик работ в соответствии со ст. 5.1, 28, 30, 31, 32, 36, 45.1 Федерального закона № 73-ФЗ, п.56 ст.26 Федерального закона № 342-ФЗ обязан:

- обеспечить проведение и финансирование государственной историко-культурной экспертизы земельного участка, подлежащего воздействию земляных, строительных, хозяйственных и иных работ, путем археологической разведки, в порядке, установленном ст. 45.1 Федерального закона № 73-ФЗ;

- представить в Комитет документацию, подготовленную на основании археологических полевых работ, содержащую результаты исследований, в соответствии с которыми определяется наличие или отсутствие объектов археологического наследия и объектов, обладающих признаками объекта археологического наследия, на земельном участке, подлежащем воздействию земляных, строительных, хозяйственных и иных работ, а также заключение государственной историко-культурной экспертизы указанной документации (либо земельного участка).

В случае обнаружения в границах земельного участка, подлежащего воздействию земляных, строительных, хозяйственных и иных работ объектов, обладающих признаками объекта археологического наследия, и после принятия Комитетом решения о включении данного объекта в перечень выявленных объектов культурного наследия:

- разработать в составе проектной документации раздел об обеспечении сохранности выявленного объекта культурного наследия или о проведении спасательных археологических работ или проект обеспечения сохранности выявленного объекта культурного наследия либо план проведения спасательных археологических полевых работ, включающих оценку воздействия проводимых работ на указанный объект культурного наследия (далее документация или раздел документации, обосновывающий меры по обеспечению сохранности выявленного объекта культурного (археологического) наследия);

- получить по документации или разделу документации, обосновывающей меры по обеспечению сохранности выявленного объекта культурного наследия


заключение государственной историко-культурной экспертизы и представить его совместно с указанной документацией в Комитет на согласование;

- обеспечить реализацию согласованной Комитетом документации, обосновывающей меры по обеспечению сохранности выявленного объекта культурного (археологического) наследия.

Порядок организации, проведения и рассмотрения заключения государственной историко-культурной экспертизы определен Положением о государственной историко-культурной экспертизе, утвержденным Постановлением Правительства Российской Федерации от 15.07.2009 № 569. Со списком аттестованных экспертов можно ознакомиться на официальном сайте Министерства культуры Российской Федерации: mkrf.ru.

Заместитель Председателя Правительства
Ленинградской области – председатель комитета
по сохранению культурного наследия

В.О. Цой



Приложение 4

Схема расположения земельного участка на кадастровом плане территории

Приложение 5

**Копия письма ООО «ДорПроект Инжиниринг» № 155 от
08 июня 2022 г. с обоснованием отсутствия градостроительного
плана земельного участка**

ООО «ДорПроект Инжиниринг»¹³⁵

191167, Санкт-Петербург, ул. Александра Невского, д. 9 литер В, пом. 17Н-11, офис 443Б
ИНН 7842151772/ КПП 784201001, ОГРН 1187847116467
тел. (812) 614-64-97, факс (812) 614-64-98 e-mail: info@avtodor.spb.ru

Исх. № 155
от «08» июня 2022 г.

Директору
Института истории материальной
культуры
Российской академии наук
(ИИМК РАН)

Лапшину В.А.

Почтовый адрес: 191186,
г. С.-Петербург, Дворцовая наб., 18,А
телефон: +7 (812) 571-50-92
E-mail: admin@archeo.ru

Уважаемый Владимир Анатольевич!

Во исполнение требований п. 16, п. 16(1) Положения о государственной историко-культурной экспертизе, утвержденного постановлением Правительства РФ от 15.07.2009 № 569, в целях проведения научно-исследовательского археологического обследования территории размещения объекта «Строительство автомобильных дорог местного значения «Улица 2 от автомобильной дороги «Колтуши-Новосаратовка» до улицы 3»; «Магистраль 6 от автомобильной дороги «Колтуши-Новосаратовка» до магистрали 7»; «Магистраль 7 от улицы 2 до магистрали 6»; «Улица 1 от магистрали 6 до магистрали 7», расположенных во Всеволожском районе Ленинградской области уведомляем, что в соответствии с п. п. 1 ч. 6, ч. 11 ст. 48 Градостроительного кодекса, подготовка проектной документации, предусматривающей строительство, реконструкцию линейного объекта, каковым является выше указанный объект в соответствии с п. 10.1 ст. 1 Градостроительного кодекса, осуществляется на основании документации по планировке территории.

В силу требований действующего законодательства выдача градостроительного плана в данном случае не предусмотрена.

С уважением,
Исполнительный директор
ООО «ДорПроект Инжиниринг»



А.Г. Шерстобоев

Приложение 6

**Копии Выписок из Единого государственного реестра
недвижимости об объекте недвижимости**

Выписка из Единого государственного реестра недвижимости об объекте недвижимости

Сведения о характеристиках объекта недвижимости

На основании запроса от 01.06.2022 г., поступившего на рассмотрение 01.06.2022 г., сообщаем, что согласно записям Единого государственного реестра недвижимости:

| | | | |
|---------------------------------------|-------------------------------------|------------------------|---------------------------|
| Земельный участок | | | |
| (вид объекта недвижимости) | | | |
| Лист № ___ Раздела 1 | Всего листов раздела 1 : ___ | Всего разделов: ___ | Всего листов выписки: ___ |
| 01.06.2022 № 99/2022/470630985 | | | |
| Кадастровый номер: | | 47:07:0605001:1 | |

| | |
|--|--|
| Номер кадастрового квартала: | 47:07:0605001 |
| Дата присвоения кадастрового номера: | 14.02.1997 |
| Ранее присвоенный государственный учетный номер: | Кадастровый номер: 47:07:06-05-001:0001 |
| Адрес: | Ленинградская область, Всеволожский район, северо-восточнее д. Новосаратовка |
| Площадь: | 31838 +/- 12 кв. м |
| Кадастровая стоимость, руб.: | 186570.68 |
| Кадастровые номера расположенных в пределах земельного участка объектов недвижимости: | 47:07:0000000:64532, 47:07:0000000:64530, 47:07:0000000:64531, 47:07:0000000:80200, 47:07:0601007:98, 47:07:0601007:75, 47:07:0601007:73, 47:07:0601007:93, 47:07:0601007:94, 47:07:0601007:121, 47:07:0601007:120, 47:07:0601007:108, 47:07:0601007:88, 47:07:0601007:95, 47:07:0601007:119, 47:07:0000000:63102, 47:07:0601007:60, 47:07:0601007:122 |
| Кадастровые номера объектов недвижимости, из которых образован объект недвижимости: | данные отсутствуют |
| Кадастровые номера образованных объектов недвижимости: | данные отсутствуют |
| Сведения о включении объекта недвижимости в состав предприятия как имущественного комплекса: | |

| | | |
|-------------------------------|---------|-------------------|
| Государственный регистратор | | ФГИС ЕГРН |
| полное наименование должности | подпись | инициалы, фамилия |

М.П.

Выписка из Единого государственного реестра недвижимости об объекте недвижимости
Сведения о характеристиках объекта недвижимости

| | | | |
|---------------------------------------|-------------------------------------|------------------------|---------------------------|
| Земельный участок | | | |
| (вид объекта недвижимости) | | | |
| Лист № ___ Раздела 1 | Всего листов раздела 1 : ___ | Всего разделов: ___ | Всего листов выписки: ___ |
| 01.06.2022 № 99/2022/470630985 | | | |
| Кадастровый номер: | | 47:07:0605001:1 | |

| | |
|--|---|
| Категория земель: | Земли сельскохозяйственного назначения |
| Виды разрешенного использования: | для размещения летнего студенческого лагеря |
| Сведения о кадастровом инженеру: | данные отсутствуют |
| Сведения о лесах, водных объектах и об иных природных объектах, расположенных в пределах земельного участка: | данные отсутствуют |
| Сведения о том, что земельный участок полностью или частично расположен в границах зоны с особыми условиями использования территории или территории объекта культурного наследия | данные отсутствуют |
| Сведения о том, что земельный участок расположен в границах особой экономической зоны, территории опережающего социально-экономического развития, зоны территориального развития в Российской Федерации, игровой зоны: | данные отсутствуют |
| Сведения о том, что земельный участок расположен в границах особо охраняемой природной территории, охотничьих угодий, лесничеств, лесопарков: | данные отсутствуют |
| Сведения о результатах проведения государственного земельного надзора: | данные отсутствуют |
| Сведения о расположении земельного участка в границах территории, в отношении которой утвержден проект межевания территории: | данные отсутствуют |

| | | |
|-------------------------------|---------|-------------------|
| Государственный регистратор | | ФГИС ЕГРН |
| полное наименование должности | подпись | инициалы, фамилия |

М.П.

Выписка из Единого государственного реестра недвижимости об объекте недвижимости
Сведения о характеристиках объекта недвижимости

| | | | |
|---------------------------------------|------------------------------------|------------------------|--------------------------|
| Земельный участок | | | |
| (вид объекта недвижимости) | | | |
| Лист № __ Раздела 1 | Всего листов раздела 1 : __ | Всего разделов: __ | Всего листов выписки: __ |
| 01.06.2022 № 99/2022/470630985 | | | |
| Кадастровый номер: | | 47:07:0605001:1 | |

| | |
|--|---|
| Условный номер земельного участка: | данные отсутствуют |
| Сведения о принятии акта и (или) заключении договора, предусматривающих предоставление в соответствии с земельным законодательством исполнительным органом государственной власти или органом местного самоуправления находящегося в государственной или муниципальной собственности земельного участка для строительства наемного дома социального использования или наемного дома коммерческого использования: | данные отсутствуют |
| Сведения о том, что земельный участок или земельные участки образованы на основании решения об изъятии земельного участка и (или) расположенного на нем объекта недвижимости для государственных или муниципальных нужд: | данные отсутствуют |
| Сведения о том, что земельный участок образован из земель или земельного участка, государственная собственность на которые не разграничена: | данные отсутствуют |
| Сведения о наличии земельного спора о местоположении границ земельных участков: | данные отсутствуют |
| Статус записи об объекте недвижимости: | Сведения об объекте недвижимости имеют статус "актуальные, ранее учтенные" |
| Особые отметки: | Сведения о видах разрешенного использования имеют статус «Актуальные незасвидетельствованные». Право (ограничение права, обременение объекта недвижимости) зарегистрировано на данный объект недвижимости с видами разрешенного использования отсутствует. Сведения необходимые для заполнения раздела 3.1 отсутствуют. |
| Получатель выписки: | Кононович Екатерина Юрьевна |

| | | |
|-------------------------------|---------|-------------------|
| Государственный регистратор | | ФГИС ЕГРН |
| полное наименование должности | подпись | инициалы, фамилия |

М.П.

Выписка из Единого государственного реестра недвижимости об объекте недвижимости
Сведения о зарегистрированных правах

| | | |
|---------------------------------------|--|--|
| Земельный участок | | |
| (вид объекта недвижимости) | | |
| Лист № <u> </u> Раздела <u>2</u> | Всего листов раздела <u>2</u> : <u> </u> | Всего разделов: <u> </u> |
| Всего листов выписки: <u> </u> | | |
| 01.06.2022 № 99/2022/470630985 | | |
| Кадастровый номер: | | 47:07:0605001:1 |
| 1. | Правообладатель (правообладатели): | 1.1. Общество с ограниченной ответственностью "Нева-АГРО", ИНН: 7802145927 |
| 2. | Вид, номер и дата государственной регистрации права: | 2.1. Собственность, № 47-47-01/007/2011-422 от 26.09.2011 |
| 3. | Ограничение прав и обременение объекта недвижимости: | не зарегистрировано |
| 4. | Договоры участия в долевом строительстве: | не зарегистрировано |
| 5. | Заявленные в судебном порядке права требования: | данные отсутствуют |
| 6. | Сведения о возражении в отношении зарегистрированного права: | данные отсутствуют |
| 7. | Сведения о наличии решения об изъятии объекта недвижимости для государственных и муниципальных нужд: | данные отсутствуют |
| 8. | Сведения о невозможности государственной регистрации без личного участия правообладателя или его законного представителя: | |
| 9. | Правопритязания и сведения о наличии поступивших, но не рассмотренных заявлений о проведении государственной регистрации права (перехода, прекращения права), ограничения права или обременения объекта недвижимости, сделки в отношении объекта недвижимости: | данные отсутствуют |
| 10. | Сведения об осуществлении государственной регистрации сделки, права, ограничения права без необходимого в силу закона согласия третьего лица, органа: | данные отсутствуют |
| 11. | Сведения о невозможности государственной регистрации перехода, прекращения, ограничения права на земельный участок из земель сельскохозяйственного назначения: | |
| Государственный регистратор | | ФГИС ЕГРН |
| полное наименование должности | | инициалы, фамилия |
| | | подпись |

М.П.

Выписка из Единого государственного реестра недвижимости об объекте недвижимости
Описание местоположения земельного участка

| | | | |
|---------------------------------------|-------------------------------------|------------------------|---------------------------|
| Земельный участок | | | |
| (вид объекта недвижимости) | | | |
| Лист № ___ Раздела <u>3</u> | Всего листов раздела <u>3</u> : ___ | Всего разделов: ___ | Всего листов выписки: ___ |
| 01.06.2022 № 99/2022/470630985 | | | |
| Кадастровый номер: | | 47:07:0605001:1 | |

| | | | |
|--|-----------------------|--|--|
| План (чертеж, схема) земельного участка | | | |
|  | | | |
| Масштаб 1: данные отсутствуют | Условные обозначения: | | |

| | | |
|-------------------------------|---------|-------------------|
| Государственный регистратор | | ФГИС ЕГРН |
| полное наименование должности | подпись | инициалы, фамилия |

М.П.

Выписка из Единого государственного реестра недвижимости об объекте недвижимости
Описание местоположения земельного участка

| | | | |
|---------------------------------------|--------------------------------------|------------------------|--------------------------|
| Земельный участок | | | |
| (вид объекта недвижимости) | | | |
| Лист № __ Раздела 3.2 | Всего листов раздела 3.2 : __ | Всего разделов: __ | Всего листов выписки: __ |
| 01.06.2022 № 99/2022/470630985 | | | |
| Кадастровый номер: | | 47:07:0605001:1 | |


| Сведения о характерных точках границы земельного участка | | | | |
|--|------------|------------|-----------------------------------|---|
| Система координат: Местная 167 | | | | |
| Зона № | | | | |
| Номер точки | Координаты | | Описание закрепления на местности | Средняя квадратическая погрешность определения координат характерных точек границ земельного участка, м |
| | X | Y | | |
| 1 | 2 | 3 | 4 | 5 |
| 1 | 426117.28 | 2228848 | данные отсутствуют | данные отсутствуют |
| 2 | 426154.38 | 2229023.72 | данные отсутствуют | данные отсутствуют |
| 3 | 425992.44 | 2229061.55 | данные отсутствуют | данные отсутствуют |
| 4 | 425934.3 | 2228890.18 | данные отсутствуют | данные отсутствуют |

| | | |
|-------------------------------|---------|-------------------|
| Государственный регистратор | | ФГИС ЕГРН |
| полное наименование должности | подпись | инициалы, фамилия |

М.П.

Выписка из Единого государственного реестра недвижимости об объекте недвижимости
Сведения о частях земельного участка

| | | | |
|---------------------------------------|------------------------------------|------------------------|--------------------------|
| Земельный участок | | | |
| (вид объекта недвижимости) | | | |
| Лист № __ Раздела 4 | Всего листов раздела 4 : __ | Всего разделов: __ | Всего листов выписки: __ |
| 01.06.2022 № 99/2022/470630985 | | | |
| Кадастровый номер: | | 47:07:0605001:1 | |

| | |
|---|---|
| План (чертеж, схема) части земельного участка | Учетный номер части: 47:07:0605001:1/1 |
|  | |
| Масштаб 1: данные отсутствуют | Условные обозначения: |

| | | |
|-------------------------------|---------|-------------------|
| Государственный регистратор | | ФГИС ЕГРН |
| полное наименование должности | подпись | инициалы, фамилия |

М.П.

Выписка из Единого государственного реестра недвижимости об объекте недвижимости
Сведения о частях земельного участка

| | | | |
|---------------------------------------|------------------------------------|------------------------|--------------------------|
| Земельный участок | | | |
| (вид объекта недвижимости) | | | |
| Лист № __ Раздела 4 | Всего листов раздела 4 : __ | Всего разделов: __ | Всего листов выписки: __ |
| 01.06.2022 № 99/2022/470630985 | | | |
| Кадастровый номер: | | 47:07:0605001:1 | |

| | |
|--|---|
| План (чертеж, схема) части земельного участка | Учетный номер части: 47:07:0605001:1/2 |
|  | |
| Масштаб 1: данные отсутствуют | Условные обозначения: |

| | | |
|-------------------------------|---------|-------------------|
| Государственный регистратор | | ФГИС ЕГРН |
| полное наименование должности | подпись | инициалы, фамилия |

М.П.

Выписка из Единого государственного реестра недвижимости об объекте недвижимости
Сведения о частях земельного участка

| | | | |
|---------------------------------------|------------------------------------|------------------------|--------------------------|
| Земельный участок | | | |
| (вид объекта недвижимости) | | | |
| Лист № __ Раздела 4 | Всего листов раздела 4 : __ | Всего разделов: __ | Всего листов выписки: __ |
| 01.06.2022 № 99/2022/470630985 | | | |
| Кадастровый номер: | | 47:07:0605001:1 | |


| | |
|--|---|
| План (чертеж, схема) части земельного участка | Учетный номер части: 47:07:0605001:1/3 |
|  | |
| Масштаб 1: данные отсутствуют | Условные обозначения: |

| | | |
|-------------------------------|---------|-------------------|
| Государственный регистратор | | ФГИС ЕГРН |
| полное наименование должности | подпись | инициалы, фамилия |

М.П.

Выписка из Единого государственного реестра недвижимости об объекте недвижимости
Сведения о частях земельного участка

| | | | |
|---------------------------------------|------------------------------------|------------------------|--------------------------|
| Земельный участок | | | |
| (вид объекта недвижимости) | | | |
| Лист № __ Раздела 4 | Всего листов раздела 4 : __ | Всего разделов: __ | Всего листов выписки: __ |
| 01.06.2022 № 99/2022/470630985 | | | |
| Кадастровый номер: | | 47:07:0605001:1 | |

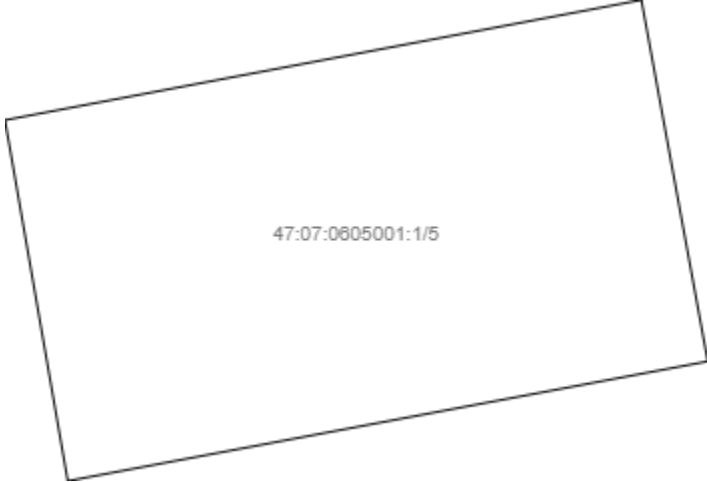
| | |
|---|---|
| План (чертеж, схема) части земельного участка | Учетный номер части: 47:07:0605001:1/4 |
|  | |
| Масштаб 1: данные отсутствуют | Условные обозначения: |

| | | |
|-------------------------------|---------|-------------------|
| Государственный регистратор | | ФГИС ЕГРН |
| полное наименование должности | подпись | инициалы, фамилия |

М.П.

Выписка из Единого государственного реестра недвижимости об объекте недвижимости
Сведения о частях земельного участка

| | | | |
|---------------------------------------|------------------------------------|------------------------|--------------------------|
| Земельный участок | | | |
| (вид объекта недвижимости) | | | |
| Лист № __ Раздела 4 | Всего листов раздела 4 : __ | Всего разделов: __ | Всего листов выписки: __ |
| 01.06.2022 № 99/2022/470630985 | | | |
| Кадастровый номер: | | 47:07:0605001:1 | |

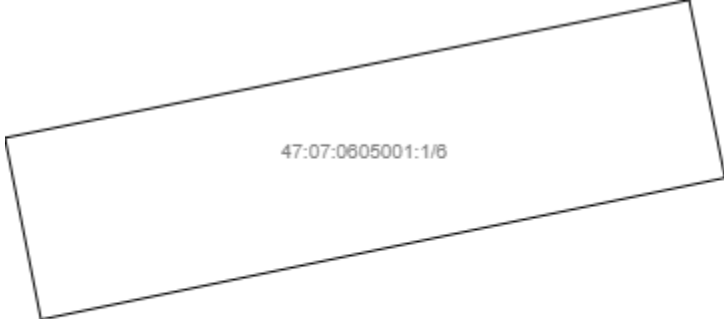
| | |
|--|---|
| План (чертеж, схема) части земельного участка | Учетный номер части: 47:07:0605001:1/5 |
|  | |
| Масштаб 1: данные отсутствуют | Условные обозначения: |

| | | |
|-------------------------------|---------|-------------------|
| Государственный регистратор | | ФГИС ЕГРН |
| полное наименование должности | подпись | инициалы, фамилия |

М.П.

Выписка из Единого государственного реестра недвижимости об объекте недвижимости
Сведения о частях земельного участка

| | | | |
|---------------------------------------|------------------------------------|------------------------|--------------------------|
| Земельный участок | | | |
| (вид объекта недвижимости) | | | |
| Лист № __ Раздела 4 | Всего листов раздела 4 : __ | Всего разделов: __ | Всего листов выписки: __ |
| 01.06.2022 № 99/2022/470630985 | | | |
| Кадастровый номер: | | 47:07:0605001:1 | |

| | |
|--|---|
| План (чертеж, схема) части земельного участка | Учетный номер части: 47:07:0605001:1/6 |
|  | |
| Масштаб 1: данные отсутствуют | Условные обозначения: |

| | | |
|-------------------------------|---------|-------------------|
| Государственный регистратор | | ФГИС ЕГРН |
| полное наименование должности | подпись | инициалы, фамилия |

М.П.

Выписка из Единого государственного реестра недвижимости об объекте недвижимости
Сведения о частях земельного участка

149

| | | | |
|---------------------------------------|------------------------------------|------------------------|--------------------------|
| Земельный участок | | | |
| (вид объекта недвижимости) | | | |
| Лист № __ Раздела 4 | Всего листов раздела 4 : __ | Всего разделов: __ | Всего листов выписки: __ |
| 01.06.2022 № 99/2022/470630985 | | | |
| Кадастровый номер: | | 47:07:0605001:1 | |

| | |
|---|---|
| План (чертеж, схема) части земельного участка | Учетный номер части: 47:07:0605001:1/7 |
|  <p>47:07:0605001:1/7</p> | |
| Масштаб 1: данные отсутствуют | Условные обозначения: |

| | | |
|-------------------------------|---------|-------------------|
| Государственный регистратор | | ФГИС ЕГРН |
| полное наименование должности | подпись | инициалы, фамилия |

М.П.

Выписка из Единого государственного реестра недвижимости об объекте недвижимости
Сведения о частях земельного участка

150

| | | | |
|---------------------------------------|------------------------------------|------------------------|--------------------------|
| Земельный участок | | | |
| (вид объекта недвижимости) | | | |
| Лист № __ Раздела 4 | Всего листов раздела 4 : __ | Всего разделов: __ | Всего листов выписки: __ |
| 01.06.2022 № 99/2022/470630985 | | | |
| Кадастровый номер: | | 47:07:0605001:1 | |

| | |
|---|---|
| План (чертеж, схема) части земельного участка | Учетный номер части: 47:07:0605001:1/8 |
|  | |
| Масштаб 1: данные отсутствуют | Условные обозначения: |

| | | |
|-------------------------------|---------|-------------------|
| Государственный регистратор | | ФГИС ЕГРН |
| полное наименование должности | подпись | инициалы, фамилия |

М.П.

Выписка из Единого государственного реестра недвижимости об объекте недвижимости
Сведения о частях ¹⁵¹ земельного участка

| | | | |
|---------------------------------------|------------------------------------|------------------------|--------------------------|
| Земельный участок | | | |
| (вид объекта недвижимости) | | | |
| Лист № __ Раздела 4 | Всего листов раздела 4 : __ | Всего разделов: __ | Всего листов выписки: __ |
| 01.06.2022 № 99/2022/470630985 | | | |
| Кадастровый номер: | | 47:07:0605001:1 | |

| | |
|---|---|
| План (чертеж, схема) части земельного участка | Учетный номер части: 47:07:0605001:1/9 |
|  | |
| Масштаб 1: данные отсутствуют | Условные обозначения: |

| | | |
|-------------------------------|---------|-------------------|
| Государственный регистратор | | ФГИС ЕГРН |
| полное наименование должности | подпись | инициалы, фамилия |

М.П.

Выписка из Единого государственного реестра недвижимости об объекте недвижимости
Сведения о частях земельного участка

| | | | |
|---------------------------------------|--------------------------------------|------------------------|--------------------------|
| Земельный участок | | | |
| (вид объекта недвижимости) | | | |
| Лист № __ Раздела 4.1 | Всего листов раздела 4.1 : __ | Всего разделов: __ | Всего листов выписки: __ |
| 01.06.2022 № 99/2022/470630985 | | | |
| Кадастровый номер: | | 47:07:0605001:1 | |

| Учетный номер части | Площадь (м ²) | Содержание ограничения в использовании или ограничения права на объект недвижимости или обременения объекта недвижимости |
|---------------------|---------------------------|--|
| 1 | 2 | 3 |
| 1 | 311.79 | Временные. Дата истечения срока действия временного характера - 14.05.2014 |
| 2 | 322.23 | Временные. Дата истечения срока действия временного характера - 14.05.2014 |
| 3 | 135.18 | Временные. Дата истечения срока действия временного характера - 14.05.2014 |
| 4 | 223.93 | Временные. Дата истечения срока действия временного характера - 14.05.2014 |
| 5 | 89.81 | Временные. Дата истечения срока действия временного характера - 14.05.2014 |
| 6 | 278.24 | Временные. Дата истечения срока действия временного характера - 14.05.2014 |
| 7 | 295.84 | Временные. Дата истечения срока действия временного характера - 14.05.2014 |
| 8 | 315.33 | Временные. Дата истечения срока действия временного характера - 14.05.2014 |

| | | |
|-------------------------------|---------|-------------------|
| Государственный регистратор | | ФГИС ЕГРН |
| полное наименование должности | подпись | инициалы, фамилия |

М.П.

Выписка из Единого государственного реестра недвижимости об объекте недвижимости
Сведения о частях земельного участка

153

| | | | |
|---------------------------------------|--------------------------------------|------------------------|--------------------------|
| Земельный участок | | | |
| (вид объекта недвижимости) | | | |
| Лист № __ Раздела 4.1 | Всего листов раздела 4.1 : __ | Всего разделов: __ | Всего листов выписки: __ |
| 01.06.2022 № 99/2022/470630985 | | | |
| Кадастровый номер: | | 47:07:0605001:1 | |

| Учетный номер части | Площадь (м ²) | Содержание ограничения в использовании или ограничения права на объект недвижимости или обременения объекта недвижимости |
|---------------------|---------------------------|--|
| 1 | 2 | 3 |
| 9 | 175.98 | Временные. Дата истечения срока действия временного характера - 14.05.2014 |

| | | |
|-------------------------------|---------|-------------------|
| Государственный регистратор | | ФГИС ЕГРН |
| полное наименование должности | подпись | инициалы, фамилия |

М.П.

Выписка из Единого государственного реестра недвижимости об объекте недвижимости
Сведения о частях земельного участка

| Земельный участок | | | | |
|---|---------------|--------------------------------------|-----------------------------------|--|
| (вид объекта недвижимости) | | | | |
| Лист № __ Раздела 4.2 | | Всего листов раздела 4.2 : __ | | Всего разделов: __ |
| Всего листов выписки: __ | | | | |
| 01.06.2022 № 99/2022/470630985 | | | | |
| Кадастровый номер: | | | 47:07:0605001:1 | |
| Сведения о характерных точках границы части (частей) земельного участка | | | | |
| Учетный номер части: 1 | | | | |
| Система координат: Местная 167 | | | | |
| Зона № | | | | |
| Номер точки | Координаты, м | | Описание закрепления на местности | Средняя квадратическая погрешность определения координат характерных точек границы части земельного участка, м |
| | X | Y | | |
| 1 | 2 | 3 | 4 | 5 |
| 5 | 426043.78 | 2228884.18 | данные отсутствуют | данные отсутствуют |
| 6 | 426077.49 | 2228876.09 | данные отсутствуют | данные отсутствуют |
| 7 | 426080.48 | 2228888.35 | данные отсутствуют | данные отсутствуют |
| 8 | 426074.35 | 2228889.94 | данные отсутствуют | данные отсутствуют |
| 9 | 426073.3 | 2228885.52 | данные отсутствуют | данные отсутствуют |
| 10 | 426045.68 | 2228892.09 | данные отсутствуют | данные отсутствуют |
| 11 | 426025.71 | 2228882.11 | данные отсутствуют | данные отсутствуют |
| 12 | 426030.13 | 2228899.8 | данные отсутствуют | данные отсутствуют |
| 13 | 426012.55 | 2228903.55 | данные отсутствуют | данные отсутствуют |
| 14 | 426008.42 | 2228885.99 | данные отсутствуют | данные отсутствуют |
| 15 | 425999.23 | 2228893.83 | данные отсутствуют | данные отсутствуют |
| 16 | 426002.1 | 2228906.16 | данные отсутствуют | данные отсутствуют |
| 17 | 425996.35 | 2228907.51 | данные отсутствуют | данные отсутствуют |
| 18 | 425995.26 | 2228902.78 | данные отсутствуют | данные отсутствуют |
| 19 | 425987.14 | 2228904.67 | данные отсутствуют | данные отсутствуют |
| 20 | 425985.49 | 2228897.63 | данные отсутствуют | данные отсутствуют |
| Государственный регистратор | | | ФГИС ЕГРН | |
| полное наименование должности | | | подпись | |
| | | | инициалы, фамилия | |

М.П.

Выписка из Единого государственного реестра недвижимости об объекте недвижимости
Сведения о частях земельного участка

| | | | |
|---|--|------------------------|----------------------------|
| Земельный участок | | | |
| <small>(вид объекта недвижимости)</small> | | | |
| Лист № ____ Раздела 4.2 | Всего листов раздела 4.2 : ____ | Всего разделов: ____ | Всего листов выписки: ____ |
| 01.06.2022 № 99/2022/470630985 | | | |
| Кадастровый номер: | | 47:07:0605001:1 | |

| Номер точки | Координаты, м | | Описание закрепления на местности | Средняя квадратическая погрешность определения координат характерных точек границы части земельного участка, м |
|-------------|---------------|------------|-----------------------------------|--|
| | X | Y | | |
| 1 | 2 | 3 | 4 | 5 |
| 21 | 425993.33 | 2228896.02 | данные отсутствуют | данные отсутствуют |
| 22 | 425993.12 | 2228894.98 | данные отсутствуют | данные отсутствуют |
| 23 | 425976.31 | 2228899.99 | данные отсутствуют | данные отсутствуют |
| 24 | 425977.81 | 2228906.73 | данные отсутствуют | данные отсутствуют |
| 25 | 425946.32 | 2228913.77 | данные отсутствуют | данные отсутствуют |
| 26 | 425944.69 | 2228907.02 | данные отсутствуют | данные отсутствуют |
| 27 | 426006.97 | 2228920.32 | данные отсутствуют | данные отсутствуют |
| 28 | 426009.3 | 2228932.69 | данные отсутствуют | данные отсутствуют |
| 29 | 426002.29 | 2228933.98 | данные отсутствуют | данные отсутствуют |
| 30 | 425999.97 | 2228921.54 | данные отсутствуют | данные отсутствуют |
| 31 | 426019.29 | 2228967.3 | данные отсутствуют | данные отсутствуют |
| 32 | 426025.71 | 2228999.22 | данные отсутствуют | данные отсутствуют |
| 33 | 426017.43 | 2229000.89 | данные отсутствуют | данные отсутствуют |
| 34 | 426010.83 | 2228968.98 | данные отсутствуют | данные отсутствуют |
| 35 | 426029.85 | 2229012.6 | данные отсутствуют | данные отсутствуют |
| 36 | 426034.05 | 2229033.57 | данные отсутствуют | данные отсутствуют |
| 37 | 426031.33 | 2229034.09 | данные отсутствуют | данные отсутствуют |

| | | |
|-------------------------------|---------|-------------------|
| Государственный регистратор | | ФГИС ЕГРН |
| полное наименование должности | подпись | инициалы, фамилия |

М.П.

Выписка из Единого государственного реестра недвижимости об объекте недвижимости
Сведения о частях земельного участка

| | | | |
|---|--|------------------------|----------------------------|
| Земельный участок | | | |
| <small>(вид объекта недвижимости)</small> | | | |
| Лист № ____ Раздела 4.2 | Всего листов раздела 4.2 : ____ | Всего разделов: ____ | Всего листов выписки: ____ |
| 01.06.2022 № 99/2022/470630985 | | | |
| Кадастровый номер: | | 47:07:0605001:1 | |

| Номер точки | Координаты, м | | Описание закрепления на местности | Средняя квадратическая погрешность определения координат характерных точек границы части земельного участка, м |
|-------------|---------------|------------|-----------------------------------|--|
| | X | Y | | |
| 1 | 2 | 3 | 4 | 5 |
| 38 | 426032.37 | 2229038.98 | данные отсутствуют | данные отсутствуют |
| 39 | 426023.57 | 2229040.62 | данные отсутствуют | данные отсутствуют |
| 40 | 426018.25 | 2229014.8 | данные отсутствуют | данные отсутствуют |
| 41 | 426068.58 | 2229012.28 | данные отсутствуют | данные отсутствуют |
| 42 | 426070.47 | 2229021.68 | данные отсутствуют | данные отсутствуют |
| 43 | 426045.35 | 2229027.64 | данные отсутствуют | данные отсутствуют |
| 44 | 426045.11 | 2229026.63 | данные отсутствуют | данные отсутствуют |
| 45 | 426039.33 | 2229028.79 | данные отсутствуют | данные отсутствуют |
| 46 | 426037.4 | 2229018.81 | данные отсутствуют | данные отсутствуют |
| 47 | 426103.38 | 2229008.62 | данные отсутствуют | данные отсутствуют |
| 48 | 426104.68 | 2229014.8 | данные отсутствуют | данные отсутствуют |
| 49 | 426078.29 | 2229020.36 | данные отсутствуют | данные отсутствуют |
| 50 | 426076.98 | 2229013.72 | данные отсутствуют | данные отсутствуют |

| | | |
|-------------------------------|---------|-------------------|
| Государственный регистратор | | ФГИС ЕГРН |
| полное наименование должности | подпись | инициалы, фамилия |

М.П.

Выписка из Единого государственного реестра недвижимости об объекте недвижимости
Сведения о частях ¹⁵⁷ земельного участка

| Земельный участок | | | | |
|---|---------------|--------------------------------------|-----------------------------------|--|
| (вид объекта недвижимости) | | | | |
| Лист № __ Раздела 4.2 | | Всего листов раздела 4.2 : __ | | Всего разделов: __ |
| Всего листов выписки: __ | | | | |
| 01.06.2022 № 99/2022/470630985 | | | | |
| Кадастровый номер: | | | 47:07:0605001:1 | |
| Сведения о характерных точках границы части (частей) земельного участка | | | | |
| Учетный номер части: 2 | | | | |
| Система координат: Местная 167 | | | | |
| Зона № | | | | |
| Номер точки | Координаты, м | | Описание закрепления на местности | Средняя квадратическая погрешность определения координат характерных точек границы части земельного участка, м |
| | X | Y | | |
| 1 | 2 | 3 | 4 | 5 |
| 5 | 426043.78 | 2228884.18 | данные отсутствуют | данные отсутствуют |
| 6 | 426077.49 | 2228876.09 | данные отсутствуют | данные отсутствуют |
| 7 | 426080.48 | 2228888.35 | данные отсутствуют | данные отсутствуют |
| 8 | 426074.35 | 2228889.94 | данные отсутствуют | данные отсутствуют |
| 9 | 426073.3 | 2228885.52 | данные отсутствуют | данные отсутствуют |
| 10 | 426045.68 | 2228892.09 | данные отсутствуют | данные отсутствуют |
| 11 | 426025.71 | 2228882.11 | данные отсутствуют | данные отсутствуют |
| 12 | 426030.13 | 2228899.8 | данные отсутствуют | данные отсутствуют |
| 13 | 426012.55 | 2228903.55 | данные отсутствуют | данные отсутствуют |
| 14 | 426008.42 | 2228885.99 | данные отсутствуют | данные отсутствуют |
| 15 | 425999.23 | 2228893.83 | данные отсутствуют | данные отсутствуют |
| 16 | 426002.1 | 2228906.16 | данные отсутствуют | данные отсутствуют |
| 17 | 425996.35 | 2228907.51 | данные отсутствуют | данные отсутствуют |
| 18 | 425995.26 | 2228902.78 | данные отсутствуют | данные отсутствуют |
| 19 | 425987.14 | 2228904.67 | данные отсутствуют | данные отсутствуют |
| 20 | 425985.49 | 2228897.63 | данные отсутствуют | данные отсутствуют |
| Государственный регистратор | | | ФГИС ЕГРН | |
| полное наименование должности | | | подпись | |
| | | | инициалы, фамилия | |

М.П.

Выписка из Единого государственного реестра недвижимости об объекте недвижимости
Сведения о частях земельного участка

| | | | |
|---------------------------------------|--|------------------------|----------------------------|
| Земельный участок | | | |
| (вид объекта недвижимости) | | | |
| Лист № ____ Раздела 4.2 | Всего листов раздела 4.2 : ____ | Всего разделов: ____ | Всего листов выписки: ____ |
| 01.06.2022 № 99/2022/470630985 | | | |
| Кадастровый номер: | | 47:07:0605001:1 | |

| Номер точки | Координаты, м | | Описание закрепления на местности | Средняя квадратическая погрешность определения координат характерных точек границы части земельного участка, м |
|-------------|---------------|------------|-----------------------------------|--|
| | X | Y | | |
| 1 | 2 | 3 | 4 | 5 |
| 21 | 425993.33 | 2228896.02 | данные отсутствуют | данные отсутствуют |
| 22 | 425993.12 | 2228894.98 | данные отсутствуют | данные отсутствуют |
| 23 | 425976.31 | 2228899.99 | данные отсутствуют | данные отсутствуют |
| 24 | 425977.81 | 2228906.73 | данные отсутствуют | данные отсутствуют |
| 25 | 425946.32 | 2228913.77 | данные отсутствуют | данные отсутствуют |
| 26 | 425944.69 | 2228907.02 | данные отсутствуют | данные отсутствуют |
| 27 | 426006.97 | 2228920.32 | данные отсутствуют | данные отсутствуют |
| 28 | 426009.3 | 2228932.69 | данные отсутствуют | данные отсутствуют |
| 29 | 426002.29 | 2228933.98 | данные отсутствуют | данные отсутствуют |
| 30 | 425999.97 | 2228921.54 | данные отсутствуют | данные отсутствуют |
| 31 | 426019.29 | 2228967.3 | данные отсутствуют | данные отсутствуют |
| 32 | 426025.71 | 2228999.22 | данные отсутствуют | данные отсутствуют |
| 33 | 426017.43 | 2229000.89 | данные отсутствуют | данные отсутствуют |
| 34 | 426010.83 | 2228968.98 | данные отсутствуют | данные отсутствуют |
| 35 | 426029.85 | 2229012.6 | данные отсутствуют | данные отсутствуют |
| 36 | 426034.05 | 2229033.57 | данные отсутствуют | данные отсутствуют |
| 37 | 426031.33 | 2229034.09 | данные отсутствуют | данные отсутствуют |

| | | |
|-------------------------------|---------|-------------------|
| Государственный регистратор | | ФГИС ЕГРН |
| полное наименование должности | подпись | инициалы, фамилия |

М.П.

Выписка из Единого государственного реестра недвижимости об объекте недвижимости
Сведения о частях земельного участка

| | | | |
|---------------------------------------|--|------------------------|----------------------------|
| Земельный участок | | | |
| (вид объекта недвижимости) | | | |
| Лист № ____ Раздела 4.2 | Всего листов раздела 4.2 : ____ | Всего разделов: ____ | Всего листов выписки: ____ |
| 01.06.2022 № 99/2022/470630985 | | | |
| Кадастровый номер: | | 47:07:0605001:1 | |

| Номер точки | Координаты, м | | Описание закрепления на местности | Средняя квадратическая погрешность определения координат характерных точек границы части земельного участка, м |
|-------------|---------------|------------|-----------------------------------|--|
| | X | Y | | |
| 1 | 2 | 3 | 4 | 5 |
| 38 | 426032.37 | 2229038.98 | данные отсутствуют | данные отсутствуют |
| 39 | 426023.57 | 2229040.62 | данные отсутствуют | данные отсутствуют |
| 40 | 426018.25 | 2229014.8 | данные отсутствуют | данные отсутствуют |
| 41 | 426068.58 | 2229012.28 | данные отсутствуют | данные отсутствуют |
| 42 | 426070.47 | 2229021.68 | данные отсутствуют | данные отсутствуют |
| 43 | 426045.35 | 2229027.64 | данные отсутствуют | данные отсутствуют |
| 44 | 426045.11 | 2229026.63 | данные отсутствуют | данные отсутствуют |
| 45 | 426039.33 | 2229028.79 | данные отсутствуют | данные отсутствуют |
| 46 | 426037.4 | 2229018.81 | данные отсутствуют | данные отсутствуют |
| 47 | 426103.38 | 2229008.62 | данные отсутствуют | данные отсутствуют |
| 48 | 426104.68 | 2229014.8 | данные отсутствуют | данные отсутствуют |
| 49 | 426078.29 | 2229020.36 | данные отсутствуют | данные отсутствуют |
| 50 | 426076.98 | 2229013.72 | данные отсутствуют | данные отсутствуют |

| | | |
|-------------------------------|---------|-------------------|
| Государственный регистратор | | ФГИС ЕГРН |
| полное наименование должности | подпись | инициалы, фамилия |

М.П.

Выписка из Единого государственного реестра недвижимости об объекте недвижимости
Сведения о частях земельного участка

160

| Земельный участок | | | | |
|---|---------------|---------------------------------------|-----------------------------------|--|
| (вид объекта недвижимости) | | | | |
| Лист № ___ Раздела 4.2 | | Всего листов раздела 4.2 : ___ | | Всего разделов: ___ |
| Всего листов выписки: ___ | | | | |
| 01.06.2022 № 99/2022/470630985 | | | | |
| Кадастровый номер: | | | 47:07:0605001:1 | |
| Сведения о характерных точках границы части (частей) земельного участка | | | | |
| Учетный номер части: 3 | | | | |
| Система координат: Местная 167 | | | | |
| Зона № | | | | |
| Номер точки | Координаты, м | | Описание закрепления на местности | Средняя квадратическая погрешность определения координат характерных точек границы части земельного участка, м |
| | X | Y | | |
| 1 | 2 | 3 | 4 | 5 |
| 5 | 426043.78 | 2228884.18 | данные отсутствуют | данные отсутствуют |
| 6 | 426077.49 | 2228876.09 | данные отсутствуют | данные отсутствуют |
| 7 | 426080.48 | 2228888.35 | данные отсутствуют | данные отсутствуют |
| 8 | 426074.35 | 2228889.94 | данные отсутствуют | данные отсутствуют |
| 9 | 426073.3 | 2228885.52 | данные отсутствуют | данные отсутствуют |
| 10 | 426045.68 | 2228892.09 | данные отсутствуют | данные отсутствуют |
| 11 | 426025.71 | 2228882.11 | данные отсутствуют | данные отсутствуют |
| 12 | 426030.13 | 2228899.8 | данные отсутствуют | данные отсутствуют |
| 13 | 426012.55 | 2228903.55 | данные отсутствуют | данные отсутствуют |
| 14 | 426008.42 | 2228885.99 | данные отсутствуют | данные отсутствуют |
| 15 | 425999.23 | 2228893.83 | данные отсутствуют | данные отсутствуют |
| 16 | 426002.1 | 2228906.16 | данные отсутствуют | данные отсутствуют |
| 17 | 425996.35 | 2228907.51 | данные отсутствуют | данные отсутствуют |
| 18 | 425995.26 | 2228902.78 | данные отсутствуют | данные отсутствуют |
| 19 | 425987.14 | 2228904.67 | данные отсутствуют | данные отсутствуют |
| 20 | 425985.49 | 2228897.63 | данные отсутствуют | данные отсутствуют |
| Государственный регистратор | | | ФГИС ЕГРН | |
| полное наименование должности | | | подпись | |
| | | | инициалы, фамилия | |

М.П.

Выписка из Единого государственного реестра недвижимости об объекте недвижимости
Сведения о частях ¹⁶¹ земельного участка

| | | | |
|---|---------------------------------------|------------------------|---------------------------|
| Земельный участок | | | |
| <small>(вид объекта недвижимости)</small> | | | |
| Лист № ___ Раздела 4.2 | Всего листов раздела 4.2 : ___ | Всего разделов: ___ | Всего листов выписки: ___ |
| 01.06.2022 № 99/2022/470630985 | | | |
| Кадастровый номер: | | 47:07:0605001:1 | |

| Номер точки | Координаты, м | | Описание закрепления на местности | Средняя квадратическая погрешность определения координат характерных точек границы части земельного участка, м |
|-------------|---------------|------------|-----------------------------------|--|
| | X | Y | | |
| 1 | 2 | 3 | 4 | 5 |
| 21 | 425993.33 | 2228896.02 | данные отсутствуют | данные отсутствуют |
| 22 | 425993.12 | 2228894.98 | данные отсутствуют | данные отсутствуют |
| 23 | 425976.31 | 2228899.99 | данные отсутствуют | данные отсутствуют |
| 24 | 425977.81 | 2228906.73 | данные отсутствуют | данные отсутствуют |
| 25 | 425946.32 | 2228913.77 | данные отсутствуют | данные отсутствуют |
| 26 | 425944.69 | 2228907.02 | данные отсутствуют | данные отсутствуют |
| 27 | 426006.97 | 2228920.32 | данные отсутствуют | данные отсутствуют |
| 28 | 426009.3 | 2228932.69 | данные отсутствуют | данные отсутствуют |
| 29 | 426002.29 | 2228933.98 | данные отсутствуют | данные отсутствуют |
| 30 | 425999.97 | 2228921.54 | данные отсутствуют | данные отсутствуют |
| 31 | 426019.29 | 2228967.3 | данные отсутствуют | данные отсутствуют |
| 32 | 426025.71 | 2228999.22 | данные отсутствуют | данные отсутствуют |
| 33 | 426017.43 | 2229000.89 | данные отсутствуют | данные отсутствуют |
| 34 | 426010.83 | 2228968.98 | данные отсутствуют | данные отсутствуют |
| 35 | 426029.85 | 2229012.6 | данные отсутствуют | данные отсутствуют |
| 36 | 426034.05 | 2229033.57 | данные отсутствуют | данные отсутствуют |
| 37 | 426031.33 | 2229034.09 | данные отсутствуют | данные отсутствуют |

| | | |
|-------------------------------|---------|-------------------|
| Государственный регистратор | | ФГИС ЕГРН |
| полное наименование должности | подпись | инициалы, фамилия |

М.П.

Выписка из Единого государственного реестра недвижимости об объекте недвижимости
Сведения о частях земельного участка

| | | | |
|---------------------------------------|--|------------------------|----------------------------|
| Земельный участок | | | |
| (вид объекта недвижимости) | | | |
| Лист № ____ Раздела 4.2 | Всего листов раздела 4.2 : ____ | Всего разделов: ____ | Всего листов выписки: ____ |
| 01.06.2022 № 99/2022/470630985 | | | |
| Кадастровый номер: | | 47:07:0605001:1 | |

| Номер точки | Координаты, м | | Описание закрепления на местности | Средняя квадратическая погрешность определения координат характерных точек границы части земельного участка, м |
|-------------|---------------|------------|-----------------------------------|--|
| | X | Y | | |
| 1 | 2 | 3 | 4 | 5 |
| 38 | 426032.37 | 2229038.98 | данные отсутствуют | данные отсутствуют |
| 39 | 426023.57 | 2229040.62 | данные отсутствуют | данные отсутствуют |
| 40 | 426018.25 | 2229014.8 | данные отсутствуют | данные отсутствуют |
| 41 | 426068.58 | 2229012.28 | данные отсутствуют | данные отсутствуют |
| 42 | 426070.47 | 2229021.68 | данные отсутствуют | данные отсутствуют |
| 43 | 426045.35 | 2229027.64 | данные отсутствуют | данные отсутствуют |
| 44 | 426045.11 | 2229026.63 | данные отсутствуют | данные отсутствуют |
| 45 | 426039.33 | 2229028.79 | данные отсутствуют | данные отсутствуют |
| 46 | 426037.4 | 2229018.81 | данные отсутствуют | данные отсутствуют |
| 47 | 426103.38 | 2229008.62 | данные отсутствуют | данные отсутствуют |
| 48 | 426104.68 | 2229014.8 | данные отсутствуют | данные отсутствуют |
| 49 | 426078.29 | 2229020.36 | данные отсутствуют | данные отсутствуют |
| 50 | 426076.98 | 2229013.72 | данные отсутствуют | данные отсутствуют |

| | | |
|-------------------------------|---------|-------------------|
| Государственный регистратор | | ФГИС ЕГРН |
| полное наименование должности | подпись | инициалы, фамилия |

М.П.

Выписка из Единого государственного реестра недвижимости об объекте недвижимости
Сведения о частях земельного участка

| Земельный участок | | | | | |
|---|---------------|---------------------------------------|-----------------------------------|--|---------------------------|
| (вид объекта недвижимости) | | | | | |
| Лист № ___ Раздела 4.2 | | Всего листов раздела 4.2 : ___ | | Всего разделов: ___ | Всего листов выписки: ___ |
| 01.06.2022 № 99/2022/470630985 | | | | | |
| Кадастровый номер: | | | 47:07:0605001:1 | | |
| Сведения о характерных точках границы части (частей) земельного участка | | | | | |
| Учетный номер части: 4 | | | | | |
| Система координат: Местная 167 | | | | | |
| Зона № | | | | | |
| Номер точки | Координаты, м | | Описание закрепления на местности | Средняя квадратическая погрешность определения координат характерных точек границы части земельного участка, м | |
| | X | Y | | | |
| 1 | 2 | 3 | 4 | 5 | |
| 5 | 426043.78 | 2228884.18 | данные отсутствуют | данные отсутствуют | |
| 6 | 426077.49 | 2228876.09 | данные отсутствуют | данные отсутствуют | |
| 7 | 426080.48 | 2228888.35 | данные отсутствуют | данные отсутствуют | |
| 8 | 426074.35 | 2228889.94 | данные отсутствуют | данные отсутствуют | |
| 9 | 426073.3 | 2228885.52 | данные отсутствуют | данные отсутствуют | |
| 10 | 426045.68 | 2228892.09 | данные отсутствуют | данные отсутствуют | |
| 11 | 426025.71 | 2228882.11 | данные отсутствуют | данные отсутствуют | |
| 12 | 426030.13 | 2228899.8 | данные отсутствуют | данные отсутствуют | |
| 13 | 426012.55 | 2228903.55 | данные отсутствуют | данные отсутствуют | |
| 14 | 426008.42 | 2228885.99 | данные отсутствуют | данные отсутствуют | |
| 15 | 425999.23 | 2228893.83 | данные отсутствуют | данные отсутствуют | |
| 16 | 426002.1 | 2228906.16 | данные отсутствуют | данные отсутствуют | |
| 17 | 425996.35 | 2228907.51 | данные отсутствуют | данные отсутствуют | |
| 18 | 425995.26 | 2228902.78 | данные отсутствуют | данные отсутствуют | |
| 19 | 425987.14 | 2228904.67 | данные отсутствуют | данные отсутствуют | |
| 20 | 425985.49 | 2228897.63 | данные отсутствуют | данные отсутствуют | |
| Государственный регистратор | | | ФГИС ЕГРН | | |
| полное наименование должности | | | подпись | | |
| | | | инициалы, фамилия | | |

М.П.

Выписка из Единого государственного реестра недвижимости об объекте недвижимости
Сведения о частях ¹⁶⁴ земельного участка

| | | | |
|---|--|------------------------|----------------------------|
| Земельный участок | | | |
| <small>(вид объекта недвижимости)</small> | | | |
| Лист № ____ Раздела 4.2 | Всего листов раздела 4.2 : ____ | Всего разделов: ____ | Всего листов выписки: ____ |
| 01.06.2022 № 99/2022/470630985 | | | |
| Кадастровый номер: | | 47:07:0605001:1 | |

| Номер точки | Координаты, м | | Описание закрепления на местности | Средняя квадратическая погрешность определения координат характерных точек границы части земельного участка, м |
|-------------|---------------|------------|-----------------------------------|--|
| | X | Y | | |
| 1 | 2 | 3 | 4 | 5 |
| 21 | 425993.33 | 2228896.02 | данные отсутствуют | данные отсутствуют |
| 22 | 425993.12 | 2228894.98 | данные отсутствуют | данные отсутствуют |
| 23 | 425976.31 | 2228899.99 | данные отсутствуют | данные отсутствуют |
| 24 | 425977.81 | 2228906.73 | данные отсутствуют | данные отсутствуют |
| 25 | 425946.32 | 2228913.77 | данные отсутствуют | данные отсутствуют |
| 26 | 425944.69 | 2228907.02 | данные отсутствуют | данные отсутствуют |
| 27 | 426006.97 | 2228920.32 | данные отсутствуют | данные отсутствуют |
| 28 | 426009.3 | 2228932.69 | данные отсутствуют | данные отсутствуют |
| 29 | 426002.29 | 2228933.98 | данные отсутствуют | данные отсутствуют |
| 30 | 425999.97 | 2228921.54 | данные отсутствуют | данные отсутствуют |
| 31 | 426019.29 | 2228967.3 | данные отсутствуют | данные отсутствуют |
| 32 | 426025.71 | 2228999.22 | данные отсутствуют | данные отсутствуют |
| 33 | 426017.43 | 2229000.89 | данные отсутствуют | данные отсутствуют |
| 34 | 426010.83 | 2228968.98 | данные отсутствуют | данные отсутствуют |
| 35 | 426029.85 | 2229012.6 | данные отсутствуют | данные отсутствуют |
| 36 | 426034.05 | 2229033.57 | данные отсутствуют | данные отсутствуют |
| 37 | 426031.33 | 2229034.09 | данные отсутствуют | данные отсутствуют |

| | | |
|-------------------------------|---------|-------------------|
| Государственный регистратор | | ФГИС ЕГРН |
| полное наименование должности | подпись | инициалы, фамилия |

М.П.

Выписка из Единого государственного реестра недвижимости об объекте недвижимости
Сведения о частях земельного участка

| | | | |
|---------------------------------------|--|------------------------|----------------------------|
| Земельный участок | | | |
| (вид объекта недвижимости) | | | |
| Лист № ____ Раздела 4.2 | Всего листов раздела 4.2 : ____ | Всего разделов: ____ | Всего листов выписки: ____ |
| 01.06.2022 № 99/2022/470630985 | | | |
| Кадастровый номер: | | 47:07:0605001:1 | |

| Номер точки | Координаты, м | | Описание закрепления на местности | Средняя квадратическая погрешность определения координат характерных точек границы части земельного участка, м |
|-------------|---------------|------------|-----------------------------------|--|
| | X | Y | | |
| 1 | 2 | 3 | 4 | 5 |
| 38 | 426032.37 | 2229038.98 | данные отсутствуют | данные отсутствуют |
| 39 | 426023.57 | 2229040.62 | данные отсутствуют | данные отсутствуют |
| 40 | 426018.25 | 2229014.8 | данные отсутствуют | данные отсутствуют |
| 41 | 426068.58 | 2229012.28 | данные отсутствуют | данные отсутствуют |
| 42 | 426070.47 | 2229021.68 | данные отсутствуют | данные отсутствуют |
| 43 | 426045.35 | 2229027.64 | данные отсутствуют | данные отсутствуют |
| 44 | 426045.11 | 2229026.63 | данные отсутствуют | данные отсутствуют |
| 45 | 426039.33 | 2229028.79 | данные отсутствуют | данные отсутствуют |
| 46 | 426037.4 | 2229018.81 | данные отсутствуют | данные отсутствуют |
| 47 | 426103.38 | 2229008.62 | данные отсутствуют | данные отсутствуют |
| 48 | 426104.68 | 2229014.8 | данные отсутствуют | данные отсутствуют |
| 49 | 426078.29 | 2229020.36 | данные отсутствуют | данные отсутствуют |
| 50 | 426076.98 | 2229013.72 | данные отсутствуют | данные отсутствуют |

| | | |
|-------------------------------|---------|-------------------|
| Государственный регистратор | | ФГИС ЕГРН |
| полное наименование должности | подпись | инициалы, фамилия |

М.П.

Выписка из Единого государственного реестра недвижимости об объекте недвижимости
Сведения о частях земельного участка

| Земельный участок | | | | |
|---|---------------|---------------------------------------|-----------------------------------|--|
| (вид объекта недвижимости) | | | | |
| Лист № ___ Раздела 4.2 | | Всего листов раздела 4.2 : ___ | | Всего разделов: ___ |
| Всего листов выписки: ___ | | | | |
| 01.06.2022 № 99/2022/470630985 | | | | |
| Кадастровый номер: | | | 47:07:0605001:1 | |
| Сведения о характерных точках границы части (частей) земельного участка | | | | |
| Учетный номер части: 5 | | | | |
| Система координат: Местная 167 | | | | |
| Зона № | | | | |
| Номер точки | Координаты, м | | Описание закрепления на местности | Средняя квадратическая погрешность определения координат характерных точек границы части земельного участка, м |
| | X | Y | | |
| 1 | 2 | 3 | 4 | 5 |
| 5 | 426043.78 | 2228884.18 | данные отсутствуют | данные отсутствуют |
| 6 | 426077.49 | 2228876.09 | данные отсутствуют | данные отсутствуют |
| 7 | 426080.48 | 2228888.35 | данные отсутствуют | данные отсутствуют |
| 8 | 426074.35 | 2228889.94 | данные отсутствуют | данные отсутствуют |
| 9 | 426073.3 | 2228885.52 | данные отсутствуют | данные отсутствуют |
| 10 | 426045.68 | 2228892.09 | данные отсутствуют | данные отсутствуют |
| 11 | 426025.71 | 2228882.11 | данные отсутствуют | данные отсутствуют |
| 12 | 426030.13 | 2228899.8 | данные отсутствуют | данные отсутствуют |
| 13 | 426012.55 | 2228903.55 | данные отсутствуют | данные отсутствуют |
| 14 | 426008.42 | 2228885.99 | данные отсутствуют | данные отсутствуют |
| 15 | 425999.23 | 2228893.83 | данные отсутствуют | данные отсутствуют |
| 16 | 426002.1 | 2228906.16 | данные отсутствуют | данные отсутствуют |
| 17 | 425996.35 | 2228907.51 | данные отсутствуют | данные отсутствуют |
| 18 | 425995.26 | 2228902.78 | данные отсутствуют | данные отсутствуют |
| 19 | 425987.14 | 2228904.67 | данные отсутствуют | данные отсутствуют |
| 20 | 425985.49 | 2228897.63 | данные отсутствуют | данные отсутствуют |
| Государственный регистратор | | | ФГИС ЕГРН | |
| полное наименование должности | | | подпись | |
| | | | инициалы, фамилия | |

М.П.

Выписка из Единого государственного реестра недвижимости об объекте недвижимости
Сведения о частях ¹⁶⁷ земельного участка

| | | | |
|---|---------------------------------------|------------------------|---------------------------|
| Земельный участок | | | |
| <small>(вид объекта недвижимости)</small> | | | |
| Лист № ___ Раздела 4.2 | Всего листов раздела 4.2 : ___ | Всего разделов: ___ | Всего листов выписки: ___ |
| 01.06.2022 № 99/2022/470630985 | | | |
| Кадастровый номер: | | 47:07:0605001:1 | |

| Номер точки | Координаты, м | | Описание закрепления на местности | Средняя квадратическая погрешность определения координат характерных точек границы части земельного участка, м |
|-------------|---------------|------------|-----------------------------------|--|
| | X | Y | | |
| 1 | 2 | 3 | 4 | 5 |
| 21 | 425993.33 | 2228896.02 | данные отсутствуют | данные отсутствуют |
| 22 | 425993.12 | 2228894.98 | данные отсутствуют | данные отсутствуют |
| 23 | 425976.31 | 2228899.99 | данные отсутствуют | данные отсутствуют |
| 24 | 425977.81 | 2228906.73 | данные отсутствуют | данные отсутствуют |
| 25 | 425946.32 | 2228913.77 | данные отсутствуют | данные отсутствуют |
| 26 | 425944.69 | 2228907.02 | данные отсутствуют | данные отсутствуют |
| 27 | 426006.97 | 2228920.32 | данные отсутствуют | данные отсутствуют |
| 28 | 426009.3 | 2228932.69 | данные отсутствуют | данные отсутствуют |
| 29 | 426002.29 | 2228933.98 | данные отсутствуют | данные отсутствуют |
| 30 | 425999.97 | 2228921.54 | данные отсутствуют | данные отсутствуют |
| 31 | 426019.29 | 2228967.3 | данные отсутствуют | данные отсутствуют |
| 32 | 426025.71 | 2228999.22 | данные отсутствуют | данные отсутствуют |
| 33 | 426017.43 | 2229000.89 | данные отсутствуют | данные отсутствуют |
| 34 | 426010.83 | 2228968.98 | данные отсутствуют | данные отсутствуют |
| 35 | 426029.85 | 2229012.6 | данные отсутствуют | данные отсутствуют |
| 36 | 426034.05 | 2229033.57 | данные отсутствуют | данные отсутствуют |
| 37 | 426031.33 | 2229034.09 | данные отсутствуют | данные отсутствуют |

| | | |
|-------------------------------|---------|-------------------|
| Государственный регистратор | | ФГИС ЕГРН |
| полное наименование должности | подпись | инициалы, фамилия |

М.П.

Выписка из Единого государственного реестра недвижимости об объекте недвижимости
Сведения о частях земельного участка

| | | | |
|---------------------------------------|--|------------------------|----------------------------|
| Земельный участок | | | |
| (вид объекта недвижимости) | | | |
| Лист № ____ Раздела 4.2 | Всего листов раздела 4.2 : ____ | Всего разделов: ____ | Всего листов выписки: ____ |
| 01.06.2022 № 99/2022/470630985 | | | |
| Кадастровый номер: | | 47:07:0605001:1 | |

| Номер точки | Координаты, м | | Описание закрепления на местности | Средняя квадратическая погрешность определения координат характерных точек границы части земельного участка, м |
|-------------|---------------|------------|-----------------------------------|--|
| | X | Y | | |
| 1 | 2 | 3 | 4 | 5 |
| 38 | 426032.37 | 2229038.98 | данные отсутствуют | данные отсутствуют |
| 39 | 426023.57 | 2229040.62 | данные отсутствуют | данные отсутствуют |
| 40 | 426018.25 | 2229014.8 | данные отсутствуют | данные отсутствуют |
| 41 | 426068.58 | 2229012.28 | данные отсутствуют | данные отсутствуют |
| 42 | 426070.47 | 2229021.68 | данные отсутствуют | данные отсутствуют |
| 43 | 426045.35 | 2229027.64 | данные отсутствуют | данные отсутствуют |
| 44 | 426045.11 | 2229026.63 | данные отсутствуют | данные отсутствуют |
| 45 | 426039.33 | 2229028.79 | данные отсутствуют | данные отсутствуют |
| 46 | 426037.4 | 2229018.81 | данные отсутствуют | данные отсутствуют |
| 47 | 426103.38 | 2229008.62 | данные отсутствуют | данные отсутствуют |
| 48 | 426104.68 | 2229014.8 | данные отсутствуют | данные отсутствуют |
| 49 | 426078.29 | 2229020.36 | данные отсутствуют | данные отсутствуют |
| 50 | 426076.98 | 2229013.72 | данные отсутствуют | данные отсутствуют |

| | | |
|-------------------------------|---------|-------------------|
| Государственный регистратор | | ФГИС ЕГРН |
| полное наименование должности | подпись | инициалы, фамилия |

М.П.

Выписка из Единого государственного реестра недвижимости об объекте недвижимости
Сведения о частях земельного участка

169

| Земельный участок | | | | | |
|---|---------------|---------------------------------------|-----------------------------------|--|---------------------------|
| (вид объекта недвижимости) | | | | | |
| Лист № ___ Раздела 4.2 | | Всего листов раздела 4.2 : ___ | | Всего разделов: ___ | Всего листов выписки: ___ |
| 01.06.2022 № 99/2022/470630985 | | | | | |
| Кадастровый номер: | | | 47:07:0605001:1 | | |
| Сведения о характерных точках границы части (частей) земельного участка | | | | | |
| Учетный номер части: 6 | | | | | |
| Система координат: Местная 167 | | | | | |
| Зона № | | | | | |
| Номер точки | Координаты, м | | Описание закрепления на местности | Средняя квадратическая погрешность определения координат характерных точек границы части земельного участка, м | |
| | X | Y | | | |
| 1 | 2 | 3 | 4 | 5 | |
| 5 | 426043.78 | 2228884.18 | данные отсутствуют | данные отсутствуют | |
| 6 | 426077.49 | 2228876.09 | данные отсутствуют | данные отсутствуют | |
| 7 | 426080.48 | 2228888.35 | данные отсутствуют | данные отсутствуют | |
| 8 | 426074.35 | 2228889.94 | данные отсутствуют | данные отсутствуют | |
| 9 | 426073.3 | 2228885.52 | данные отсутствуют | данные отсутствуют | |
| 10 | 426045.68 | 2228892.09 | данные отсутствуют | данные отсутствуют | |
| 11 | 426025.71 | 2228882.11 | данные отсутствуют | данные отсутствуют | |
| 12 | 426030.13 | 2228899.8 | данные отсутствуют | данные отсутствуют | |
| 13 | 426012.55 | 2228903.55 | данные отсутствуют | данные отсутствуют | |
| 14 | 426008.42 | 2228885.99 | данные отсутствуют | данные отсутствуют | |
| 15 | 425999.23 | 2228893.83 | данные отсутствуют | данные отсутствуют | |
| 16 | 426002.1 | 2228906.16 | данные отсутствуют | данные отсутствуют | |
| 17 | 425996.35 | 2228907.51 | данные отсутствуют | данные отсутствуют | |
| 18 | 425995.26 | 2228902.78 | данные отсутствуют | данные отсутствуют | |
| 19 | 425987.14 | 2228904.67 | данные отсутствуют | данные отсутствуют | |
| 20 | 425985.49 | 2228897.63 | данные отсутствуют | данные отсутствуют | |
| Государственный регистратор | | | ФГИС ЕГРН | | |
| полное наименование должности | | | подпись | | |
| | | | инициалы, фамилия | | |

М.П.

Выписка из Единого государственного реестра недвижимости об объекте недвижимости
Сведения о частях ¹⁷⁰ земельного участка

| | | | |
|---|--|------------------------|----------------------------|
| Земельный участок | | | |
| <small>(вид объекта недвижимости)</small> | | | |
| Лист № ____ Раздела 4.2 | Всего листов раздела 4.2 : ____ | Всего разделов: ____ | Всего листов выписки: ____ |
| 01.06.2022 № 99/2022/470630985 | | | |
| Кадастровый номер: | | 47:07:0605001:1 | |

| Номер точки | Координаты, м | | Описание закрепления на местности | Средняя квадратическая погрешность определения координат характерных точек границы части земельного участка, м |
|-------------|---------------|------------|-----------------------------------|--|
| | X | Y | | |
| 1 | 2 | 3 | 4 | 5 |
| 21 | 425993.33 | 2228896.02 | данные отсутствуют | данные отсутствуют |
| 22 | 425993.12 | 2228894.98 | данные отсутствуют | данные отсутствуют |
| 23 | 425976.31 | 2228899.99 | данные отсутствуют | данные отсутствуют |
| 24 | 425977.81 | 2228906.73 | данные отсутствуют | данные отсутствуют |
| 25 | 425946.32 | 2228913.77 | данные отсутствуют | данные отсутствуют |
| 26 | 425944.69 | 2228907.02 | данные отсутствуют | данные отсутствуют |
| 27 | 426006.97 | 2228920.32 | данные отсутствуют | данные отсутствуют |
| 28 | 426009.3 | 2228932.69 | данные отсутствуют | данные отсутствуют |
| 29 | 426002.29 | 2228933.98 | данные отсутствуют | данные отсутствуют |
| 30 | 425999.97 | 2228921.54 | данные отсутствуют | данные отсутствуют |
| 31 | 426019.29 | 2228967.3 | данные отсутствуют | данные отсутствуют |
| 32 | 426025.71 | 2228999.22 | данные отсутствуют | данные отсутствуют |
| 33 | 426017.43 | 2229000.89 | данные отсутствуют | данные отсутствуют |
| 34 | 426010.83 | 2228968.98 | данные отсутствуют | данные отсутствуют |
| 35 | 426029.85 | 2229012.6 | данные отсутствуют | данные отсутствуют |
| 36 | 426034.05 | 2229033.57 | данные отсутствуют | данные отсутствуют |
| 37 | 426031.33 | 2229034.09 | данные отсутствуют | данные отсутствуют |

| | | |
|-------------------------------|---------|-------------------|
| Государственный регистратор | | ФГИС ЕГРН |
| полное наименование должности | подпись | инициалы, фамилия |

М.П.

Выписка из Единого государственного реестра недвижимости об объекте недвижимости
Сведения о частях ¹⁷¹ земельного участка

| | | | |
|---|--|------------------------|----------------------------|
| Земельный участок | | | |
| <small>(вид объекта недвижимости)</small> | | | |
| Лист № ____ Раздела 4.2 | Всего листов раздела 4.2 : ____ | Всего разделов: ____ | Всего листов выписки: ____ |
| 01.06.2022 № 99/2022/470630985 | | | |
| Кадастровый номер: | | 47:07:0605001:1 | |

| Номер точки | Координаты, м | | Описание закрепления на местности | Средняя квадратическая погрешность определения координат характерных точек границы части земельного участка, м |
|-------------|---------------|------------|-----------------------------------|--|
| | X | Y | | |
| 1 | 2 | 3 | 4 | 5 |
| 38 | 426032.37 | 2229038.98 | данные отсутствуют | данные отсутствуют |
| 39 | 426023.57 | 2229040.62 | данные отсутствуют | данные отсутствуют |
| 40 | 426018.25 | 2229014.8 | данные отсутствуют | данные отсутствуют |
| 41 | 426068.58 | 2229012.28 | данные отсутствуют | данные отсутствуют |
| 42 | 426070.47 | 2229021.68 | данные отсутствуют | данные отсутствуют |
| 43 | 426045.35 | 2229027.64 | данные отсутствуют | данные отсутствуют |
| 44 | 426045.11 | 2229026.63 | данные отсутствуют | данные отсутствуют |
| 45 | 426039.33 | 2229028.79 | данные отсутствуют | данные отсутствуют |
| 46 | 426037.4 | 2229018.81 | данные отсутствуют | данные отсутствуют |
| 47 | 426103.38 | 2229008.62 | данные отсутствуют | данные отсутствуют |
| 48 | 426104.68 | 2229014.8 | данные отсутствуют | данные отсутствуют |
| 49 | 426078.29 | 2229020.36 | данные отсутствуют | данные отсутствуют |
| 50 | 426076.98 | 2229013.72 | данные отсутствуют | данные отсутствуют |

| | | |
|-------------------------------|---------|-------------------|
| Государственный регистратор | | ФГИС ЕГРН |
| полное наименование должности | подпись | инициалы, фамилия |

М.П.

Выписка из Единого государственного реестра недвижимости об объекте недвижимости
Сведения о частях земельного участка

| Земельный участок | | | | |
|---|---------------|--------------------------------------|-----------------------------------|--|
| (вид объекта недвижимости) | | | | |
| Лист № __ Раздела 4.2 | | Всего листов раздела 4.2 : __ | | Всего разделов: __ |
| Всего листов выписки: __ | | | | |
| 01.06.2022 № 99/2022/470630985 | | | | |
| Кадастровый номер: | | | 47:07:0605001:1 | |
| Сведения о характерных точках границы части (частей) земельного участка | | | | |
| Учетный номер части: 7 | | | | |
| Система координат: Местная 167 | | | | |
| Зона № | | | | |
| Номер точки | Координаты, м | | Описание закрепления на местности | Средняя квадратическая погрешность определения координат характерных точек границы части земельного участка, м |
| | X | Y | | |
| 1 | 2 | 3 | 4 | 5 |
| 5 | 426043.78 | 2228884.18 | данные отсутствуют | данные отсутствуют |
| 6 | 426077.49 | 2228876.09 | данные отсутствуют | данные отсутствуют |
| 7 | 426080.48 | 2228888.35 | данные отсутствуют | данные отсутствуют |
| 8 | 426074.35 | 2228889.94 | данные отсутствуют | данные отсутствуют |
| 9 | 426073.3 | 2228885.52 | данные отсутствуют | данные отсутствуют |
| 10 | 426045.68 | 2228892.09 | данные отсутствуют | данные отсутствуют |
| 11 | 426025.71 | 2228882.11 | данные отсутствуют | данные отсутствуют |
| 12 | 426030.13 | 2228899.8 | данные отсутствуют | данные отсутствуют |
| 13 | 426012.55 | 2228903.55 | данные отсутствуют | данные отсутствуют |
| 14 | 426008.42 | 2228885.99 | данные отсутствуют | данные отсутствуют |
| 15 | 425999.23 | 2228893.83 | данные отсутствуют | данные отсутствуют |
| 16 | 426002.1 | 2228906.16 | данные отсутствуют | данные отсутствуют |
| 17 | 425996.35 | 2228907.51 | данные отсутствуют | данные отсутствуют |
| 18 | 425995.26 | 2228902.78 | данные отсутствуют | данные отсутствуют |
| 19 | 425987.14 | 2228904.67 | данные отсутствуют | данные отсутствуют |
| 20 | 425985.49 | 2228897.63 | данные отсутствуют | данные отсутствуют |
| Государственный регистратор | | | ФГИС ЕГРН | |
| полное наименование должности | | | подпись | |
| | | | инициалы, фамилия | |

М.П.

Выписка из Единого государственного реестра недвижимости об объекте недвижимости
Сведения о частях земельного участка

| | | | |
|---------------------------------------|--|------------------------|----------------------------|
| Земельный участок | | | |
| (вид объекта недвижимости) | | | |
| Лист № ____ Раздела 4.2 | Всего листов раздела 4.2 : ____ | Всего разделов: ____ | Всего листов выписки: ____ |
| 01.06.2022 № 99/2022/470630985 | | | |
| Кадастровый номер: | | 47:07:0605001:1 | |

| Номер точки | Координаты, м | | Описание закрепления на местности | Средняя квадратическая погрешность определения координат характерных точек границы части земельного участка, м |
|-------------|---------------|------------|-----------------------------------|--|
| | X | Y | | |
| 1 | 2 | 3 | 4 | 5 |
| 21 | 425993.33 | 2228896.02 | данные отсутствуют | данные отсутствуют |
| 22 | 425993.12 | 2228894.98 | данные отсутствуют | данные отсутствуют |
| 23 | 425976.31 | 2228899.99 | данные отсутствуют | данные отсутствуют |
| 24 | 425977.81 | 2228906.73 | данные отсутствуют | данные отсутствуют |
| 25 | 425946.32 | 2228913.77 | данные отсутствуют | данные отсутствуют |
| 26 | 425944.69 | 2228907.02 | данные отсутствуют | данные отсутствуют |
| 27 | 426006.97 | 2228920.32 | данные отсутствуют | данные отсутствуют |
| 28 | 426009.3 | 2228932.69 | данные отсутствуют | данные отсутствуют |
| 29 | 426002.29 | 2228933.98 | данные отсутствуют | данные отсутствуют |
| 30 | 425999.97 | 2228921.54 | данные отсутствуют | данные отсутствуют |
| 31 | 426019.29 | 2228967.3 | данные отсутствуют | данные отсутствуют |
| 32 | 426025.71 | 2228999.22 | данные отсутствуют | данные отсутствуют |
| 33 | 426017.43 | 2229000.89 | данные отсутствуют | данные отсутствуют |
| 34 | 426010.83 | 2228968.98 | данные отсутствуют | данные отсутствуют |
| 35 | 426029.85 | 2229012.6 | данные отсутствуют | данные отсутствуют |
| 36 | 426034.05 | 2229033.57 | данные отсутствуют | данные отсутствуют |
| 37 | 426031.33 | 2229034.09 | данные отсутствуют | данные отсутствуют |

| | | |
|-------------------------------|---------|-------------------|
| Государственный регистратор | | ФГИС ЕГРН |
| полное наименование должности | подпись | инициалы, фамилия |

М.П.

Выписка из Единого государственного реестра недвижимости об объекте недвижимости
Сведения о частях земельного участка

| | | | |
|---------------------------------------|--|------------------------|----------------------------|
| Земельный участок | | | |
| (вид объекта недвижимости) | | | |
| Лист № ____ Раздела 4.2 | Всего листов раздела 4.2 : ____ | Всего разделов: ____ | Всего листов выписки: ____ |
| 01.06.2022 № 99/2022/470630985 | | | |
| Кадастровый номер: | | 47:07:0605001:1 | |

| Номер точки | Координаты, м | | Описание закрепления на местности | Средняя квадратическая погрешность определения координат характерных точек границы части земельного участка, м |
|-------------|---------------|------------|-----------------------------------|--|
| | X | Y | | |
| 1 | 2 | 3 | 4 | 5 |
| 38 | 426032.37 | 2229038.98 | данные отсутствуют | данные отсутствуют |
| 39 | 426023.57 | 2229040.62 | данные отсутствуют | данные отсутствуют |
| 40 | 426018.25 | 2229014.8 | данные отсутствуют | данные отсутствуют |
| 41 | 426068.58 | 2229012.28 | данные отсутствуют | данные отсутствуют |
| 42 | 426070.47 | 2229021.68 | данные отсутствуют | данные отсутствуют |
| 43 | 426045.35 | 2229027.64 | данные отсутствуют | данные отсутствуют |
| 44 | 426045.11 | 2229026.63 | данные отсутствуют | данные отсутствуют |
| 45 | 426039.33 | 2229028.79 | данные отсутствуют | данные отсутствуют |
| 46 | 426037.4 | 2229018.81 | данные отсутствуют | данные отсутствуют |
| 47 | 426103.38 | 2229008.62 | данные отсутствуют | данные отсутствуют |
| 48 | 426104.68 | 2229014.8 | данные отсутствуют | данные отсутствуют |
| 49 | 426078.29 | 2229020.36 | данные отсутствуют | данные отсутствуют |
| 50 | 426076.98 | 2229013.72 | данные отсутствуют | данные отсутствуют |

| | | |
|-------------------------------|---------|-------------------|
| Государственный регистратор | | ФГИС ЕГРН |
| полное наименование должности | подпись | инициалы, фамилия |

М.П.

Выписка из Единого государственного реестра недвижимости об объекте недвижимости
Сведения о частях земельного участка

| Земельный участок | | | | |
|---|---------------|--------------------------------------|-----------------------------------|--|
| (вид объекта недвижимости) | | | | |
| Лист № __ Раздела 4.2 | | Всего листов раздела 4.2 : __ | | Всего разделов: __ |
| Всего листов выписки: __ | | | | |
| 01.06.2022 № 99/2022/470630985 | | | | |
| Кадастровый номер: | | | 47:07:0605001:1 | |
| Сведения о характерных точках границы части (частей) земельного участка | | | | |
| Учетный номер части: 8 | | | | |
| Система координат: Местная 167 | | | | |
| Зона № | | | | |
| Номер точки | Координаты, м | | Описание закрепления на местности | Средняя квадратическая погрешность определения координат характерных точек границы части земельного участка, м |
| | X | Y | | |
| 1 | 2 | 3 | 4 | 5 |
| 5 | 426043.78 | 2228884.18 | данные отсутствуют | данные отсутствуют |
| 6 | 426077.49 | 2228876.09 | данные отсутствуют | данные отсутствуют |
| 7 | 426080.48 | 2228888.35 | данные отсутствуют | данные отсутствуют |
| 8 | 426074.35 | 2228889.94 | данные отсутствуют | данные отсутствуют |
| 9 | 426073.3 | 2228885.52 | данные отсутствуют | данные отсутствуют |
| 10 | 426045.68 | 2228892.09 | данные отсутствуют | данные отсутствуют |
| 11 | 426025.71 | 2228882.11 | данные отсутствуют | данные отсутствуют |
| 12 | 426030.13 | 2228899.8 | данные отсутствуют | данные отсутствуют |
| 13 | 426012.55 | 2228903.55 | данные отсутствуют | данные отсутствуют |
| 14 | 426008.42 | 2228885.99 | данные отсутствуют | данные отсутствуют |
| 15 | 425999.23 | 2228893.83 | данные отсутствуют | данные отсутствуют |
| 16 | 426002.1 | 2228906.16 | данные отсутствуют | данные отсутствуют |
| 17 | 425996.35 | 2228907.51 | данные отсутствуют | данные отсутствуют |
| 18 | 425995.26 | 2228902.78 | данные отсутствуют | данные отсутствуют |
| 19 | 425987.14 | 2228904.67 | данные отсутствуют | данные отсутствуют |
| 20 | 425985.49 | 2228897.63 | данные отсутствуют | данные отсутствуют |
| Государственный регистратор | | | ФГИС ЕГРН | |
| полное наименование должности | | | подпись | |
| | | | инициалы, фамилия | |

М.П.

Выписка из Единого государственного реестра недвижимости об объекте недвижимости
Сведения о частях ¹⁷⁶ земельного участка

| | | | |
|---------------------------------------|--|------------------------|----------------------------|
| Земельный участок | | | |
| (вид объекта недвижимости) | | | |
| Лист № ____ Раздела 4.2 | Всего листов раздела 4.2 : ____ | Всего разделов: ____ | Всего листов выписки: ____ |
| 01.06.2022 № 99/2022/470630985 | | | |
| Кадастровый номер: | | 47:07:0605001:1 | |

| Номер точки | Координаты, м | | Описание закрепления на местности | Средняя квадратическая погрешность определения координат характерных точек границы части земельного участка, м |
|-------------|---------------|------------|-----------------------------------|--|
| | X | Y | | |
| 1 | 2 | 3 | 4 | 5 |
| 21 | 425993.33 | 2228896.02 | данные отсутствуют | данные отсутствуют |
| 22 | 425993.12 | 2228894.98 | данные отсутствуют | данные отсутствуют |
| 23 | 425976.31 | 2228899.99 | данные отсутствуют | данные отсутствуют |
| 24 | 425977.81 | 2228906.73 | данные отсутствуют | данные отсутствуют |
| 25 | 425946.32 | 2228913.77 | данные отсутствуют | данные отсутствуют |
| 26 | 425944.69 | 2228907.02 | данные отсутствуют | данные отсутствуют |
| 27 | 426006.97 | 2228920.32 | данные отсутствуют | данные отсутствуют |
| 28 | 426009.3 | 2228932.69 | данные отсутствуют | данные отсутствуют |
| 29 | 426002.29 | 2228933.98 | данные отсутствуют | данные отсутствуют |
| 30 | 425999.97 | 2228921.54 | данные отсутствуют | данные отсутствуют |
| 31 | 426019.29 | 2228967.3 | данные отсутствуют | данные отсутствуют |
| 32 | 426025.71 | 2228999.22 | данные отсутствуют | данные отсутствуют |
| 33 | 426017.43 | 2229000.89 | данные отсутствуют | данные отсутствуют |
| 34 | 426010.83 | 2228968.98 | данные отсутствуют | данные отсутствуют |
| 35 | 426029.85 | 2229012.6 | данные отсутствуют | данные отсутствуют |
| 36 | 426034.05 | 2229033.57 | данные отсутствуют | данные отсутствуют |
| 37 | 426031.33 | 2229034.09 | данные отсутствуют | данные отсутствуют |

| | | |
|-------------------------------|---------|-------------------|
| Государственный регистратор | | ФГИС ЕГРН |
| полное наименование должности | подпись | инициалы, фамилия |

М.П.

Выписка из Единого государственного реестра недвижимости об объекте недвижимости
Сведения о частях ¹⁷⁷ земельного участка

| | | | |
|---|--|------------------------|----------------------------|
| Земельный участок | | | |
| <small>(вид объекта недвижимости)</small> | | | |
| Лист № ____ Раздела 4.2 | Всего листов раздела 4.2 : ____ | Всего разделов: ____ | Всего листов выписки: ____ |
| 01.06.2022 № 99/2022/470630985 | | | |
| Кадастровый номер: | | 47:07:0605001:1 | |

| Номер точки | Координаты, м | | Описание закрепления на местности | Средняя квадратическая погрешность определения координат характерных точек границы части земельного участка, м |
|-------------|---------------|------------|-----------------------------------|--|
| | X | Y | | |
| 1 | 2 | 3 | 4 | 5 |
| 38 | 426032.37 | 2229038.98 | данные отсутствуют | данные отсутствуют |
| 39 | 426023.57 | 2229040.62 | данные отсутствуют | данные отсутствуют |
| 40 | 426018.25 | 2229014.8 | данные отсутствуют | данные отсутствуют |
| 41 | 426068.58 | 2229012.28 | данные отсутствуют | данные отсутствуют |
| 42 | 426070.47 | 2229021.68 | данные отсутствуют | данные отсутствуют |
| 43 | 426045.35 | 2229027.64 | данные отсутствуют | данные отсутствуют |
| 44 | 426045.11 | 2229026.63 | данные отсутствуют | данные отсутствуют |
| 45 | 426039.33 | 2229028.79 | данные отсутствуют | данные отсутствуют |
| 46 | 426037.4 | 2229018.81 | данные отсутствуют | данные отсутствуют |
| 47 | 426103.38 | 2229008.62 | данные отсутствуют | данные отсутствуют |
| 48 | 426104.68 | 2229014.8 | данные отсутствуют | данные отсутствуют |
| 49 | 426078.29 | 2229020.36 | данные отсутствуют | данные отсутствуют |
| 50 | 426076.98 | 2229013.72 | данные отсутствуют | данные отсутствуют |

| | | |
|-------------------------------|---------|-------------------|
| Государственный регистратор | | ФГИС ЕГРН |
| полное наименование должности | подпись | инициалы, фамилия |

М.П.

Выписка из Единого государственного реестра недвижимости об объекте недвижимости
Сведения о частях земельного участка

| Земельный участок | | | | |
|---|---------------|---------------------------------------|-----------------------------------|--|
| (вид объекта недвижимости) | | | | |
| Лист № ___ Раздела 4.2 | | Всего листов раздела 4.2 : ___ | | Всего разделов: ___ |
| Всего листов выписки: ___ | | | | |
| 01.06.2022 № 99/2022/470630985 | | | | |
| Кадастровый номер: | | | 47:07:0605001:1 | |
| Сведения о характерных точках границы части (частей) земельного участка | | | | |
| Учетный номер части: 9 | | | | |
| Система координат: Местная 167 | | | | |
| Зона № | | | | |
| Номер точки | Координаты, м | | Описание закрепления на местности | Средняя квадратическая погрешность определения координат характерных точек границы части земельного участка, м |
| | X | Y | | |
| 1 | 2 | 3 | 4 | 5 |
| 5 | 426043.78 | 2228884.18 | данные отсутствуют | данные отсутствуют |
| 6 | 426077.49 | 2228876.09 | данные отсутствуют | данные отсутствуют |
| 7 | 426080.48 | 2228888.35 | данные отсутствуют | данные отсутствуют |
| 8 | 426074.35 | 2228889.94 | данные отсутствуют | данные отсутствуют |
| 9 | 426073.3 | 2228885.52 | данные отсутствуют | данные отсутствуют |
| 10 | 426045.68 | 2228892.09 | данные отсутствуют | данные отсутствуют |
| 11 | 426025.71 | 2228882.11 | данные отсутствуют | данные отсутствуют |
| 12 | 426030.13 | 2228899.8 | данные отсутствуют | данные отсутствуют |
| 13 | 426012.55 | 2228903.55 | данные отсутствуют | данные отсутствуют |
| 14 | 426008.42 | 2228885.99 | данные отсутствуют | данные отсутствуют |
| 15 | 425999.23 | 2228893.83 | данные отсутствуют | данные отсутствуют |
| 16 | 426002.1 | 2228906.16 | данные отсутствуют | данные отсутствуют |
| 17 | 425996.35 | 2228907.51 | данные отсутствуют | данные отсутствуют |
| 18 | 425995.26 | 2228902.78 | данные отсутствуют | данные отсутствуют |
| 19 | 425987.14 | 2228904.67 | данные отсутствуют | данные отсутствуют |
| 20 | 425985.49 | 2228897.63 | данные отсутствуют | данные отсутствуют |
| Государственный регистратор | | | ФГИС ЕГРН | |
| полное наименование должности | | | подпись | |
| | | | инициалы, фамилия | |

М.П.

Выписка из Единого государственного реестра недвижимости об объекте недвижимости
Сведения о частях земельного участка

| | | | |
|---------------------------------------|--|------------------------|----------------------------|
| Земельный участок | | | |
| (вид объекта недвижимости) | | | |
| Лист № ____ Раздела 4.2 | Всего листов раздела 4.2 : ____ | Всего разделов: ____ | Всего листов выписки: ____ |
| 01.06.2022 № 99/2022/470630985 | | | |
| Кадастровый номер: | | 47:07:0605001:1 | |

| Номер точки | Координаты, м | | Описание закрепления на местности | Средняя квадратическая погрешность определения координат характерных точек границы части земельного участка, м |
|-------------|---------------|------------|-----------------------------------|--|
| | X | Y | | |
| 1 | 2 | 3 | 4 | 5 |
| 21 | 425993.33 | 2228896.02 | данные отсутствуют | данные отсутствуют |
| 22 | 425993.12 | 2228894.98 | данные отсутствуют | данные отсутствуют |
| 23 | 425976.31 | 2228899.99 | данные отсутствуют | данные отсутствуют |
| 24 | 425977.81 | 2228906.73 | данные отсутствуют | данные отсутствуют |
| 25 | 425946.32 | 2228913.77 | данные отсутствуют | данные отсутствуют |
| 26 | 425944.69 | 2228907.02 | данные отсутствуют | данные отсутствуют |
| 27 | 426006.97 | 2228920.32 | данные отсутствуют | данные отсутствуют |
| 28 | 426009.3 | 2228932.69 | данные отсутствуют | данные отсутствуют |
| 29 | 426002.29 | 2228933.98 | данные отсутствуют | данные отсутствуют |
| 30 | 425999.97 | 2228921.54 | данные отсутствуют | данные отсутствуют |
| 31 | 426019.29 | 2228967.3 | данные отсутствуют | данные отсутствуют |
| 32 | 426025.71 | 2228999.22 | данные отсутствуют | данные отсутствуют |
| 33 | 426017.43 | 2229000.89 | данные отсутствуют | данные отсутствуют |
| 34 | 426010.83 | 2228968.98 | данные отсутствуют | данные отсутствуют |
| 35 | 426029.85 | 2229012.6 | данные отсутствуют | данные отсутствуют |
| 36 | 426034.05 | 2229033.57 | данные отсутствуют | данные отсутствуют |
| 37 | 426031.33 | 2229034.09 | данные отсутствуют | данные отсутствуют |

| | | |
|-------------------------------|---------|-------------------|
| Государственный регистратор | | ФГИС ЕГРН |
| полное наименование должности | подпись | инициалы, фамилия |

М.П.

Выписка из Единого государственного реестра недвижимости об объекте недвижимости
Сведения о частях земельного участка

| | | | |
|---|--|------------------------|----------------------------|
| Земельный участок | | | |
| <small>(вид объекта недвижимости)</small> | | | |
| Лист № ____ Раздела 4.2 | Всего листов раздела 4.2 : ____ | Всего разделов: ____ | Всего листов выписки: ____ |
| 01.06.2022 № 99/2022/470630985 | | | |
| Кадастровый номер: | | 47:07:0605001:1 | |

| Номер точки | Координаты, м | | Описание закрепления на местности | Средняя квадратическая погрешность определения координат характерных точек границы части земельного участка, м |
|-------------|---------------|------------|-----------------------------------|--|
| | X | Y | | |
| 1 | 2 | 3 | 4 | 5 |
| 38 | 426032.37 | 2229038.98 | данные отсутствуют | данные отсутствуют |
| 39 | 426023.57 | 2229040.62 | данные отсутствуют | данные отсутствуют |
| 40 | 426018.25 | 2229014.8 | данные отсутствуют | данные отсутствуют |
| 41 | 426068.58 | 2229012.28 | данные отсутствуют | данные отсутствуют |
| 42 | 426070.47 | 2229021.68 | данные отсутствуют | данные отсутствуют |
| 43 | 426045.35 | 2229027.64 | данные отсутствуют | данные отсутствуют |
| 44 | 426045.11 | 2229026.63 | данные отсутствуют | данные отсутствуют |
| 45 | 426039.33 | 2229028.79 | данные отсутствуют | данные отсутствуют |
| 46 | 426037.4 | 2229018.81 | данные отсутствуют | данные отсутствуют |
| 47 | 426103.38 | 2229008.62 | данные отсутствуют | данные отсутствуют |
| 48 | 426104.68 | 2229014.8 | данные отсутствуют | данные отсутствуют |
| 49 | 426078.29 | 2229020.36 | данные отсутствуют | данные отсутствуют |
| 50 | 426076.98 | 2229013.72 | данные отсутствуют | данные отсутствуют |

| | | |
|-------------------------------|---------|-------------------|
| Государственный регистратор | | ФГИС ЕГРН |
| полное наименование должности | подпись | инициалы, фамилия |

М.П.

Выписка из Единого государственного реестра недвижимости об объекте недвижимости
Сведения о характеристиках объекта недвижимости

На основании запроса от 01.06.2022 г., поступившего на рассмотрение 01.06.2022 г., сообщаем, что согласно записям Единого государственного реестра недвижимости:

| | | | |
|---------------------------------------|-------------------------------------|--------------------------|---------------------------|
| Земельный участок | | | |
| (вид объекта недвижимости) | | | |
| Лист № ___ Раздела 1 | Всего листов раздела 1 : ___ | Всего разделов: ___ | Всего листов выписки: ___ |
| 01.06.2022 № 99/2022/470626946 | | | |
| Кадастровый номер: | | 47:07:0605001:243 | |

| | |
|--|--|
| Номер кадастрового квартала: | 47:07:0605001 |
| Дата присвоения кадастрового номера: | 01.10.2012 |
| Ранее присвоенный государственный учетный номер: | данные отсутствуют |
| Адрес: | Ленинградская область, Всеволожский район, дер. Новосаратовка, центральное отделение |
| Площадь: | 15000 +/- 765кв. м |
| Кадастровая стоимость, руб.: | 90450 |
| Кадастровые номера расположенных в пределах земельного участка объектов недвижимости: | данные отсутствуют |
| Кадастровые номера объектов недвижимости, из которых образован объект недвижимости: | 47:07:0605001:197 |
| Кадастровые номера образованных объектов недвижимости: | данные отсутствуют |
| Сведения о включении объекта недвижимости в состав предприятия как имущественного комплекса: | |

| | | |
|-------------------------------|---------|-------------------|
| Государственный регистратор | | ФГИС ЕГРН |
| полное наименование должности | подпись | инициалы, фамилия |

М.П.

Выписка из Единого государственного реестра недвижимости об объекте недвижимости
Сведения о характеристиках объекта недвижимости

| | | | |
|---------------------------------------|-------------------------------------|--------------------------|---------------------------|
| Земельный участок | | | |
| (вид объекта недвижимости) | | | |
| Лист № ___ Раздела 1 | Всего листов раздела 1 : ___ | Всего разделов: ___ | Всего листов выписки: ___ |
| 01.06.2022 № 99/2022/470626946 | | | |
| Кадастровый номер: | | 47:07:0605001:243 | |

| | |
|--|--|
| Категория земель: | Земли сельскохозяйственного назначения |
| Виды разрешенного использования: | для сельскохозяйственного производства |
| Сведения о кадастровом инженере: | Ершова Елена Васильевна №47-11-0301 |
| Сведения о лесах, водных объектах и об иных природных объектах, расположенных в пределах земельного участка: | данные отсутствуют |
| Сведения о том, что земельный участок полностью или частично расположен в границах зоны с особыми условиями использования территории или территории объекта культурного наследия | данные отсутствуют |
| Сведения о том, что земельный участок расположен в границах особой экономической зоны, территории опережающего социально-экономического развития, зоны территориального развития в Российской Федерации, игровой зоны: | данные отсутствуют |
| Сведения о том, что земельный участок расположен в границах особо охраняемой природной территории, охотничьих угодий, лесничеств, лесопарков: | данные отсутствуют |
| Сведения о результатах проведения государственного земельного надзора: | данные отсутствуют |
| Сведения о расположении земельного участка в границах территории, в отношении которой утвержден проект межевания территории: | данные отсутствуют |

| | | |
|-------------------------------|---------|-------------------|
| Государственный регистратор | | ФГИС ЕГРН |
| полное наименование должности | подпись | инициалы, фамилия |

М.П.

Выписка из Единого государственного реестра недвижимости об объекте недвижимости
Сведения о характеристиках объекта недвижимости

| | | | |
|---------------------------------------|------------------------------------|--------------------------|--------------------------|
| Земельный участок | | | |
| (вид объекта недвижимости) | | | |
| Лист № __ Раздела 1 | Всего листов раздела 1 : __ | Всего разделов: __ | Всего листов выписки: __ |
| 01.06.2022 № 99/2022/470626946 | | | |
| Кадастровый номер: | | 47:07:0605001:243 | |

| | |
|--|--|
| Условный номер земельного участка: | данные отсутствуют |
| Сведения о принятии акта и (или) заключении договора, предусматривающих предоставление в соответствии с земельным законодательством исполнительным органом государственной власти или органом местного самоуправления находящегося в государственной или муниципальной собственности земельного участка для строительства наемного дома социального использования или наемного дома коммерческого использования: | данные отсутствуют |
| Сведения о том, что земельный участок или земельные участки образованы на основании решения об изъятии земельного участка и (или) расположенного на нем объекта недвижимости для государственных или муниципальных нужд: | данные отсутствуют |
| Сведения о том, что земельный участок образован из земель или земельного участка, государственная собственность на которые не разграничена: | данные отсутствуют |
| Сведения о наличии земельного спора о местоположении границ земельных участков: | данные отсутствуют |
| Статус записи об объекте недвижимости: | Сведения об объекте недвижимости имеют статус "актуальные" |
| Особые отметки: | Для данного земельного участка обеспечен доступ посредством земельного участка (земельных участков) с кадастровым номером (кадастровыми номерами) Земли общего пользования. Сведения о видах разрешенного использования имеют статус «Актуальные незасвидетельствованные». Право (ограничение права, обременение объекта недвижимости) зарегистрировано на данный объект недвижимости с видами разрешенного использования отсутствует. Сведения необходимые для заполнения раздела 3.1 отсутствуют. Сведения необходимые для заполнения раздела 4 отсутствуют. Сведения необходимые для заполнения раздела 4.1 отсутствуют. Сведения необходимые для заполнения раздела 4.2 отсутствуют. |
| Получатель выписки: | Кононович Екатерина Юрьевна |

| | | |
|-------------------------------|---------|-------------------|
| Государственный регистратор | | ФГИС ЕГРН |
| полное наименование должности | подпись | инициалы, фамилия |

Выписка из Единого государственного реестра недвижимости об объекте недвижимости
Сведения о зарегистрированных правах

| | |
|---|---|
| Земельный участок | |
| <small>(вид объекта недвижимости)</small> | |
| Лист № <u> </u> Раздела <u>2</u> | Всего листов раздела <u>2</u> : <u> </u> |
| Всего разделов: <u> </u> | |
| Всего листов выписки: <u> </u> | |
| 01.06.2022 № 99/2022/470626946 | |
| Кадастровый номер: | 47:07:0605001:243 |
| 1. Правообладатель (правообладатели): | 1.1. Лавренюк Иван Явдокимович |
| 2. Вид, номер и дата государственной регистрации права: | 2.1. Собственность, № 47-47-12/069/2013-411 от 04.10.2013 |
| 3. Ограничение прав и обременение объекта недвижимости: | не зарегистрировано |
| 4. Договоры участия в долевом строительстве: | не зарегистрировано |
| 5. Заявленные в судебном порядке права требования: | данные отсутствуют |
| 6. Сведения о возражении в отношении зарегистрированного права: | данные отсутствуют |
| 7. Сведения о наличии решения об изъятии объекта недвижимости для государственных и муниципальных нужд: | данные отсутствуют |
| 8. Сведения о невозможности государственной регистрации без личного участия правообладателя или его законного представителя: | |
| 9. Правопритязания и сведения о наличии поступивших, но не рассмотренных заявлений о проведении государственной регистрации права (перехода, прекращения права), ограничения права или обременения объекта недвижимости, сделки в отношении объекта недвижимости: | данные отсутствуют |
| 10. Сведения об осуществлении государственной регистрации сделки, права, ограничения права без необходимого в силу закона согласия третьего лица, органа: | данные отсутствуют |
| 11. Сведения о невозможности государственной регистрации перехода, прекращения, ограничения права на земельный участок из земель сельскохозяйственного назначения: | |

| | | |
|-------------------------------|---------|-------------------|
| Государственный регистратор | | ФГИС ЕГРН |
| полное наименование должности | подпись | инициалы, фамилия |

М.П.

Выписка из Единого государственного реестра недвижимости об объекте недвижимости
Описание местоположения земельного участка

| | | | |
|---------------------------------------|-------------------------------------|--------------------------|---------------------------|
| Земельный участок | | | |
| (вид объекта недвижимости) | | | |
| Лист № ___ Раздела <u>3</u> | Всего листов раздела <u>3</u> : ___ | Всего разделов: ___ | Всего листов выписки: ___ |
| 01.06.2022 № 99/2022/470626946 | | | |
| Кадастровый номер: | | 47:07:0605001:243 | |

| | | | |
|--|-----------------------|--|--|
| План (чертеж, схема) земельного участка | | | |
|  | | | |
| Масштаб 1: данные отсутствуют | Условные обозначения: | | |

| | | |
|-------------------------------|---------|-------------------|
| Государственный регистратор | | ФГИС ЕГРН |
| полное наименование должности | подпись | инициалы, фамилия |

М.П.

Выписка из Единого государственного реестра недвижимости об объекте недвижимости
Описание местоположения земельного участка

| | | | |
|---------------------------------------|---------------------------------------|--------------------------|---------------------------|
| Земельный участок | | | |
| (вид объекта недвижимости) | | | |
| Лист № ___ Раздела 3.2 | Всего листов раздела 3.2 : ___ | Всего разделов: ___ | Всего листов выписки: ___ |
| 01.06.2022 № 99/2022/470626946 | | | |
| Кадастровый номер: | | 47:07:0605001:243 | |

| Сведения о характерных точках границы земельного участка | | | | |
|--|------------|------------|-----------------------------------|---|
| Система координат: Местная 167 | | | | |
| Зона № | | | | |
| Номер точки | Координаты | | Описание закрепления на местности | Средняя квадратическая погрешность определения координат характерных точек границ земельного участка, м |
| | X | Y | | |
| 1 | 2 | 3 | 4 | 5 |
| 1 | 426205.75 | 2228825.55 | данные отсутствуют | данные отсутствуют |
| 2 | 426234.27 | 2228994.92 | данные отсутствуют | данные отсутствуют |
| 3 | 426151.94 | 2229012.15 | данные отсутствуют | данные отсутствуют |
| 4 | 426117.28 | 2228848 | данные отсутствуют | данные отсутствуют |
| 5 | 426116.62 | 2228845.2 | данные отсутствуют | данные отсутствуют |

| | | |
|-------------------------------|---------|-------------------|
| Государственный регистратор | | ФГИС ЕГРН |
| полное наименование должности | подпись | инициалы, фамилия |

М.П.

Выписка из Единого государственного реестра недвижимости об объекте недвижимости
Сведения о характеристиках объекта недвижимости

На основании запроса от 01.06.2022 г., поступившего на рассмотрение 01.06.2022 г., сообщаем, что согласно записям Единого государственного реестра недвижимости:

| | | | |
|---------------------------------------|-------------------------------------|--------------------------|---------------------------|
| Земельный участок | | | |
| (вид объекта недвижимости) | | | |
| Лист № ___ Раздела 1 | Всего листов раздела 1 : ___ | Всего разделов: ___ | Всего листов выписки: ___ |
| 01.06.2022 № 99/2022/470624697 | | | |
| Кадастровый номер: | | 47:07:0605001:411 | |

| | |
|--|--|
| Номер кадастрового квартала: | 47:07:0605001 |
| Дата присвоения кадастрового номера: | 05.08.2014 |
| Ранее присвоенный государственный учетный номер: | данные отсутствуют |
| Адрес: | Ленинградская область, Всеволожский район, дер. Новосаратовка, центральное отделение |
| Площадь: | 473457 +/- 241 кв. м |
| Кадастровая стоимость, руб.: | 326685187.96 |
| Кадастровые номера расположенных в пределах земельного участка объектов недвижимости: | данные отсутствуют |
| Кадастровые номера объектов недвижимости, из которых образован объект недвижимости: | 47:07:0605001:244 |
| Кадастровые номера образованных объектов недвижимости: | данные отсутствуют |
| Сведения о включении объекта недвижимости в состав предприятия как имущественного комплекса: | |

| | | |
|-------------------------------|---------|-------------------|
| Государственный регистратор | | ФГИС ЕГРН |
| полное наименование должности | подпись | инициалы, фамилия |

М.П.

Выписка из Единого государственного реестра недвижимости об объекте недвижимости
Сведения о характеристиках объекта недвижимости

| | | | |
|---------------------------------------|-------------------------------------|--------------------------|---------------------------|
| Земельный участок | | | |
| (вид объекта недвижимости) | | | |
| Лист № ___ Раздела 1 | Всего листов раздела 1 : ___ | Всего разделов: ___ | Всего листов выписки: ___ |
| 01.06.2022 № 99/2022/470624697 | | | |
| Кадастровый номер: | | 47:07:0605001:411 | |

| | |
|--|--|
| Категория земель: | Земли населённых пунктов |
| Виды разрешенного использования: | размещение объектов инженерно-технического обеспечения |
| Сведения о кадастровом инженере: | Кирш Анна Викторовна №47-16-0864 |
| Сведения о лесах, водных объектах и об иных природных объектах, расположенных в пределах земельного участка: | данные отсутствуют |
| Сведения о том, что земельный участок полностью или частично расположен в границах зоны с особыми условиями использования территории или территории объекта культурного наследия | данные отсутствуют |
| Сведения о том, что земельный участок расположен в границах особой экономической зоны, территории опережающего социально-экономического развития, зоны территориального развития в Российской Федерации, игровой зоны: | данные отсутствуют |
| Сведения о том, что земельный участок расположен в границах особо охраняемой природной территории, охотничьих угодий, лесничеств, лесопарков: | данные отсутствуют |
| Сведения о результатах проведения государственного земельного надзора: | данные отсутствуют |
| Сведения о расположении земельного участка в границах территории, в отношении которой утвержден проект межевания территории: | данные отсутствуют |

| | | |
|-------------------------------|---------|-------------------|
| Государственный регистратор | | ФГИС ЕГРН |
| полное наименование должности | подпись | инициалы, фамилия |

М.П.

Выписка из Единого государственного реестра недвижимости об объекте недвижимости
Сведения о характеристиках объекта недвижимости

| | | | |
|---------------------------------------|------------------------------------|--------------------------|--------------------------|
| Земельный участок | | | |
| (вид объекта недвижимости) | | | |
| Лист № __ Раздела 1 | Всего листов раздела 1 : __ | Всего разделов: __ | Всего листов выписки: __ |
| 01.06.2022 № 99/2022/470624697 | | | |
| Кадастровый номер: | | 47:07:0605001:411 | |

| | |
|--|--|
| Условный номер земельного участка: | данные отсутствуют |
| Сведения о принятии акта и (или) заключении договора, предусматривающих предоставление в соответствии с земельным законодательством исполнительным органом государственной власти или органом местного самоуправления находящегося в государственной или муниципальной собственности земельного участка для строительства наемного дома социального использования или наемного дома коммерческого использования: | данные отсутствуют |
| Сведения о том, что земельный участок или земельные участки образованы на основании решения об изъятии земельного участка и (или) расположенного на нем объекта недвижимости для государственных или муниципальных нужд: | данные отсутствуют |
| Сведения о том, что земельный участок образован из земель или земельного участка, государственная собственность на которые не разграничена: | данные отсутствуют |
| Сведения о наличии земельного спора о местоположении границ земельных участков: | данные отсутствуют |
| Статус записи об объекте недвижимости: | Сведения об объекте недвижимости имеют статус "актуальные" |
| Особые отметки: | Граница земельного участка не установлена в соответствии с требованиями земельного законодательства. Посредством данного земельного участка обеспечен доступ к земельному участку (земельным участкам) с кадастровым номером (кадастровыми номерами) 47:07:0605001:1165, 47:07:0605001:1166, 47:07:0605001:1167, 47:07:0605001:1168, 47:07:0605001:1169, 47:07:0605001:1170, 47:07:0605001:1171, 47:07:0605001:1172, 47:07:0605001:1173, 47:07:0605001:1174, 47:07:0605001:1175, 47:07:0605001:1176, 47:07:0605001:1177, 47:07:0605001:1178, 47:07:0605001:1179, 47:07:0605001:1180, 47:07:0605001:1181, 47:07:0605001:1182, 47:07:0605001:1184, 47:07:0605001:1187, 47:07:0605001:1189, 47:07:0605001:1190, 47:07:0605001:1191, 47:07:0605001:1193, 47:07:0605001:1194, 47:07:0605001:1195, 47:07:0605001:1196, 47:07:0605001:1197, 47:07:0605001:1198, 47:07:0605001:1199, 47:07:0605001:1200, 47:07:0605001:1201, 47:07:0605001:457, 47:07:0605001:458, 47:07:0605001:459, 47:07:0605001:460, 47:07:0605001:461, 47:07:0605001:462, 47:07:0605001:463, 47:07:0605001:464, 47:07:0605001:465, 47:07:0605001:466, 47:07:0605001:467, 47:07:0605001:468, 47:07:0605001:469, 47:07:0605001:470, 47:07:0605001:471, 47:07:0605001:472, 47:07:0605001:473, 47:07:0605001:474, 47:07:0605001:475, 47:07:0605001:476, |

| | |
|---------------------|---|
| | 47:07:0605001:477, 47:07:0605001:478, 47:07:0605001:479, 47:07:0605001:480, 47:07:0605001:481, 47:07:0605001:482. Сведения необходимые для заполнения раздела 3.1 отсутствуют. Сведения необходимые для заполнения раздела 3.2 отсутствуют. |
| Получатель выписки: | Кононович Екатерина Юрьевна |

| | | |
|-------------------------------|---------|-------------------|
| Государственный регистратор | | ФГИС ЕГРН |
| полное наименование должности | подпись | инициалы, фамилия |

М.П.

Выписка из Единого государственного реестра недвижимости об объекте недвижимости
Сведения о зарегистрированных правах

| | |
|---|---|
| Земельный участок | |
| <small>(вид объекта недвижимости)</small> | |
| Лист № <u> </u> Раздела <u> 2 </u> | Всего листов раздела <u> 2 </u> : <u> </u> |
| Всего разделов: <u> </u> | |
| Всего листов выписки: <u> </u> | |
| 01.06.2022 № 99/2022/470624697 | |
| Кадастровый номер: | 47:07:0605001:411 |
| 1. Правообладатель (правообладатели): | 1.1. Общества с ограниченной ответственностью "Перспектива Девелопмент", ИНН: 4703162073 |
| 2. Вид, номер и дата государственной регистрации права: | 2.1. Долевая собственность, № 47:07:0605001:411-47/012/2019-1 от 01.04.2019, 38/100 |
| 3. Ограничение прав и обременение объекта недвижимости: | не зарегистрировано |
| 1. Правообладатель (правообладатели): | 1.2. Общество с ограниченной ответственностью "Перспектива плюс", ИНН: 4703162066 |
| 2. Вид, номер и дата государственной регистрации права: | 2.2. Долевая собственность, № 47:07:0605001:411-47/012/2019-2 от 01.04.2019, 5/100 |
| 3. Ограничение прав и обременение объекта недвижимости: | не зарегистрировано |
| 1. Правообладатель (правообладатели): | 1.3. Общество с ограниченной ответственностью "Специализированный застройщик "Сэтл Эстейт", ИНН: 7810733993 |
| 2. Вид, номер и дата государственной регистрации права: | 2.3. Долевая собственность, № 47:07:0605001:411-47/053/2021-5 от 06.07.2021, 57/100 |
| 3. Ограничение прав и обременение объекта недвижимости: | не зарегистрировано |
| 4. Договоры участия в долевом строительстве: | не зарегистрировано |
| 5. Заявленные в судебном порядке права требования: | данные отсутствуют |
| 6. Сведения о возражении в отношении зарегистрированного права: | данные отсутствуют |
| 7. Сведения о наличии решения об изъятии объекта недвижимости для государственных и муниципальных нужд: | данные отсутствуют |
| 8. Сведения о невозможности государственной регистрации без личного участия правообладателя или его законного представителя: | |
| 9. Правопритязания и сведения о наличии поступивших, но не рассмотренных заявлений о проведении государственной регистрации права (перехода, прекращения права), ограничения права или обременения объекта недвижимости, сделки в отношении объекта недвижимости: | данные отсутствуют |
| 10. Сведения об осуществлении государственной регистрации сделки, права, ограничения права без необходимого в силу закона согласия третьего лица, органа: | данные отсутствуют |
| 11. Сведения о невозможности государственной регистрации перехода, прекращения, ограничения права на земельный участок из земель сельскохозяйственного назначения: | |

| | | |
|-------------------------------|---------|-------------------|
| полное наименование должности | подпись | инициалы, фамилия |
|-------------------------------|---------|-------------------|

М.П.

Выписка из Единого государственного реестра недвижимости об объекте недвижимости
194
Описание местоположения земельного участка

| | | | |
|---------------------------------------|------------------------------------|--------------------------|--------------------------|
| Земельный участок | | | |
| (вид объекта недвижимости) | | | |
| Лист № __ Раздела 3 | Всего листов раздела 3 : __ | Всего разделов: __ | Всего листов выписки: __ |
| 01.06.2022 № 99/2022/470624697 | | | |
| Кадастровый номер: | | 47:07:0605001:411 | |

| | | | |
|---|-----------------------|--|--|
| План (чертеж, схема) земельного участка | | | |
| | | | |
| Масштаб 1: данные отсутствуют | Условные обозначения: | | |

| | | |
|-------------------------------|---------|-------------------|
| Государственный регистратор | | ФГИС ЕГРН |
| полное наименование должности | подпись | инициалы, фамилия |

М.П.

Выписка из Единого государственного реестра недвижимости об объекте недвижимости
Сведения о частях земельного участка

| | | | |
|---------------------------------------|-------------------------------------|--------------------------|---------------------------|
| Земельный участок | | | |
| (вид объекта недвижимости) | | | |
| Лист № ___ Раздела 4 | Всего листов раздела 4 : ___ | Всего разделов: ___ | Всего листов выписки: ___ |
| 01.06.2022 № 99/2022/470624697 | | | |
| Кадастровый номер: | | 47:07:0605001:411 | |


| | | | |
|--|-----------------------|---|--|
| План (чертеж, схема) части земельного участка | | Учетный номер части: 47:07:0605001:411/1 | |
|  | | | |
| Масштаб 1: данные отсутствуют | Условные обозначения: | | |

| | | |
|-------------------------------|---------|-------------------|
| Государственный регистратор | | ФГИС ЕГРН |
| полное наименование должности | подпись | инициалы, фамилия |

М.П.

Выписка из Единого государственного реестра недвижимости об объекте недвижимости
Сведения о частях земельного участка

| | | | |
|---------------------------------------|------------------------------------|--------------------------|--------------------------|
| Земельный участок | | | |
| (вид объекта недвижимости) | | | |
| Лист № __ Раздела 4 | Всего листов раздела 4 : __ | Всего разделов: __ | Всего листов выписки: __ |
| 01.06.2022 № 99/2022/470624697 | | | |
| Кадастровый номер: | | 47:07:0605001:411 | |


| | |
|---|---|
| План (чертеж, схема) части земельного участка | Учетный номер части: 47:07:0605001:411/2 |
|  | |
| Масштаб 1: данные отсутствуют | Условные обозначения: |

| | | |
|-------------------------------|---------|-------------------|
| Государственный регистратор | | ФГИС ЕГРН |
| полное наименование должности | подпись | инициалы, фамилия |

М.П.

Выписка из Единого государственного реестра недвижимости об объекте недвижимости
Сведения о частях земельного участка

| | | | |
|---------------------------------------|------------------------------------|--------------------------|--------------------------|
| Земельный участок | | | |
| (вид объекта недвижимости) | | | |
| Лист № __ Раздела 4 | Всего листов раздела 4 : __ | Всего разделов: __ | Всего листов выписки: __ |
| 01.06.2022 № 99/2022/470624697 | | | |
| Кадастровый номер: | | 47:07:0605001:411 | |


| | |
|---|---|
| План (чертеж, схема) части земельного участка | Учетный номер части: 47:07:0605001:411/8 |
|  | |
| Масштаб 1: данные отсутствуют | Условные обозначения: |

| | | |
|-------------------------------|---------|-------------------|
| Государственный регистратор | | ФГИС ЕГРН |
| полное наименование должности | подпись | инициалы, фамилия |

М.П.

Выписка из Единого государственного реестра недвижимости об объекте недвижимости
Сведения о частях земельного участка

| | | | |
|---------------------------------------|------------------------------------|--------------------------|--------------------------|
| Земельный участок | | | |
| (вид объекта недвижимости) | | | |
| Лист № __ Раздела 4 | Всего листов раздела 4 : __ | Всего разделов: __ | Всего листов выписки: __ |
| 01.06.2022 № 99/2022/470624697 | | | |
| Кадастровый номер: | | 47:07:0605001:411 | |


| | |
|--|---|
| План (чертеж, схема) части земельного участка | Учетный номер части: 47:07:0605001:411/9 |
|  | |
| Масштаб 1: данные отсутствуют | Условные обозначения: |

| | | |
|-------------------------------|---------|-------------------|
| Государственный регистратор | | ФГИС ЕГРН |
| полное наименование должности | подпись | инициалы, фамилия |

М.П.

Выписка из Единого государственного реестра недвижимости об объекте недвижимости
Сведения о частях земельного участка

| | | | |
|---------------------------------------|------------------------------------|--------------------------|--------------------------|
| Земельный участок | | | |
| (вид объекта недвижимости) | | | |
| Лист № __ Раздела 4 | Всего листов раздела 4 : __ | Всего разделов: __ | Всего листов выписки: __ |
| 01.06.2022 № 99/2022/470624697 | | | |
| Кадастровый номер: | | 47:07:0605001:411 | |

| | |
|--|--|
| План (чертеж, схема) части земельного участка | Учетный номер части: 47:07:0605001:411/10 |
|  | |
| Масштаб 1: данные отсутствуют | Условные обозначения: |

| | | |
|-------------------------------|---------|-------------------|
| Государственный регистратор | | ФГИС ЕГРН |
| полное наименование должности | подпись | инициалы, фамилия |

М.П.

Выписка из Единого государственного реестра недвижимости об объекте недвижимости
Сведения о частях земельного участка

| | | | |
|---------------------------------------|------------------------------------|--------------------------|--------------------------|
| Земельный участок | | | |
| (вид объекта недвижимости) | | | |
| Лист № __ Раздела 4 | Всего листов раздела 4 : __ | Всего разделов: __ | Всего листов выписки: __ |
| 01.06.2022 № 99/2022/470624697 | | | |
| Кадастровый номер: | | 47:07:0605001:411 | |

| | |
|--|--|
| План (чертеж, схема) части земельного участка | Учетный номер части: 47:07:0605001:411/11 |
|  | |
| Масштаб 1: данные отсутствуют | Условные обозначения: |

| | | |
|-------------------------------|---------|-------------------|
| Государственный регистратор | | ФГИС ЕГРН |
| полное наименование должности | подпись | инициалы, фамилия |

М.П.

Выписка из Единого государственного реестра недвижимости об объекте недвижимости
Сведения о частях земельного участка

| | | | |
|---------------------------------------|------------------------------------|--------------------------|--------------------------|
| Земельный участок | | | |
| (вид объекта недвижимости) | | | |
| Лист № __ Раздела 4 | Всего листов раздела 4 : __ | Всего разделов: __ | Всего листов выписки: __ |
| 01.06.2022 № 99/2022/470624697 | | | |
| Кадастровый номер: | | 47:07:0605001:411 | |

| | |
|---|--|
| План (чертеж, схема) части земельного участка | Учетный номер части: 47:07:0605001:411/12 |
| | |
| Масштаб 1: данные отсутствуют | Условные обозначения: |

| | | |
|-------------------------------|---------|-------------------|
| Государственный регистратор | | ФГИС ЕГРН |
| полное наименование должности | подпись | инициалы, фамилия |

М.П.

Выписка из Единого государственного реестра недвижимости об объекте недвижимости
Сведения о частях земельного участка

| | | | |
|---------------------------------------|--------------------------------------|--------------------------|--------------------------|
| Земельный участок | | | |
| (вид объекта недвижимости) | | | |
| Лист № __ Раздела 4.1 | Всего листов раздела 4.1 : __ | Всего разделов: __ | Всего листов выписки: __ |
| 01.06.2022 № 99/2022/470624697 | | | |
| Кадастровый номер: | | 47:07:0605001:411 | |

| Учетный номер части | Площадь (м ²) | Содержание ограничения в использовании или ограничения права на объект недвижимости или обременения объекта недвижимости |
|---------------------|---------------------------|--|
| 1 | 2 | 3 |
| 1 | 4611 | Ограничения прав на земельный участок, предусмотренные статьями 56, 56.1 Земельного кодекса Российской Федерации |
| 2 | 16308 | Ограничения прав на земельный участок, предусмотренные статьями 56, 56.1 Земельного кодекса Российской Федерации |
| 8 | 37073 | |
| 9 | 212 | |
| 10 | 214 | |
| 11 | 9438 | |
| 12 | 9137 | |

| | | |
|-------------------------------|---------|-------------------|
| Государственный регистратор | | ФГИС ЕГРН |
| полное наименование должности | подпись | инициалы, фамилия |

М.П.

Выписка из Единого государственного реестра недвижимости об объекте недвижимости
Сведения о частях земельного участка

| Земельный участок | | | | |
|---|---------------|---------------------------------------|-----------------------------------|--|
| (вид объекта недвижимости) | | | | |
| Лист № ___ Раздела 4.2 | | Всего листов раздела 4.2 : ___ | | Всего разделов: ___ |
| Всего листов выписки: ___ | | | | |
| 01.06.2022 № 99/2022/470624697 | | | | |
| Кадастровый номер: | | | 47:07:0605001:411 | |
| Сведения о характерных точках границы части (частей) земельного участка | | | | |
| Учетный номер части: 1 | | | | |
| Система координат: Местная 167 | | | | |
| Зона № | | | | |
| Номер точки | Координаты, м | | Описание закрепления на местности | Средняя квадратическая погрешность определения координат характерных точек границы части земельного участка, м |
| | X | Y | | |
| 1 | 2 | 3 | 4 | 5 |
| 1 | 427546.58 | 2228011.8 | данные отсутствуют | данные отсутствуют |
| 2 | 427548.56 | 2228014.01 | данные отсутствуют | данные отсутствуют |
| 2 | 427548.56 | 2228014.01 | данные отсутствуют | данные отсутствуют |
| 3 | 427461.71 | 2228009.08 | данные отсутствуют | данные отсутствуют |
| 3 | 427461.71 | 2228009.08 | данные отсутствуют | данные отсутствуют |
| 4 | 427460.17 | 2228116.79 | данные отсутствуют | данные отсутствуют |
| 4 | 427460.17 | 2228116.79 | данные отсутствуют | данные отсутствуют |
| 5 | 427425.21 | 2228115.06 | данные отсутствуют | данные отсутствуют |
| 5 | 427425.21 | 2228115.06 | данные отсутствуют | данные отсутствуют |
| 6 | 427426.95 | 2228007.11 | данные отсутствуют | данные отсутствуют |
| 6 | 427426.95 | 2228007.11 | данные отсутствуют | данные отсутствуют |
| 7 | 427393.14 | 2228005.2 | данные отсутствуют | данные отсутствуют |
| 7 | 427393.14 | 2228005.2 | данные отсутствуют | данные отсутствуют |
| 8 | 427081.89 | 2228013.28 | данные отсутствуют | данные отсутствуют |
| 8 | 427081.89 | 2228013.28 | данные отсутствуют | данные отсутствуют |
| 9 | 427073.38 | 2228011.33 | данные отсутствуют | данные отсутствуют |
| Государственный регистратор | | | ФГИС ЕГРН | |
| полное наименование должности | | | подпись | |
| | | | инициалы, фамилия | |

М.П.

Выписка из Единого государственного реестра недвижимости об объекте недвижимости
Сведения о частях земельного участка

| | | | |
|---|--|--------------------------|----------------------------|
| Земельный участок | | | |
| <small>(вид объекта недвижимости)</small> | | | |
| Лист № ____ Раздела 4.2 | Всего листов раздела 4.2 : ____ | Всего разделов: ____ | Всего листов выписки: ____ |
| 01.06.2022 № 99/2022/470624697 | | | |
| Кадастровый номер: | | 47:07:0605001:411 | |

| Номер точки | Координаты, м | | Описание закрепления на местности | Средняя квадратическая погрешность определения координат характерных точек границы части земельного участка, м |
|-------------|---------------|------------|-----------------------------------|--|
| | X | Y | | |
| 1 | 2 | 3 | 4 | 5 |
| 10 | 427387.3 | 2228003.72 | данные отсутствуют | данные отсутствуют |
| 11 | 425467.69 | 2227185.34 | данные отсутствуют | данные отсутствуют |
| 12 | 425836.91 | 2227379.76 | данные отсутствуют | данные отсутствуют |
| 13 | 426054.85 | 2227493.55 | данные отсутствуют | данные отсутствуют |
| 14 | 426504.61 | 2227728.29 | данные отсутствуют | данные отсутствуют |
| 15 | 427015.88 | 2227995.56 | данные отсутствуют | данные отсутствуют |
| 16 | 426731.07 | 2227849.25 | данные отсутствуют | данные отсутствуют |
| 16 | 426731.07 | 2227849.25 | данные отсутствуют | данные отсутствуют |
| 17 | 426412.8 | 2227682.81 | данные отсутствуют | данные отсутствуют |
| 17 | 426412.8 | 2227682.81 | данные отсутствуют | данные отсутствуют |
| 18 | 426372.21 | 2227770.8 | данные отсутствуют | данные отсутствуют |
| 19 | 426332.14 | 2227750.23 | данные отсутствуют | данные отсутствуют |
| 20 | 426372.87 | 2227661.93 | данные отсутствуют | данные отсутствуют |
| 20 | 426372.87 | 2227661.93 | данные отсутствуют | данные отсутствуют |
| 21 | 426119.04 | 2227529.24 | данные отсутствуют | данные отсутствуют |
| 22 | 425601.24 | 2227258.51 | данные отсутствуют | данные отсутствуют |
| 22 | 425601.24 | 2227258.51 | данные отсутствуют | данные отсутствуют |

| | | |
|-------------------------------|---------|-------------------|
| Государственный регистратор | | ФГИС ЕГРН |
| полное наименование должности | подпись | инициалы, фамилия |

М.П.

Выписка из Единого государственного реестра недвижимости об объекте недвижимости
Сведения о частях земельного участка

| | | | |
|---|--|--------------------------|----------------------------|
| Земельный участок | | | |
| <small>(вид объекта недвижимости)</small> | | | |
| Лист № ____ Раздела 4.2 | Всего листов раздела 4.2 : ____ | Всего разделов: ____ | Всего листов выписки: ____ |
| 01.06.2022 № 99/2022/470624697 | | | |
| Кадастровый номер: | | 47:07:0605001:411 | |

| Номер точки | Координаты, м | | Описание закрепления на местности | Средняя квадратическая погрешность определения координат характерных точек границы части земельного участка, м |
|-------------|---------------|------------|-----------------------------------|--|
| | X | Y | | |
| 1 | 2 | 3 | 4 | 5 |
| 23 | 425497.03 | 2227322 | данные отсутствуют | данные отсутствуют |
| 24 | 425485.98 | 2227316.35 | данные отсутствуют | данные отсутствуют |
| 25 | 425468.57 | 2227193.88 | данные отсутствуют | данные отсутствуют |
| 26 | 426351.77 | 2227707.67 | данные отсутствуют | данные отсутствуют |
| 27 | 425550.96 | 2227289.14 | данные отсутствуют | данные отсутствуют |
| 28 | 425476.53 | 2227250.27 | данные отсутствуют | данные отсутствуют |
| 29 | 425468.49 | 2227193.76 | данные отсутствуют | данные отсутствуют |
| 30 | 425467.61 | 2227185.23 | данные отсутствуют | данные отсутствуют |
| 31 | 425466.66 | 2227174.62 | данные отсутствуют | данные отсутствуют |
| 32 | 425494.6 | 2227189.2 | данные отсутствуют | данные отсутствуют |
| 33 | 425805.13 | 2227351.38 | данные отсутствуют | данные отсутствуют |
| 34 | 426122.15 | 2227516.73 | данные отсутствуют | данные отсутствуют |
| 35 | 426427.38 | 2227676.75 | данные отсутствуют | данные отсутствуют |
| 36 | 426734.38 | 2227836.83 | данные отсутствуют | данные отсутствуют |
| 37 | 427049.69 | 2228002.25 | данные отсутствуют | данные отсутствуют |
| 38 | 427387.83 | 2227993.38 | данные отсутствуют | данные отсутствуют |
| 39 | 427536.69 | 2228000.78 | данные отсутствуют | данные отсутствуют |

| | | |
|-------------------------------|---------|-------------------|
| Государственный регистратор | | ФГИС ЕГРН |
| полное наименование должности | подпись | инициалы, фамилия |

М.П.

Выписка из Единого государственного реестра недвижимости об объекте недвижимости
Сведения о частях земельного участка

| | | | |
|---------------------------------------|--|--------------------------|----------------------------|
| Земельный участок | | | |
| (вид объекта недвижимости) | | | |
| Лист № ____ Раздела 4.2 | Всего листов раздела 4.2 : ____ | Всего разделов: ____ | Всего листов выписки: ____ |
| 01.06.2022 № 99/2022/470624697 | | | |
| Кадастровый номер: | | 47:07:0605001:411 | |

| Номер точки | Координаты, м | | Описание закрепления на местности | Средняя квадратическая погрешность определения координат характерных точек границы части земельного участка, м |
|-------------|---------------|------------|-----------------------------------|--|
| | X | Y | | |
| 1 | 2 | 3 | 4 | 5 |
| 40 | 427546.48 | 2228011.67 | данные отсутствуют | данные отсутствуют |
| 41 | 427460.99 | 2228059.67 | данные отсутствуют | данные отсутствуют |
| 41 | 427460.99 | 2228059.67 | данные отсутствуют | данные отсутствуют |
| 42 | 427426.13 | 2228057.95 | данные отсутствуют | данные отсутствуют |
| 42 | 427426.13 | 2228057.95 | данные отсутствуют | данные отсутствуют |
| 43 | 427025.21 | 2228000.34 | данные отсутствуют | данные отсутствуют |
| 44 | 426391.68 | 2227728.59 | данные отсутствуют | данные отсутствуют |
| 45 | 425940.48 | 2227435.87 | данные отсутствуют | данные отсутствуют |
| 45 | 425940.48 | 2227435.87 | данные отсутствуют | данные отсутствуют |
| 46 | 425938.58 | 2227434.87 | данные отсутствуют | данные отсутствуют |
| 46 | 425938.58 | 2227434.87 | данные отсутствуют | данные отсутствуют |
| 47 | 425939.03 | 2227430.53 | данные отсутствуют | данные отсутствуют |
| 47 | 425939.03 | 2227430.53 | данные отсутствуют | данные отсутствуют |
| 48 | 425939.95 | 2227421.76 | данные отсутствуют | данные отсутствуют |
| 48 | 425939.95 | 2227421.76 | данные отсутствуют | данные отсутствуют |
| 49 | 425941.14 | 2227418.46 | данные отсутствуют | данные отсутствуют |
| 49 | 425941.14 | 2227418.46 | данные отсутствуют | данные отсутствуют |

| | | |
|-------------------------------|---------|-------------------|
| Государственный регистратор | | ФГИС ЕГРН |
| полное наименование должности | подпись | инициалы, фамилия |

М.П.

Выписка из Единого государственного реестра недвижимости об объекте недвижимости
Сведения о частях ²⁰⁷ земельного участка

| | | | |
|---|--|--------------------------|----------------------------|
| Земельный участок | | | |
| <small>(вид объекта недвижимости)</small> | | | |
| Лист № ____ Раздела 4.2 | Всего листов раздела 4.2 : ____ | Всего разделов: ____ | Всего листов выписки: ____ |
| 01.06.2022 № 99/2022/470624697 | | | |
| Кадастровый номер: | | 47:07:0605001:411 | |

| Номер точки | Координаты, м | | Описание закрепления на местности | Средняя квадратическая погрешность определения координат характерных точек границы части земельного участка, м |
|-------------|---------------|------------|-----------------------------------|--|
| | X | Y | | |
| 1 | 2 | 3 | 4 | 5 |
| 50 | 425953.62 | 2227399.86 | данные отсутствуют | данные отсутствуют |
| 50 | 425953.62 | 2227399.86 | данные отсутствуют | данные отсутствуют |
| 51 | 425957.48 | 2227393.99 | данные отсутствуют | данные отсутствуют |
| 51 | 425957.48 | 2227393.99 | данные отсутствуют | данные отсутствуют |
| 52 | 425959.27 | 2227394.92 | данные отсутствуют | данные отсутствуют |
| 52 | 425959.27 | 2227394.92 | данные отсутствуют | данные отсутствуют |
| 53 | 425955.29 | 2227400.97 | данные отсутствуют | данные отсутствуют |
| 53 | 425955.29 | 2227400.97 | данные отсутствуют | данные отсутствуют |
| 54 | 425942.96 | 2227419.33 | данные отсутствуют | данные отсутствуют |
| 54 | 425942.96 | 2227419.33 | данные отсутствуют | данные отсутствуют |
| 55 | 425941.91 | 2227422.21 | данные отсутствуют | данные отсутствуют |
| 55 | 425941.91 | 2227422.21 | данные отсутствуют | данные отсутствуют |
| 56 | 425941.01 | 2227430.74 | данные отсутствуют | данные отсутствуют |
| 56 | 425941.01 | 2227430.74 | данные отсутствуют | данные отсутствуют |
| 57 | 425890.96 | 2228126.31 | данные отсутствуют | данные отсутствуют |
| 58 | 425889.04 | 2228126.67 | данные отсутствуют | данные отсутствуют |
| 59 | 425885.26 | 2228070.63 | данные отсутствуют | данные отсутствуют |

| | | |
|-------------------------------|---------|-------------------|
| Государственный регистратор | | ФГИС ЕГРН |
| полное наименование должности | подпись | инициалы, фамилия |

М.П.

Выписка из Единого государственного реестра недвижимости об объекте недвижимости
Сведения о частях земельного участка

| | | | |
|---|--|--------------------------|----------------------------|
| Земельный участок | | | |
| <small>(вид объекта недвижимости)</small> | | | |
| Лист № ____ Раздела 4.2 | Всего листов раздела 4.2 : ____ | Всего разделов: ____ | Всего листов выписки: ____ |
| 01.06.2022 № 99/2022/470624697 | | | |
| Кадастровый номер: | | 47:07:0605001:411 | |

| Номер точки | Координаты, м | | Описание закрепления на местности | Средняя квадратическая погрешность определения координат характерных точек границы части земельного участка, м |
|-------------------------------|---------------|------------|-----------------------------------|--|
| | X | Y | | |
| 1 | 2 | 3 | 4 | 5 |
| 59 | 425885.26 | 2228070.63 | данные отсутствуют | данные отсутствуют |
| 60 | 425884.94 | 2228065.41 | данные отсутствуют | данные отсутствуют |
| 60 | 425884.94 | 2228065.41 | данные отсутствуют | данные отсутствуют |
| 61 | 425887.01 | 2228066.54 | данные отсутствуют | данные отсутствуют |
| 61 | 425887.01 | 2228066.54 | данные отсутствуют | данные отсутствуют |
| 62 | 425887.25 | 2228070.51 | данные отсутствуют | данные отсутствуют |
| 62 | 425887.25 | 2228070.51 | данные отсутствуют | данные отсутствуют |
| 63 | 425941.94 | 2227417.14 | данные отсутствуют | данные отсутствуют |
| 64 | 425945.78 | 2227411.45 | данные отсутствуют | данные отсутствуют |
| 65 | 425947.43 | 2227412.58 | данные отсутствуют | данные отсутствуют |
| 66 | 425943.63 | 2227418.21 | данные отсутствуют | данные отсутствуют |
| 67 | 425890.95 | 2228126.31 | данные отсутствуют | данные отсутствуют |
| 68 | 425888.98 | 2228126.68 | данные отсутствуют | данные отсутствуют |
| 69 | 425888.7 | 2228125.39 | данные отсутствуют | данные отсутствуют |
| 70 | 425886.91 | 2228097.65 | данные отсутствуют | данные отсутствуют |
| 71 | 425888.91 | 2228097.53 | данные отсутствуют | данные отсутствуют |
| 72 | 425890.69 | 2228125.11 | данные отсутствуют | данные отсутствуют |
| Государственный регистратор | | | | ФГИС ЕГРН |
| полное наименование должности | | | подпись | инициалы, фамилия |

М.П.

Выписка из Единого государственного реестра недвижимости об объекте недвижимости
Сведения о частях земельного участка

| | | | |
|---------------------------------------|--|--------------------------|----------------------------|
| Земельный участок | | | |
| (вид объекта недвижимости) | | | |
| Лист № ____ Раздела 4.2 | Всего листов раздела 4.2 : ____ | Всего разделов: ____ | Всего листов выписки: ____ |
| 01.06.2022 № 99/2022/470624697 | | | |
| Кадастровый номер: | | 47:07:0605001:411 | |

| Номер точки | Координаты, м | | Описание закрепления на местности | Средняя квадратическая погрешность определения координат характерных точек границы части земельного участка, м |
|-------------|---------------|------------|-----------------------------------|--|
| | X | Y | | |
| 1 | 2 | 3 | 4 | 5 |
| 73 | 427461.24 | 2228041.96 | данные отсутствуют | данные отсутствуют |
| 74 | 427460.34 | 2228104.78 | данные отсутствуют | данные отсутствуют |
| 75 | 427425.4 | 2228102.97 | данные отсутствуют | данные отсутствуют |
| 76 | 427426.42 | 2228040.16 | данные отсутствуют | данные отсутствуют |
| 77 | 426337.03 | 2227739.64 | данные отсутствуют | данные отсутствуют |
| 78 | 426363.35 | 2227682.58 | данные отсутствуют | данные отсутствуют |
| 79 | 426403.41 | 2227703.17 | данные отсутствуют | данные отсутствуют |
| 80 | 426377.09 | 2227760.23 | данные отсутствуют | данные отсутствуют |
| 81 | 425572.39 | 2227276.09 | данные отсутствуют | данные отсутствуют |
| 82 | 425509.52 | 2227314.39 | данные отсутствуют | данные отсутствуют |
| 83 | 425483.76 | 2227301.17 | данные отсутствуют | данные отсутствуют |
| 84 | 425472.94 | 2227225.05 | данные отсутствуют | данные отсутствуют |
| 85 | 426322.19 | 2227771.52 | данные отсутствуют | данные отсутствуют |
| 86 | 426327.98 | 2227759.26 | данные отсутствуют | данные отсутствуют |
| 87 | 426354.83 | 2227701.04 | данные отсутствуют | данные отсутствуют |
| 88 | 426394.93 | 2227721.56 | данные отсутствуют | данные отсутствуют |
| 89 | 426368.05 | 2227779.83 | данные отсутствуют | данные отсутствуют |

| | | |
|-------------------------------|---------|-------------------|
| Государственный регистратор | | ФГИС ЕГРН |
| полное наименование должности | подпись | инициалы, фамилия |

М.П.

Выписка из Единого государственного реестра недвижимости об объекте недвижимости
Сведения о частях земельного участка

| | | | |
|---------------------------------------|--|--------------------------|----------------------------|
| Земельный участок | | | |
| (вид объекта недвижимости) | | | |
| Лист № ____ Раздела 4.2 | Всего листов раздела 4.2 : ____ | Всего разделов: ____ | Всего листов выписки: ____ |
| 01.06.2022 № 99/2022/470624697 | | | |
| Кадастровый номер: | | 47:07:0605001:411 | |

| Номер точки | Координаты, м | | Описание закрепления на местности | Средняя квадратическая погрешность определения координат характерных точек границы части земельного участка, м |
|-------------|---------------|------------|-----------------------------------|--|
| | X | Y | | |
| 1 | 2 | 3 | 4 | 5 |
| 90 | 426362.29 | 2227792.04 | данные отсутствуют | данные отсутствуют |
| 91 | 425551.5 | 2227288.82 | данные отсутствуют | данные отсутствуют |
| 92 | 425487.54 | 2227327.78 | данные отсутствуют | данные отсутствуют |
| 93 | 425485.91 | 2227316.28 | данные отсутствуют | данные отсутствуют |
| 94 | 425477.46 | 2227256.87 | данные отсутствуют | данные отсутствуют |
| 95 | 425497.96 | 2227262.19 | данные отсутствуют | данные отсутствуют |
| 96 | 425501.1 | 2227263.18 | данные отсутствуют | данные отсутствуют |
| 97 | 425504.1 | 2227264.53 | данные отсутствуют | данные отсутствуют |
| 98 | 427460.95 | 2228062.72 | данные отсутствуют | данные отсутствуют |
| 99 | 427460.05 | 2228125.21 | данные отсутствуют | данные отсутствуют |
| 100 | 427459.95 | 2228132.11 | данные отсутствуют | данные отсутствуют |
| 101 | 427459.83 | 2228140.35 | данные отсутствуют | данные отсутствуют |
| 102 | 427424.85 | 2228138.63 | данные отсутствуют | данные отсутствуют |
| 103 | 427425.07 | 2228123.43 | данные отсутствуют | данные отсутствуют |
| 104 | 427426.08 | 2228061.01 | данные отсутствуют | данные отсутствуют |
| 105 | 427654.45 | 2228135.11 | данные отсутствуют | данные отсутствуют |
| 106 | 427663.7 | 2228150.34 | данные отсутствуют | данные отсутствуют |

| | | |
|-------------------------------|---------|-------------------|
| Государственный регистратор | | ФГИС ЕГРН |
| полное наименование должности | подпись | инициалы, фамилия |

М.П.

Выписка из Единого государственного реестра недвижимости об объекте недвижимости
Сведения о частях земельного участка

| | | | |
|---------------------------------------|---------------------------------------|--------------------------|---------------------------|
| Земельный участок | | | |
| (вид объекта недвижимости) | | | |
| Лист № ___ Раздела 4.2 | Всего листов раздела 4.2 : ___ | Всего разделов: ___ | Всего листов выписки: ___ |
| 01.06.2022 № 99/2022/470624697 | | | |
| Кадастровый номер: | | 47:07:0605001:411 | |

| Номер точки | Координаты, м | | Описание закрепления на местности | Средняя квадратическая погрешность определения координат характерных точек границы части земельного участка, м |
|-------------|---------------|------------|-----------------------------------|--|
| | X | Y | | |
| 1 | 2 | 3 | 4 | 5 |
| 107 | 427637.78 | 2228149.07 | данные отсутствуют | данные отсутствуют |
| 108 | 427637.99 | 2228134.27 | данные отсутствуют | данные отсутствуют |

| | | |
|-------------------------------|---------|-------------------|
| Государственный регистратор | | ФГИС ЕГРН |
| полное наименование должности | подпись | инициалы, фамилия |

М.П.

Выписка из Единого государственного реестра недвижимости об объекте недвижимости
Сведения о частях земельного участка

| Земельный участок | | | | | |
|---|---------------|---------------------------------------|-----------------------------------|--|---------------------------|
| (вид объекта недвижимости) | | | | | |
| Лист № ___ Раздела 4.2 | | Всего листов раздела 4.2 : ___ | | Всего разделов: ___ | Всего листов выписки: ___ |
| 01.06.2022 № 99/2022/470624697 | | | | | |
| Кадастровый номер: | | | 47:07:0605001:411 | | |
| Сведения о характерных точках границы части (частей) земельного участка | | | | | |
| Учетный номер части: 2 | | | | | |
| Система координат: Местная 167 | | | | | |
| Зона № | | | | | |
| Номер точки | Координаты, м | | Описание закрепления на местности | Средняя квадратическая погрешность определения координат характерных точек границы части земельного участка, м | |
| | X | Y | | | |
| 1 | 2 | 3 | 4 | 5 | |
| 1 | 427546.58 | 2228011.8 | данные отсутствуют | данные отсутствуют | |
| 2 | 427548.56 | 2228014.01 | данные отсутствуют | данные отсутствуют | |
| 2 | 427548.56 | 2228014.01 | данные отсутствуют | данные отсутствуют | |
| 3 | 427461.71 | 2228009.08 | данные отсутствуют | данные отсутствуют | |
| 3 | 427461.71 | 2228009.08 | данные отсутствуют | данные отсутствуют | |
| 4 | 427460.17 | 2228116.79 | данные отсутствуют | данные отсутствуют | |
| 4 | 427460.17 | 2228116.79 | данные отсутствуют | данные отсутствуют | |
| 5 | 427425.21 | 2228115.06 | данные отсутствуют | данные отсутствуют | |
| 5 | 427425.21 | 2228115.06 | данные отсутствуют | данные отсутствуют | |
| 6 | 427426.95 | 2228007.11 | данные отсутствуют | данные отсутствуют | |
| 6 | 427426.95 | 2228007.11 | данные отсутствуют | данные отсутствуют | |
| 7 | 427393.14 | 2228005.2 | данные отсутствуют | данные отсутствуют | |
| 7 | 427393.14 | 2228005.2 | данные отсутствуют | данные отсутствуют | |
| 8 | 427081.89 | 2228013.28 | данные отсутствуют | данные отсутствуют | |
| 8 | 427081.89 | 2228013.28 | данные отсутствуют | данные отсутствуют | |
| 9 | 427073.38 | 2228011.33 | данные отсутствуют | данные отсутствуют | |
| Государственный регистратор | | | ФГИС ЕГРН | | |
| полное наименование должности | | | подпись | | |
| | | | инициалы, фамилия | | |

М.П.

Выписка из Единого государственного реестра недвижимости об объекте недвижимости
Сведения о частях земельного участка

| | | | |
|---------------------------------------|--|--------------------------|----------------------------|
| Земельный участок | | | |
| (вид объекта недвижимости) | | | |
| Лист № ____ Раздела 4.2 | Всего листов раздела 4.2 : ____ | Всего разделов: ____ | Всего листов выписки: ____ |
| 01.06.2022 № 99/2022/470624697 | | | |
| Кадастровый номер: | | 47:07:0605001:411 | |

| Номер точки | Координаты, м | | Описание закрепления на местности | Средняя квадратическая погрешность определения координат характерных точек границы части земельного участка, м |
|-------------|---------------|------------|-----------------------------------|--|
| | X | Y | | |
| 1 | 2 | 3 | 4 | 5 |
| 10 | 427387.3 | 2228003.72 | данные отсутствуют | данные отсутствуют |
| 11 | 425467.69 | 2227185.34 | данные отсутствуют | данные отсутствуют |
| 12 | 425836.91 | 2227379.76 | данные отсутствуют | данные отсутствуют |
| 13 | 426054.85 | 2227493.55 | данные отсутствуют | данные отсутствуют |
| 14 | 426504.61 | 2227728.29 | данные отсутствуют | данные отсутствуют |
| 15 | 427015.88 | 2227995.56 | данные отсутствуют | данные отсутствуют |
| 16 | 426731.07 | 2227849.25 | данные отсутствуют | данные отсутствуют |
| 16 | 426731.07 | 2227849.25 | данные отсутствуют | данные отсутствуют |
| 17 | 426412.8 | 2227682.81 | данные отсутствуют | данные отсутствуют |
| 17 | 426412.8 | 2227682.81 | данные отсутствуют | данные отсутствуют |
| 18 | 426372.21 | 2227770.8 | данные отсутствуют | данные отсутствуют |
| 19 | 426332.14 | 2227750.23 | данные отсутствуют | данные отсутствуют |
| 20 | 426372.87 | 2227661.93 | данные отсутствуют | данные отсутствуют |
| 20 | 426372.87 | 2227661.93 | данные отсутствуют | данные отсутствуют |
| 21 | 426119.04 | 2227529.24 | данные отсутствуют | данные отсутствуют |
| 22 | 425601.24 | 2227258.51 | данные отсутствуют | данные отсутствуют |
| 22 | 425601.24 | 2227258.51 | данные отсутствуют | данные отсутствуют |

| | | |
|-------------------------------|---------|-------------------|
| Государственный регистратор | | ФГИС ЕГРН |
| полное наименование должности | подпись | инициалы, фамилия |

М.П.

Выписка из Единого государственного реестра недвижимости об объекте недвижимости
Сведения о частях земельного участка

| | | | |
|---|--|--------------------------|----------------------------|
| Земельный участок | | | |
| <small>(вид объекта недвижимости)</small> | | | |
| Лист № ____ Раздела 4.2 | Всего листов раздела 4.2 : ____ | Всего разделов: ____ | Всего листов выписки: ____ |
| 01.06.2022 № 99/2022/470624697 | | | |
| Кадастровый номер: | | 47:07:0605001:411 | |

| Номер точки | Координаты, м | | Описание закрепления на местности | Средняя квадратическая погрешность определения координат характерных точек границы части земельного участка, м |
|-------------|---------------|------------|-----------------------------------|--|
| | X | Y | | |
| 1 | 2 | 3 | 4 | 5 |
| 23 | 425497.03 | 2227322 | данные отсутствуют | данные отсутствуют |
| 24 | 425485.98 | 2227316.35 | данные отсутствуют | данные отсутствуют |
| 25 | 425468.57 | 2227193.88 | данные отсутствуют | данные отсутствуют |
| 26 | 426351.77 | 2227707.67 | данные отсутствуют | данные отсутствуют |
| 27 | 425550.96 | 2227289.14 | данные отсутствуют | данные отсутствуют |
| 28 | 425476.53 | 2227250.27 | данные отсутствуют | данные отсутствуют |
| 29 | 425468.49 | 2227193.76 | данные отсутствуют | данные отсутствуют |
| 30 | 425467.61 | 2227185.23 | данные отсутствуют | данные отсутствуют |
| 31 | 425466.66 | 2227174.62 | данные отсутствуют | данные отсутствуют |
| 32 | 425494.6 | 2227189.2 | данные отсутствуют | данные отсутствуют |
| 33 | 425805.13 | 2227351.38 | данные отсутствуют | данные отсутствуют |
| 34 | 426122.15 | 2227516.73 | данные отсутствуют | данные отсутствуют |
| 35 | 426427.38 | 2227676.75 | данные отсутствуют | данные отсутствуют |
| 36 | 426734.38 | 2227836.83 | данные отсутствуют | данные отсутствуют |
| 37 | 427049.69 | 2228002.25 | данные отсутствуют | данные отсутствуют |
| 38 | 427387.83 | 2227993.38 | данные отсутствуют | данные отсутствуют |
| 39 | 427536.69 | 2228000.78 | данные отсутствуют | данные отсутствуют |

| | | |
|-------------------------------|---------|-------------------|
| Государственный регистратор | | ФГИС ЕГРН |
| полное наименование должности | подпись | инициалы, фамилия |

М.П.

Выписка из Единого государственного реестра недвижимости об объекте недвижимости
Сведения о частях земельного участка

| | | | |
|---------------------------------------|--|--------------------------|----------------------------|
| Земельный участок | | | |
| (вид объекта недвижимости) | | | |
| Лист № ____ Раздела 4.2 | Всего листов раздела 4.2 : ____ | Всего разделов: ____ | Всего листов выписки: ____ |
| 01.06.2022 № 99/2022/470624697 | | | |
| Кадастровый номер: | | 47:07:0605001:411 | |

| Номер точки | Координаты, м | | Описание закрепления на местности | Средняя квадратическая погрешность определения координат характерных точек границы части земельного участка, м |
|-------------|---------------|------------|-----------------------------------|--|
| | X | Y | | |
| 1 | 2 | 3 | 4 | 5 |
| 40 | 427546.48 | 2228011.67 | данные отсутствуют | данные отсутствуют |
| 41 | 427460.99 | 2228059.67 | данные отсутствуют | данные отсутствуют |
| 41 | 427460.99 | 2228059.67 | данные отсутствуют | данные отсутствуют |
| 42 | 427426.13 | 2228057.95 | данные отсутствуют | данные отсутствуют |
| 42 | 427426.13 | 2228057.95 | данные отсутствуют | данные отсутствуют |
| 43 | 427025.21 | 2228000.34 | данные отсутствуют | данные отсутствуют |
| 44 | 426391.68 | 2227728.59 | данные отсутствуют | данные отсутствуют |
| 45 | 425940.48 | 2227435.87 | данные отсутствуют | данные отсутствуют |
| 45 | 425940.48 | 2227435.87 | данные отсутствуют | данные отсутствуют |
| 46 | 425938.58 | 2227434.87 | данные отсутствуют | данные отсутствуют |
| 46 | 425938.58 | 2227434.87 | данные отсутствуют | данные отсутствуют |
| 47 | 425939.03 | 2227430.53 | данные отсутствуют | данные отсутствуют |
| 47 | 425939.03 | 2227430.53 | данные отсутствуют | данные отсутствуют |
| 48 | 425939.95 | 2227421.76 | данные отсутствуют | данные отсутствуют |
| 48 | 425939.95 | 2227421.76 | данные отсутствуют | данные отсутствуют |
| 49 | 425941.14 | 2227418.46 | данные отсутствуют | данные отсутствуют |
| 49 | 425941.14 | 2227418.46 | данные отсутствуют | данные отсутствуют |

| | | |
|-------------------------------|---------|-------------------|
| Государственный регистратор | | ФГИС ЕГРН |
| полное наименование должности | подпись | инициалы, фамилия |

М.П.

Выписка из Единого государственного реестра недвижимости об объекте недвижимости
Сведения о частях земельного участка

| | | | |
|---------------------------------------|--|--------------------------|----------------------------|
| Земельный участок | | | |
| (вид объекта недвижимости) | | | |
| Лист № ____ Раздела 4.2 | Всего листов раздела 4.2 : ____ | Всего разделов: ____ | Всего листов выписки: ____ |
| 01.06.2022 № 99/2022/470624697 | | | |
| Кадастровый номер: | | 47:07:0605001:411 | |

| Номер точки | Координаты, м | | Описание закрепления на местности | Средняя квадратическая погрешность определения координат характерных точек границы части земельного участка, м |
|-------------|---------------|------------|-----------------------------------|--|
| | X | Y | | |
| 1 | 2 | 3 | 4 | 5 |
| 50 | 425953.62 | 2227399.86 | данные отсутствуют | данные отсутствуют |
| 50 | 425953.62 | 2227399.86 | данные отсутствуют | данные отсутствуют |
| 51 | 425957.48 | 2227393.99 | данные отсутствуют | данные отсутствуют |
| 51 | 425957.48 | 2227393.99 | данные отсутствуют | данные отсутствуют |
| 52 | 425959.27 | 2227394.92 | данные отсутствуют | данные отсутствуют |
| 52 | 425959.27 | 2227394.92 | данные отсутствуют | данные отсутствуют |
| 53 | 425955.29 | 2227400.97 | данные отсутствуют | данные отсутствуют |
| 53 | 425955.29 | 2227400.97 | данные отсутствуют | данные отсутствуют |
| 54 | 425942.96 | 2227419.33 | данные отсутствуют | данные отсутствуют |
| 54 | 425942.96 | 2227419.33 | данные отсутствуют | данные отсутствуют |
| 55 | 425941.91 | 2227422.21 | данные отсутствуют | данные отсутствуют |
| 55 | 425941.91 | 2227422.21 | данные отсутствуют | данные отсутствуют |
| 56 | 425941.01 | 2227430.74 | данные отсутствуют | данные отсутствуют |
| 56 | 425941.01 | 2227430.74 | данные отсутствуют | данные отсутствуют |
| 57 | 425890.96 | 2228126.31 | данные отсутствуют | данные отсутствуют |
| 58 | 425889.04 | 2228126.67 | данные отсутствуют | данные отсутствуют |
| 59 | 425885.26 | 2228070.63 | данные отсутствуют | данные отсутствуют |

| | | |
|-------------------------------|---------|-------------------|
| Государственный регистратор | | ФГИС ЕГРН |
| полное наименование должности | подпись | инициалы, фамилия |

М.П.

Выписка из Единого государственного реестра недвижимости об объекте недвижимости
Сведения о частях земельного участка

| | | | |
|---------------------------------------|--|--------------------------|----------------------------|
| Земельный участок | | | |
| (вид объекта недвижимости) | | | |
| Лист № ____ Раздела 4.2 | Всего листов раздела 4.2 : ____ | Всего разделов: ____ | Всего листов выписки: ____ |
| 01.06.2022 № 99/2022/470624697 | | | |
| Кадастровый номер: | | 47:07:0605001:411 | |

| Номер точки | Координаты, м | | Описание закрепления на местности | Средняя квадратическая погрешность определения координат характерных точек границы части земельного участка, м |
|-------------|---------------|------------|-----------------------------------|--|
| | X | Y | | |
| 1 | 2 | 3 | 4 | 5 |
| 59 | 425885.26 | 2228070.63 | данные отсутствуют | данные отсутствуют |
| 60 | 425884.94 | 2228065.41 | данные отсутствуют | данные отсутствуют |
| 60 | 425884.94 | 2228065.41 | данные отсутствуют | данные отсутствуют |
| 61 | 425887.01 | 2228066.54 | данные отсутствуют | данные отсутствуют |
| 61 | 425887.01 | 2228066.54 | данные отсутствуют | данные отсутствуют |
| 62 | 425887.25 | 2228070.51 | данные отсутствуют | данные отсутствуют |
| 62 | 425887.25 | 2228070.51 | данные отсутствуют | данные отсутствуют |
| 63 | 425941.94 | 2227417.14 | данные отсутствуют | данные отсутствуют |
| 64 | 425945.78 | 2227411.45 | данные отсутствуют | данные отсутствуют |
| 65 | 425947.43 | 2227412.58 | данные отсутствуют | данные отсутствуют |
| 66 | 425943.63 | 2227418.21 | данные отсутствуют | данные отсутствуют |
| 67 | 425890.95 | 2228126.31 | данные отсутствуют | данные отсутствуют |
| 68 | 425888.98 | 2228126.68 | данные отсутствуют | данные отсутствуют |
| 69 | 425888.7 | 2228125.39 | данные отсутствуют | данные отсутствуют |
| 70 | 425886.91 | 2228097.65 | данные отсутствуют | данные отсутствуют |
| 71 | 425888.91 | 2228097.53 | данные отсутствуют | данные отсутствуют |
| 72 | 425890.69 | 2228125.11 | данные отсутствуют | данные отсутствуют |

| | | |
|-------------------------------|---------|-------------------|
| Государственный регистратор | | ФГИС ЕГРН |
| полное наименование должности | подпись | инициалы, фамилия |

М.П.

Выписка из Единого государственного реестра недвижимости об объекте недвижимости
Сведения о частях земельного участка

| | | | |
|---------------------------------------|--|--------------------------|----------------------------|
| Земельный участок | | | |
| (вид объекта недвижимости) | | | |
| Лист № ____ Раздела 4.2 | Всего листов раздела 4.2 : ____ | Всего разделов: ____ | Всего листов выписки: ____ |
| 01.06.2022 № 99/2022/470624697 | | | |
| Кадастровый номер: | | 47:07:0605001:411 | |

| Номер точки | Координаты, м | | Описание закрепления на местности | Средняя квадратическая погрешность определения координат характерных точек границы части земельного участка, м |
|-------------|---------------|------------|-----------------------------------|--|
| | X | Y | | |
| 1 | 2 | 3 | 4 | 5 |
| 73 | 427461.24 | 2228041.96 | данные отсутствуют | данные отсутствуют |
| 74 | 427460.34 | 2228104.78 | данные отсутствуют | данные отсутствуют |
| 75 | 427425.4 | 2228102.97 | данные отсутствуют | данные отсутствуют |
| 76 | 427426.42 | 2228040.16 | данные отсутствуют | данные отсутствуют |
| 77 | 426337.03 | 2227739.64 | данные отсутствуют | данные отсутствуют |
| 78 | 426363.35 | 2227682.58 | данные отсутствуют | данные отсутствуют |
| 79 | 426403.41 | 2227703.17 | данные отсутствуют | данные отсутствуют |
| 80 | 426377.09 | 2227760.23 | данные отсутствуют | данные отсутствуют |
| 81 | 425572.39 | 2227276.09 | данные отсутствуют | данные отсутствуют |
| 82 | 425509.52 | 2227314.39 | данные отсутствуют | данные отсутствуют |
| 83 | 425483.76 | 2227301.17 | данные отсутствуют | данные отсутствуют |
| 84 | 425472.94 | 2227225.05 | данные отсутствуют | данные отсутствуют |
| 85 | 426322.19 | 2227771.52 | данные отсутствуют | данные отсутствуют |
| 86 | 426327.98 | 2227759.26 | данные отсутствуют | данные отсутствуют |
| 87 | 426354.83 | 2227701.04 | данные отсутствуют | данные отсутствуют |
| 88 | 426394.93 | 2227721.56 | данные отсутствуют | данные отсутствуют |
| 89 | 426368.05 | 2227779.83 | данные отсутствуют | данные отсутствуют |

| | | |
|-------------------------------|---------|-------------------|
| Государственный регистратор | | ФГИС ЕГРН |
| полное наименование должности | подпись | инициалы, фамилия |

М.П.

Выписка из Единого государственного реестра недвижимости об объекте недвижимости
Сведения о частях земельного участка

| | | | |
|---------------------------------------|--|--------------------------|----------------------------|
| Земельный участок | | | |
| (вид объекта недвижимости) | | | |
| Лист № ____ Раздела 4.2 | Всего листов раздела 4.2 : ____ | Всего разделов: ____ | Всего листов выписки: ____ |
| 01.06.2022 № 99/2022/470624697 | | | |
| Кадастровый номер: | | 47:07:0605001:411 | |

| Номер точки | Координаты, м | | Описание закрепления на местности | Средняя квадратическая погрешность определения координат характерных точек границы части земельного участка, м |
|-------------|---------------|------------|-----------------------------------|--|
| | X | Y | | |
| 1 | 2 | 3 | 4 | 5 |
| 90 | 426362.29 | 2227792.04 | данные отсутствуют | данные отсутствуют |
| 91 | 425551.5 | 2227288.82 | данные отсутствуют | данные отсутствуют |
| 92 | 425487.54 | 2227327.78 | данные отсутствуют | данные отсутствуют |
| 93 | 425485.91 | 2227316.28 | данные отсутствуют | данные отсутствуют |
| 94 | 425477.46 | 2227256.87 | данные отсутствуют | данные отсутствуют |
| 95 | 425497.96 | 2227262.19 | данные отсутствуют | данные отсутствуют |
| 96 | 425501.1 | 2227263.18 | данные отсутствуют | данные отсутствуют |
| 97 | 425504.1 | 2227264.53 | данные отсутствуют | данные отсутствуют |
| 98 | 427460.95 | 2228062.72 | данные отсутствуют | данные отсутствуют |
| 99 | 427460.05 | 2228125.21 | данные отсутствуют | данные отсутствуют |
| 100 | 427459.95 | 2228132.11 | данные отсутствуют | данные отсутствуют |
| 101 | 427459.83 | 2228140.35 | данные отсутствуют | данные отсутствуют |
| 102 | 427424.85 | 2228138.63 | данные отсутствуют | данные отсутствуют |
| 103 | 427425.07 | 2228123.43 | данные отсутствуют | данные отсутствуют |
| 104 | 427426.08 | 2228061.01 | данные отсутствуют | данные отсутствуют |
| 105 | 427654.45 | 2228135.11 | данные отсутствуют | данные отсутствуют |
| 106 | 427663.7 | 2228150.34 | данные отсутствуют | данные отсутствуют |

| | | |
|-------------------------------|---------|-------------------|
| Государственный регистратор | | ФГИС ЕГРН |
| полное наименование должности | подпись | инициалы, фамилия |

М.П.

Выписка из Единого государственного реестра недвижимости об объекте недвижимости
Сведения о частях земельного участка

| | | | |
|---------------------------------------|---------------------------------------|--------------------------|---------------------------|
| Земельный участок | | | |
| (вид объекта недвижимости) | | | |
| Лист № ___ Раздела 4.2 | Всего листов раздела 4.2 : ___ | Всего разделов: ___ | Всего листов выписки: ___ |
| 01.06.2022 № 99/2022/470624697 | | | |
| Кадастровый номер: | | 47:07:0605001:411 | |

| Номер точки | Координаты, м | | Описание закрепления на местности | Средняя квадратическая погрешность определения координат характерных точек границы части земельного участка, м |
|-------------|---------------|------------|-----------------------------------|--|
| | X | Y | | |
| 1 | 2 | 3 | 4 | 5 |
| 107 | 427637.78 | 2228149.07 | данные отсутствуют | данные отсутствуют |
| 108 | 427637.99 | 2228134.27 | данные отсутствуют | данные отсутствуют |

| | | |
|-------------------------------|---------|-------------------|
| Государственный регистратор | | ФГИС ЕГРН |
| полное наименование должности | подпись | инициалы, фамилия |

М.П.

Выписка из Единого государственного реестра недвижимости об объекте недвижимости
Сведения о частях земельного участка

| Земельный участок | | | | |
|---|---------------|--------------------------------------|-----------------------------------|--|
| (вид объекта недвижимости) | | | | |
| Лист № __ Раздела 4.2 | | Всего листов раздела 4.2 : __ | | Всего разделов: __ |
| Всего листов выписки: __ | | | | |
| 01.06.2022 № 99/2022/470624697 | | | | |
| Кадастровый номер: | | | 47:07:0605001:411 | |
| Сведения о характерных точках границы части (частей) земельного участка | | | | |
| Учетный номер части: 8 | | | | |
| Система координат: Местная 167 | | | | |
| Зона № | | | | |
| Номер точки | Координаты, м | | Описание закрепления на местности | Средняя квадратическая погрешность определения координат характерных точек границы части земельного участка, м |
| | X | Y | | |
| 1 | 2 | 3 | 4 | 5 |
| 1 | 427546.58 | 2228011.8 | данные отсутствуют | данные отсутствуют |
| 2 | 427548.56 | 2228014.01 | данные отсутствуют | данные отсутствуют |
| 2 | 427548.56 | 2228014.01 | данные отсутствуют | данные отсутствуют |
| 3 | 427461.71 | 2228009.08 | данные отсутствуют | данные отсутствуют |
| 3 | 427461.71 | 2228009.08 | данные отсутствуют | данные отсутствуют |
| 4 | 427460.17 | 2228116.79 | данные отсутствуют | данные отсутствуют |
| 4 | 427460.17 | 2228116.79 | данные отсутствуют | данные отсутствуют |
| 5 | 427425.21 | 2228115.06 | данные отсутствуют | данные отсутствуют |
| 5 | 427425.21 | 2228115.06 | данные отсутствуют | данные отсутствуют |
| 6 | 427426.95 | 2228007.11 | данные отсутствуют | данные отсутствуют |
| 6 | 427426.95 | 2228007.11 | данные отсутствуют | данные отсутствуют |
| 7 | 427393.14 | 2228005.2 | данные отсутствуют | данные отсутствуют |
| 7 | 427393.14 | 2228005.2 | данные отсутствуют | данные отсутствуют |
| 8 | 427081.89 | 2228013.28 | данные отсутствуют | данные отсутствуют |
| 8 | 427081.89 | 2228013.28 | данные отсутствуют | данные отсутствуют |
| 9 | 427073.38 | 2228011.33 | данные отсутствуют | данные отсутствуют |
| Государственный регистратор | | | ФГИС ЕГРН | |
| полное наименование должности | | | подпись | |
| | | | инициалы, фамилия | |

М.П.

Выписка из Единого государственного реестра недвижимости об объекте недвижимости
Сведения о частях ²²² земельного участка

| | | | |
|---|--|--------------------------|----------------------------|
| Земельный участок | | | |
| <small>(вид объекта недвижимости)</small> | | | |
| Лист № ____ Раздела 4.2 | Всего листов раздела 4.2 : ____ | Всего разделов: ____ | Всего листов выписки: ____ |
| 01.06.2022 № 99/2022/470624697 | | | |
| Кадастровый номер: | | 47:07:0605001:411 | |

| Номер точки | Координаты, м | | Описание закрепления на местности | Средняя квадратическая погрешность определения координат характерных точек границы части земельного участка, м |
|-------------|---------------|------------|-----------------------------------|--|
| | X | Y | | |
| 1 | 2 | 3 | 4 | 5 |
| 10 | 427387.3 | 2228003.72 | данные отсутствуют | данные отсутствуют |
| 11 | 425467.69 | 2227185.34 | данные отсутствуют | данные отсутствуют |
| 12 | 425836.91 | 2227379.76 | данные отсутствуют | данные отсутствуют |
| 13 | 426054.85 | 2227493.55 | данные отсутствуют | данные отсутствуют |
| 14 | 426504.61 | 2227728.29 | данные отсутствуют | данные отсутствуют |
| 15 | 427015.88 | 2227995.56 | данные отсутствуют | данные отсутствуют |
| 16 | 426731.07 | 2227849.25 | данные отсутствуют | данные отсутствуют |
| 16 | 426731.07 | 2227849.25 | данные отсутствуют | данные отсутствуют |
| 17 | 426412.8 | 2227682.81 | данные отсутствуют | данные отсутствуют |
| 17 | 426412.8 | 2227682.81 | данные отсутствуют | данные отсутствуют |
| 18 | 426372.21 | 2227770.8 | данные отсутствуют | данные отсутствуют |
| 19 | 426332.14 | 2227750.23 | данные отсутствуют | данные отсутствуют |
| 20 | 426372.87 | 2227661.93 | данные отсутствуют | данные отсутствуют |
| 20 | 426372.87 | 2227661.93 | данные отсутствуют | данные отсутствуют |
| 21 | 426119.04 | 2227529.24 | данные отсутствуют | данные отсутствуют |
| 22 | 425601.24 | 2227258.51 | данные отсутствуют | данные отсутствуют |
| 22 | 425601.24 | 2227258.51 | данные отсутствуют | данные отсутствуют |

| | | |
|-------------------------------|---------|-------------------|
| Государственный регистратор | | ФГИС ЕГРН |
| полное наименование должности | подпись | инициалы, фамилия |

М.П.

Выписка из Единого государственного реестра недвижимости об объекте недвижимости
Сведения о частях ²²³ земельного участка

| | | | |
|---------------------------------------|--|--------------------------|----------------------------|
| Земельный участок | | | |
| (вид объекта недвижимости) | | | |
| Лист № ____ Раздела 4.2 | Всего листов раздела 4.2 : ____ | Всего разделов: ____ | Всего листов выписки: ____ |
| 01.06.2022 № 99/2022/470624697 | | | |
| Кадастровый номер: | | 47:07:0605001:411 | |

| Номер точки | Координаты, м | | Описание закрепления на местности | Средняя квадратическая погрешность определения координат характерных точек границы части земельного участка, м |
|-------------|---------------|------------|-----------------------------------|--|
| | X | Y | | |
| 1 | 2 | 3 | 4 | 5 |
| 23 | 425497.03 | 2227322 | данные отсутствуют | данные отсутствуют |
| 24 | 425485.98 | 2227316.35 | данные отсутствуют | данные отсутствуют |
| 25 | 425468.57 | 2227193.88 | данные отсутствуют | данные отсутствуют |
| 26 | 426351.77 | 2227707.67 | данные отсутствуют | данные отсутствуют |
| 27 | 425550.96 | 2227289.14 | данные отсутствуют | данные отсутствуют |
| 28 | 425476.53 | 2227250.27 | данные отсутствуют | данные отсутствуют |
| 29 | 425468.49 | 2227193.76 | данные отсутствуют | данные отсутствуют |
| 30 | 425467.61 | 2227185.23 | данные отсутствуют | данные отсутствуют |
| 31 | 425466.66 | 2227174.62 | данные отсутствуют | данные отсутствуют |
| 32 | 425494.6 | 2227189.2 | данные отсутствуют | данные отсутствуют |
| 33 | 425805.13 | 2227351.38 | данные отсутствуют | данные отсутствуют |
| 34 | 426122.15 | 2227516.73 | данные отсутствуют | данные отсутствуют |
| 35 | 426427.38 | 2227676.75 | данные отсутствуют | данные отсутствуют |
| 36 | 426734.38 | 2227836.83 | данные отсутствуют | данные отсутствуют |
| 37 | 427049.69 | 2228002.25 | данные отсутствуют | данные отсутствуют |
| 38 | 427387.83 | 2227993.38 | данные отсутствуют | данные отсутствуют |
| 39 | 427536.69 | 2228000.78 | данные отсутствуют | данные отсутствуют |

| | | |
|-------------------------------|---------|-------------------|
| Государственный регистратор | | ФГИС ЕГРН |
| полное наименование должности | подпись | инициалы, фамилия |

М.П.

Выписка из Единого государственного реестра недвижимости об объекте недвижимости
Сведения о частях ²²⁴ земельного участка

| | | | |
|---------------------------------------|--|--------------------------|----------------------------|
| Земельный участок | | | |
| (вид объекта недвижимости) | | | |
| Лист № ____ Раздела 4.2 | Всего листов раздела 4.2 : ____ | Всего разделов: ____ | Всего листов выписки: ____ |
| 01.06.2022 № 99/2022/470624697 | | | |
| Кадастровый номер: | | 47:07:0605001:411 | |

| Номер точки | Координаты, м | | Описание закрепления на местности | Средняя квадратическая погрешность определения координат характерных точек границы части земельного участка, м |
|-------------|---------------|------------|-----------------------------------|--|
| | X | Y | | |
| 1 | 2 | 3 | 4 | 5 |
| 40 | 427546.48 | 2228011.67 | данные отсутствуют | данные отсутствуют |
| 41 | 427460.99 | 2228059.67 | данные отсутствуют | данные отсутствуют |
| 41 | 427460.99 | 2228059.67 | данные отсутствуют | данные отсутствуют |
| 42 | 427426.13 | 2228057.95 | данные отсутствуют | данные отсутствуют |
| 42 | 427426.13 | 2228057.95 | данные отсутствуют | данные отсутствуют |
| 43 | 427025.21 | 2228000.34 | данные отсутствуют | данные отсутствуют |
| 44 | 426391.68 | 2227728.59 | данные отсутствуют | данные отсутствуют |
| 45 | 425940.48 | 2227435.87 | данные отсутствуют | данные отсутствуют |
| 45 | 425940.48 | 2227435.87 | данные отсутствуют | данные отсутствуют |
| 46 | 425938.58 | 2227434.87 | данные отсутствуют | данные отсутствуют |
| 46 | 425938.58 | 2227434.87 | данные отсутствуют | данные отсутствуют |
| 47 | 425939.03 | 2227430.53 | данные отсутствуют | данные отсутствуют |
| 47 | 425939.03 | 2227430.53 | данные отсутствуют | данные отсутствуют |
| 48 | 425939.95 | 2227421.76 | данные отсутствуют | данные отсутствуют |
| 48 | 425939.95 | 2227421.76 | данные отсутствуют | данные отсутствуют |
| 49 | 425941.14 | 2227418.46 | данные отсутствуют | данные отсутствуют |
| 49 | 425941.14 | 2227418.46 | данные отсутствуют | данные отсутствуют |

| | | |
|-------------------------------|---------|-------------------|
| Государственный регистратор | | ФГИС ЕГРН |
| полное наименование должности | подпись | инициалы, фамилия |

М.П.

Выписка из Единого государственного реестра недвижимости об объекте недвижимости
Сведения о частях ²²⁵ земельного участка

| | | | |
|---------------------------------------|--|--------------------------|----------------------------|
| Земельный участок | | | |
| (вид объекта недвижимости) | | | |
| Лист № ____ Раздела 4.2 | Всего листов раздела 4.2 : ____ | Всего разделов: ____ | Всего листов выписки: ____ |
| 01.06.2022 № 99/2022/470624697 | | | |
| Кадастровый номер: | | 47:07:0605001:411 | |

| Номер точки | Координаты, м | | Описание закрепления на местности | Средняя квадратическая погрешность определения координат характерных точек границы части земельного участка, м |
|-------------|---------------|------------|-----------------------------------|--|
| | X | Y | | |
| 1 | 2 | 3 | 4 | 5 |
| 50 | 425953.62 | 2227399.86 | данные отсутствуют | данные отсутствуют |
| 50 | 425953.62 | 2227399.86 | данные отсутствуют | данные отсутствуют |
| 51 | 425957.48 | 2227393.99 | данные отсутствуют | данные отсутствуют |
| 51 | 425957.48 | 2227393.99 | данные отсутствуют | данные отсутствуют |
| 52 | 425959.27 | 2227394.92 | данные отсутствуют | данные отсутствуют |
| 52 | 425959.27 | 2227394.92 | данные отсутствуют | данные отсутствуют |
| 53 | 425955.29 | 2227400.97 | данные отсутствуют | данные отсутствуют |
| 53 | 425955.29 | 2227400.97 | данные отсутствуют | данные отсутствуют |
| 54 | 425942.96 | 2227419.33 | данные отсутствуют | данные отсутствуют |
| 54 | 425942.96 | 2227419.33 | данные отсутствуют | данные отсутствуют |
| 55 | 425941.91 | 2227422.21 | данные отсутствуют | данные отсутствуют |
| 55 | 425941.91 | 2227422.21 | данные отсутствуют | данные отсутствуют |
| 56 | 425941.01 | 2227430.74 | данные отсутствуют | данные отсутствуют |
| 56 | 425941.01 | 2227430.74 | данные отсутствуют | данные отсутствуют |
| 57 | 425890.96 | 2228126.31 | данные отсутствуют | данные отсутствуют |
| 58 | 425889.04 | 2228126.67 | данные отсутствуют | данные отсутствуют |
| 59 | 425885.26 | 2228070.63 | данные отсутствуют | данные отсутствуют |

| | | |
|-------------------------------|---------|-------------------|
| Государственный регистратор | | ФГИС ЕГРН |
| полное наименование должности | подпись | инициалы, фамилия |

М.П.

Выписка из Единого государственного реестра недвижимости об объекте недвижимости
Сведения о частях ²²⁶ земельного участка

| | | | |
|---------------------------------------|--|--------------------------|----------------------------|
| Земельный участок | | | |
| (вид объекта недвижимости) | | | |
| Лист № ____ Раздела 4.2 | Всего листов раздела 4.2 : ____ | Всего разделов: ____ | Всего листов выписки: ____ |
| 01.06.2022 № 99/2022/470624697 | | | |
| Кадастровый номер: | | 47:07:0605001:411 | |

| Номер точки | Координаты, м | | Описание закрепления на местности | Средняя квадратическая погрешность определения координат характерных точек границы части земельного участка, м |
|-------------------------------|---------------|------------|-----------------------------------|--|
| | X | Y | | |
| 1 | 2 | 3 | 4 | 5 |
| 59 | 425885.26 | 2228070.63 | данные отсутствуют | данные отсутствуют |
| 60 | 425884.94 | 2228065.41 | данные отсутствуют | данные отсутствуют |
| 60 | 425884.94 | 2228065.41 | данные отсутствуют | данные отсутствуют |
| 61 | 425887.01 | 2228066.54 | данные отсутствуют | данные отсутствуют |
| 61 | 425887.01 | 2228066.54 | данные отсутствуют | данные отсутствуют |
| 62 | 425887.25 | 2228070.51 | данные отсутствуют | данные отсутствуют |
| 62 | 425887.25 | 2228070.51 | данные отсутствуют | данные отсутствуют |
| 63 | 425941.94 | 2227417.14 | данные отсутствуют | данные отсутствуют |
| 64 | 425945.78 | 2227411.45 | данные отсутствуют | данные отсутствуют |
| 65 | 425947.43 | 2227412.58 | данные отсутствуют | данные отсутствуют |
| 66 | 425943.63 | 2227418.21 | данные отсутствуют | данные отсутствуют |
| 67 | 425890.95 | 2228126.31 | данные отсутствуют | данные отсутствуют |
| 68 | 425888.98 | 2228126.68 | данные отсутствуют | данные отсутствуют |
| 69 | 425888.7 | 2228125.39 | данные отсутствуют | данные отсутствуют |
| 70 | 425886.91 | 2228097.65 | данные отсутствуют | данные отсутствуют |
| 71 | 425888.91 | 2228097.53 | данные отсутствуют | данные отсутствуют |
| 72 | 425890.69 | 2228125.11 | данные отсутствуют | данные отсутствуют |
| Государственный регистратор | | | | ФГИС ЕГРН |
| полное наименование должности | | | подпись | инициалы, фамилия |

М.П.

Выписка из Единого государственного реестра недвижимости об объекте недвижимости
Сведения о частях ²⁷⁷ земельного участка

| | | | |
|---------------------------------------|--|--------------------------|----------------------------|
| Земельный участок | | | |
| (вид объекта недвижимости) | | | |
| Лист № ____ Раздела 4.2 | Всего листов раздела 4.2 : ____ | Всего разделов: ____ | Всего листов выписки: ____ |
| 01.06.2022 № 99/2022/470624697 | | | |
| Кадастровый номер: | | 47:07:0605001:411 | |

| Номер точки | Координаты, м | | Описание закрепления на местности | Средняя квадратическая погрешность определения координат характерных точек границы части земельного участка, м |
|-------------|---------------|------------|-----------------------------------|--|
| | X | Y | | |
| 1 | 2 | 3 | 4 | 5 |
| 73 | 427461.24 | 2228041.96 | данные отсутствуют | данные отсутствуют |
| 74 | 427460.34 | 2228104.78 | данные отсутствуют | данные отсутствуют |
| 75 | 427425.4 | 2228102.97 | данные отсутствуют | данные отсутствуют |
| 76 | 427426.42 | 2228040.16 | данные отсутствуют | данные отсутствуют |
| 77 | 426337.03 | 2227739.64 | данные отсутствуют | данные отсутствуют |
| 78 | 426363.35 | 2227682.58 | данные отсутствуют | данные отсутствуют |
| 79 | 426403.41 | 2227703.17 | данные отсутствуют | данные отсутствуют |
| 80 | 426377.09 | 2227760.23 | данные отсутствуют | данные отсутствуют |
| 81 | 425572.39 | 2227276.09 | данные отсутствуют | данные отсутствуют |
| 82 | 425509.52 | 2227314.39 | данные отсутствуют | данные отсутствуют |
| 83 | 425483.76 | 2227301.17 | данные отсутствуют | данные отсутствуют |
| 84 | 425472.94 | 2227225.05 | данные отсутствуют | данные отсутствуют |
| 85 | 426322.19 | 2227771.52 | данные отсутствуют | данные отсутствуют |
| 86 | 426327.98 | 2227759.26 | данные отсутствуют | данные отсутствуют |
| 87 | 426354.83 | 2227701.04 | данные отсутствуют | данные отсутствуют |
| 88 | 426394.93 | 2227721.56 | данные отсутствуют | данные отсутствуют |
| 89 | 426368.05 | 2227779.83 | данные отсутствуют | данные отсутствуют |

| | | |
|-------------------------------|---------|-------------------|
| Государственный регистратор | | ФГИС ЕГРН |
| полное наименование должности | подпись | инициалы, фамилия |

М.П.

Выписка из Единого государственного реестра недвижимости об объекте недвижимости
Сведения о частях земельного участка

| | | | |
|---------------------------------------|--|--------------------------|----------------------------|
| Земельный участок | | | |
| (вид объекта недвижимости) | | | |
| Лист № ____ Раздела 4.2 | Всего листов раздела 4.2 : ____ | Всего разделов: ____ | Всего листов выписки: ____ |
| 01.06.2022 № 99/2022/470624697 | | | |
| Кадастровый номер: | | 47:07:0605001:411 | |

| Номер точки | Координаты, м | | Описание закрепления на местности | Средняя квадратическая погрешность определения координат характерных точек границы части земельного участка, м |
|-------------|---------------|------------|-----------------------------------|--|
| | X | Y | | |
| 1 | 2 | 3 | 4 | 5 |
| 90 | 426362.29 | 2227792.04 | данные отсутствуют | данные отсутствуют |
| 91 | 425551.5 | 2227288.82 | данные отсутствуют | данные отсутствуют |
| 92 | 425487.54 | 2227327.78 | данные отсутствуют | данные отсутствуют |
| 93 | 425485.91 | 2227316.28 | данные отсутствуют | данные отсутствуют |
| 94 | 425477.46 | 2227256.87 | данные отсутствуют | данные отсутствуют |
| 95 | 425497.96 | 2227262.19 | данные отсутствуют | данные отсутствуют |
| 96 | 425501.1 | 2227263.18 | данные отсутствуют | данные отсутствуют |
| 97 | 425504.1 | 2227264.53 | данные отсутствуют | данные отсутствуют |
| 98 | 427460.95 | 2228062.72 | данные отсутствуют | данные отсутствуют |
| 99 | 427460.05 | 2228125.21 | данные отсутствуют | данные отсутствуют |
| 100 | 427459.95 | 2228132.11 | данные отсутствуют | данные отсутствуют |
| 101 | 427459.83 | 2228140.35 | данные отсутствуют | данные отсутствуют |
| 102 | 427424.85 | 2228138.63 | данные отсутствуют | данные отсутствуют |
| 103 | 427425.07 | 2228123.43 | данные отсутствуют | данные отсутствуют |
| 104 | 427426.08 | 2228061.01 | данные отсутствуют | данные отсутствуют |
| 105 | 427654.45 | 2228135.11 | данные отсутствуют | данные отсутствуют |
| 106 | 427663.7 | 2228150.34 | данные отсутствуют | данные отсутствуют |

| | | |
|-------------------------------|---------|-------------------|
| Государственный регистратор | | ФГИС ЕГРН |
| полное наименование должности | подпись | инициалы, фамилия |

М.П.

Выписка из Единого государственного реестра недвижимости об объекте недвижимости
Сведения о частях земельного участка

| | | | |
|---------------------------------------|---------------------------------------|--------------------------|---------------------------|
| Земельный участок | | | |
| (вид объекта недвижимости) | | | |
| Лист № ___ Раздела 4.2 | Всего листов раздела 4.2 : ___ | Всего разделов: ___ | Всего листов выписки: ___ |
| 01.06.2022 № 99/2022/470624697 | | | |
| Кадастровый номер: | | 47:07:0605001:411 | |

| Номер точки | Координаты, м | | Описание закрепления на местности | Средняя квадратическая погрешность определения координат характерных точек границы части земельного участка, м |
|-------------|---------------|------------|-----------------------------------|--|
| | X | Y | | |
| 1 | 2 | 3 | 4 | 5 |
| 107 | 427637.78 | 2228149.07 | данные отсутствуют | данные отсутствуют |
| 108 | 427637.99 | 2228134.27 | данные отсутствуют | данные отсутствуют |

| | | |
|-------------------------------|---------|-------------------|
| Государственный регистратор | | ФГИС ЕГРН |
| полное наименование должности | подпись | инициалы, фамилия |

М.П.

Выписка из Единого государственного реестра недвижимости об объекте недвижимости
Сведения о частях земельного участка

| Земельный участок | | | | |
|---|---------------|---------------------------------------|-----------------------------------|--|
| (вид объекта недвижимости) | | | | |
| Лист № ___ Раздела 4.2 | | Всего листов раздела 4.2 : ___ | | Всего разделов: ___ |
| Всего листов выписки: ___ | | | | |
| 01.06.2022 № 99/2022/470624697 | | | | |
| Кадастровый номер: | | | 47:07:0605001:411 | |
| Сведения о характерных точках границы части (частей) земельного участка | | | | |
| Учетный номер части: 9 | | | | |
| Система координат: Местная 167 | | | | |
| Зона № | | | | |
| Номер точки | Координаты, м | | Описание закрепления на местности | Средняя квадратическая погрешность определения координат характерных точек границы части земельного участка, м |
| | X | Y | | |
| 1 | 2 | 3 | 4 | 5 |
| 1 | 427546.58 | 2228011.8 | данные отсутствуют | данные отсутствуют |
| 2 | 427548.56 | 2228014.01 | данные отсутствуют | данные отсутствуют |
| 2 | 427548.56 | 2228014.01 | данные отсутствуют | данные отсутствуют |
| 3 | 427461.71 | 2228009.08 | данные отсутствуют | данные отсутствуют |
| 3 | 427461.71 | 2228009.08 | данные отсутствуют | данные отсутствуют |
| 4 | 427460.17 | 2228116.79 | данные отсутствуют | данные отсутствуют |
| 4 | 427460.17 | 2228116.79 | данные отсутствуют | данные отсутствуют |
| 5 | 427425.21 | 2228115.06 | данные отсутствуют | данные отсутствуют |
| 5 | 427425.21 | 2228115.06 | данные отсутствуют | данные отсутствуют |
| 6 | 427426.95 | 2228007.11 | данные отсутствуют | данные отсутствуют |
| 6 | 427426.95 | 2228007.11 | данные отсутствуют | данные отсутствуют |
| 7 | 427393.14 | 2228005.2 | данные отсутствуют | данные отсутствуют |
| 7 | 427393.14 | 2228005.2 | данные отсутствуют | данные отсутствуют |
| 8 | 427081.89 | 2228013.28 | данные отсутствуют | данные отсутствуют |
| 8 | 427081.89 | 2228013.28 | данные отсутствуют | данные отсутствуют |
| 9 | 427073.38 | 2228011.33 | данные отсутствуют | данные отсутствуют |
| Государственный регистратор | | | ФГИС ЕГРН | |
| полное наименование должности | | | подпись | |
| | | | инициалы, фамилия | |

М.П.

Выписка из Единого государственного реестра недвижимости об объекте недвижимости
Сведения о частях ²³¹ земельного участка

| | | | |
|---------------------------------------|--|--------------------------|----------------------------|
| Земельный участок | | | |
| (вид объекта недвижимости) | | | |
| Лист № ____ Раздела 4.2 | Всего листов раздела 4.2 : ____ | Всего разделов: ____ | Всего листов выписки: ____ |
| 01.06.2022 № 99/2022/470624697 | | | |
| Кадастровый номер: | | 47:07:0605001:411 | |

| Номер точки | Координаты, м | | Описание закрепления на местности | Средняя квадратическая погрешность определения координат характерных точек границы части земельного участка, м |
|-------------|---------------|------------|-----------------------------------|--|
| | X | Y | | |
| 1 | 2 | 3 | 4 | 5 |
| 10 | 427387.3 | 2228003.72 | данные отсутствуют | данные отсутствуют |
| 11 | 425467.69 | 2227185.34 | данные отсутствуют | данные отсутствуют |
| 12 | 425836.91 | 2227379.76 | данные отсутствуют | данные отсутствуют |
| 13 | 426054.85 | 2227493.55 | данные отсутствуют | данные отсутствуют |
| 14 | 426504.61 | 2227728.29 | данные отсутствуют | данные отсутствуют |
| 15 | 427015.88 | 2227995.56 | данные отсутствуют | данные отсутствуют |
| 16 | 426731.07 | 2227849.25 | данные отсутствуют | данные отсутствуют |
| 16 | 426731.07 | 2227849.25 | данные отсутствуют | данные отсутствуют |
| 17 | 426412.8 | 2227682.81 | данные отсутствуют | данные отсутствуют |
| 17 | 426412.8 | 2227682.81 | данные отсутствуют | данные отсутствуют |
| 18 | 426372.21 | 2227770.8 | данные отсутствуют | данные отсутствуют |
| 19 | 426332.14 | 2227750.23 | данные отсутствуют | данные отсутствуют |
| 20 | 426372.87 | 2227661.93 | данные отсутствуют | данные отсутствуют |
| 20 | 426372.87 | 2227661.93 | данные отсутствуют | данные отсутствуют |
| 21 | 426119.04 | 2227529.24 | данные отсутствуют | данные отсутствуют |
| 22 | 425601.24 | 2227258.51 | данные отсутствуют | данные отсутствуют |
| 22 | 425601.24 | 2227258.51 | данные отсутствуют | данные отсутствуют |

| | | |
|-------------------------------|---------|-------------------|
| Государственный регистратор | | ФГИС ЕГРН |
| полное наименование должности | подпись | инициалы, фамилия |

М.П.

Выписка из Единого государственного реестра недвижимости об объекте недвижимости
Сведения о частях ²³² земельного участка

| | | | |
|---------------------------------------|--|--------------------------|----------------------------|
| Земельный участок | | | |
| (вид объекта недвижимости) | | | |
| Лист № ____ Раздела 4.2 | Всего листов раздела 4.2 : ____ | Всего разделов: ____ | Всего листов выписки: ____ |
| 01.06.2022 № 99/2022/470624697 | | | |
| Кадастровый номер: | | 47:07:0605001:411 | |

| Номер точки | Координаты, м | | Описание закрепления на местности | Средняя квадратическая погрешность определения координат характерных точек границы части земельного участка, м |
|-------------|---------------|------------|-----------------------------------|--|
| | X | Y | | |
| 1 | 2 | 3 | 4 | 5 |
| 23 | 425497.03 | 2227322 | данные отсутствуют | данные отсутствуют |
| 24 | 425485.98 | 2227316.35 | данные отсутствуют | данные отсутствуют |
| 25 | 425468.57 | 2227193.88 | данные отсутствуют | данные отсутствуют |
| 26 | 426351.77 | 2227707.67 | данные отсутствуют | данные отсутствуют |
| 27 | 425550.96 | 2227289.14 | данные отсутствуют | данные отсутствуют |
| 28 | 425476.53 | 2227250.27 | данные отсутствуют | данные отсутствуют |
| 29 | 425468.49 | 2227193.76 | данные отсутствуют | данные отсутствуют |
| 30 | 425467.61 | 2227185.23 | данные отсутствуют | данные отсутствуют |
| 31 | 425466.66 | 2227174.62 | данные отсутствуют | данные отсутствуют |
| 32 | 425494.6 | 2227189.2 | данные отсутствуют | данные отсутствуют |
| 33 | 425805.13 | 2227351.38 | данные отсутствуют | данные отсутствуют |
| 34 | 426122.15 | 2227516.73 | данные отсутствуют | данные отсутствуют |
| 35 | 426427.38 | 2227676.75 | данные отсутствуют | данные отсутствуют |
| 36 | 426734.38 | 2227836.83 | данные отсутствуют | данные отсутствуют |
| 37 | 427049.69 | 2228002.25 | данные отсутствуют | данные отсутствуют |
| 38 | 427387.83 | 2227993.38 | данные отсутствуют | данные отсутствуют |
| 39 | 427536.69 | 2228000.78 | данные отсутствуют | данные отсутствуют |

| | | |
|-------------------------------|---------|-------------------|
| Государственный регистратор | | ФГИС ЕГРН |
| полное наименование должности | подпись | инициалы, фамилия |

М.П.

Выписка из Единого государственного реестра недвижимости об объекте недвижимости
Сведения о частях земельного участка

| | | | |
|---|--|--------------------------|----------------------------|
| Земельный участок | | | |
| <small>(вид объекта недвижимости)</small> | | | |
| Лист № ____ Раздела 4.2 | Всего листов раздела 4.2 : ____ | Всего разделов: ____ | Всего листов выписки: ____ |
| 01.06.2022 № 99/2022/470624697 | | | |
| Кадастровый номер: | | 47:07:0605001:411 | |

| Номер точки | Координаты, м | | Описание закрепления на местности | Средняя квадратическая погрешность определения координат характерных точек границы части земельного участка, м |
|-------------|---------------|------------|-----------------------------------|--|
| | X | Y | | |
| 1 | 2 | 3 | 4 | 5 |
| 40 | 427546.48 | 2228011.67 | данные отсутствуют | данные отсутствуют |
| 41 | 427460.99 | 2228059.67 | данные отсутствуют | данные отсутствуют |
| 41 | 427460.99 | 2228059.67 | данные отсутствуют | данные отсутствуют |
| 42 | 427426.13 | 2228057.95 | данные отсутствуют | данные отсутствуют |
| 42 | 427426.13 | 2228057.95 | данные отсутствуют | данные отсутствуют |
| 43 | 427025.21 | 2228000.34 | данные отсутствуют | данные отсутствуют |
| 44 | 426391.68 | 2227728.59 | данные отсутствуют | данные отсутствуют |
| 45 | 425940.48 | 2227435.87 | данные отсутствуют | данные отсутствуют |
| 45 | 425940.48 | 2227435.87 | данные отсутствуют | данные отсутствуют |
| 46 | 425938.58 | 2227434.87 | данные отсутствуют | данные отсутствуют |
| 46 | 425938.58 | 2227434.87 | данные отсутствуют | данные отсутствуют |
| 47 | 425939.03 | 2227430.53 | данные отсутствуют | данные отсутствуют |
| 47 | 425939.03 | 2227430.53 | данные отсутствуют | данные отсутствуют |
| 48 | 425939.95 | 2227421.76 | данные отсутствуют | данные отсутствуют |
| 48 | 425939.95 | 2227421.76 | данные отсутствуют | данные отсутствуют |
| 49 | 425941.14 | 2227418.46 | данные отсутствуют | данные отсутствуют |
| 49 | 425941.14 | 2227418.46 | данные отсутствуют | данные отсутствуют |

| | | |
|-------------------------------|---------|-------------------|
| Государственный регистратор | | ФГИС ЕГРН |
| полное наименование должности | подпись | инициалы, фамилия |

М.П.

Выписка из Единого государственного реестра недвижимости об объекте недвижимости
Сведения о частях ²³⁴ земельного участка

| | | | |
|---------------------------------------|---------------------------------------|--------------------------|---------------------------|
| Земельный участок | | | |
| (вид объекта недвижимости) | | | |
| Лист № ___ Раздела 4.2 | Всего листов раздела 4.2 : ___ | Всего разделов: ___ | Всего листов выписки: ___ |
| 01.06.2022 № 99/2022/470624697 | | | |
| Кадастровый номер: | | 47:07:0605001:411 | |

| Номер точки | Координаты, м | | Описание закрепления на местности | Средняя квадратическая погрешность определения координат характерных точек границы части земельного участка, м |
|-------------|---------------|------------|-----------------------------------|--|
| | X | Y | | |
| 1 | 2 | 3 | 4 | 5 |
| 50 | 425953.62 | 2227399.86 | данные отсутствуют | данные отсутствуют |
| 50 | 425953.62 | 2227399.86 | данные отсутствуют | данные отсутствуют |
| 51 | 425957.48 | 2227393.99 | данные отсутствуют | данные отсутствуют |
| 51 | 425957.48 | 2227393.99 | данные отсутствуют | данные отсутствуют |
| 52 | 425959.27 | 2227394.92 | данные отсутствуют | данные отсутствуют |
| 52 | 425959.27 | 2227394.92 | данные отсутствуют | данные отсутствуют |
| 53 | 425955.29 | 2227400.97 | данные отсутствуют | данные отсутствуют |
| 53 | 425955.29 | 2227400.97 | данные отсутствуют | данные отсутствуют |
| 54 | 425942.96 | 2227419.33 | данные отсутствуют | данные отсутствуют |
| 54 | 425942.96 | 2227419.33 | данные отсутствуют | данные отсутствуют |
| 55 | 425941.91 | 2227422.21 | данные отсутствуют | данные отсутствуют |
| 55 | 425941.91 | 2227422.21 | данные отсутствуют | данные отсутствуют |
| 56 | 425941.01 | 2227430.74 | данные отсутствуют | данные отсутствуют |
| 56 | 425941.01 | 2227430.74 | данные отсутствуют | данные отсутствуют |
| 57 | 425890.96 | 2228126.31 | данные отсутствуют | данные отсутствуют |
| 58 | 425889.04 | 2228126.67 | данные отсутствуют | данные отсутствуют |
| 59 | 425885.26 | 2228070.63 | данные отсутствуют | данные отсутствуют |

| | | |
|-------------------------------|---------|-------------------|
| Государственный регистратор | | ФГИС ЕГРН |
| полное наименование должности | подпись | инициалы, фамилия |

М.П.

Выписка из Единого государственного реестра недвижимости об объекте недвижимости
Сведения о частях ²³⁵ земельного участка

| | | | |
|---------------------------------------|--|--------------------------|----------------------------|
| Земельный участок | | | |
| (вид объекта недвижимости) | | | |
| Лист № ____ Раздела 4.2 | Всего листов раздела 4.2 : ____ | Всего разделов: ____ | Всего листов выписки: ____ |
| 01.06.2022 № 99/2022/470624697 | | | |
| Кадастровый номер: | | 47:07:0605001:411 | |

| Номер точки | Координаты, м | | Описание закрепления на местности | Средняя квадратическая погрешность определения координат характерных точек границы части земельного участка, м |
|-------------|---------------|------------|-----------------------------------|--|
| | X | Y | | |
| 1 | 2 | 3 | 4 | 5 |
| 59 | 425885.26 | 2228070.63 | данные отсутствуют | данные отсутствуют |
| 60 | 425884.94 | 2228065.41 | данные отсутствуют | данные отсутствуют |
| 60 | 425884.94 | 2228065.41 | данные отсутствуют | данные отсутствуют |
| 61 | 425887.01 | 2228066.54 | данные отсутствуют | данные отсутствуют |
| 61 | 425887.01 | 2228066.54 | данные отсутствуют | данные отсутствуют |
| 62 | 425887.25 | 2228070.51 | данные отсутствуют | данные отсутствуют |
| 62 | 425887.25 | 2228070.51 | данные отсутствуют | данные отсутствуют |
| 63 | 425941.94 | 2227417.14 | данные отсутствуют | данные отсутствуют |
| 64 | 425945.78 | 2227411.45 | данные отсутствуют | данные отсутствуют |
| 65 | 425947.43 | 2227412.58 | данные отсутствуют | данные отсутствуют |
| 66 | 425943.63 | 2227418.21 | данные отсутствуют | данные отсутствуют |
| 67 | 425890.95 | 2228126.31 | данные отсутствуют | данные отсутствуют |
| 68 | 425888.98 | 2228126.68 | данные отсутствуют | данные отсутствуют |
| 69 | 425888.7 | 2228125.39 | данные отсутствуют | данные отсутствуют |
| 70 | 425886.91 | 2228097.65 | данные отсутствуют | данные отсутствуют |
| 71 | 425888.91 | 2228097.53 | данные отсутствуют | данные отсутствуют |
| 72 | 425890.69 | 2228125.11 | данные отсутствуют | данные отсутствуют |

| | | |
|-------------------------------|---------|-------------------|
| Государственный регистратор | | ФГИС ЕГРН |
| полное наименование должности | подпись | инициалы, фамилия |

М.П.

Выписка из Единого государственного реестра недвижимости об объекте недвижимости
Сведения о частях ²³⁶ земельного участка

| | | | |
|---|---------------------------------------|--------------------------|---------------------------|
| Земельный участок | | | |
| <small>(вид объекта недвижимости)</small> | | | |
| Лист № ___ Раздела 4.2 | Всего листов раздела 4.2 : ___ | Всего разделов: ___ | Всего листов выписки: ___ |
| 01.06.2022 № 99/2022/470624697 | | | |
| Кадастровый номер: | | 47:07:0605001:411 | |

| Номер точки | Координаты, м | | Описание закрепления на местности | Средняя квадратическая погрешность определения координат характерных точек границы части земельного участка, м |
|-------------|---------------|------------|-----------------------------------|--|
| | X | Y | | |
| 1 | 2 | 3 | 4 | 5 |
| 73 | 427461.24 | 2228041.96 | данные отсутствуют | данные отсутствуют |
| 74 | 427460.34 | 2228104.78 | данные отсутствуют | данные отсутствуют |
| 75 | 427425.4 | 2228102.97 | данные отсутствуют | данные отсутствуют |
| 76 | 427426.42 | 2228040.16 | данные отсутствуют | данные отсутствуют |
| 77 | 426337.03 | 2227739.64 | данные отсутствуют | данные отсутствуют |
| 78 | 426363.35 | 2227682.58 | данные отсутствуют | данные отсутствуют |
| 79 | 426403.41 | 2227703.17 | данные отсутствуют | данные отсутствуют |
| 80 | 426377.09 | 2227760.23 | данные отсутствуют | данные отсутствуют |
| 81 | 425572.39 | 2227276.09 | данные отсутствуют | данные отсутствуют |
| 82 | 425509.52 | 2227314.39 | данные отсутствуют | данные отсутствуют |
| 83 | 425483.76 | 2227301.17 | данные отсутствуют | данные отсутствуют |
| 84 | 425472.94 | 2227225.05 | данные отсутствуют | данные отсутствуют |
| 85 | 426322.19 | 2227771.52 | данные отсутствуют | данные отсутствуют |
| 86 | 426327.98 | 2227759.26 | данные отсутствуют | данные отсутствуют |
| 87 | 426354.83 | 2227701.04 | данные отсутствуют | данные отсутствуют |
| 88 | 426394.93 | 2227721.56 | данные отсутствуют | данные отсутствуют |
| 89 | 426368.05 | 2227779.83 | данные отсутствуют | данные отсутствуют |

| | | |
|-------------------------------|---------|-------------------|
| Государственный регистратор | | ФГИС ЕГРН |
| полное наименование должности | подпись | инициалы, фамилия |

М.П.

Выписка из Единого государственного реестра недвижимости об объекте недвижимости
Сведения о частях ²³⁷ земельного участка

| | | | |
|---------------------------------------|---------------------------------------|--------------------------|---------------------------|
| Земельный участок | | | |
| (вид объекта недвижимости) | | | |
| Лист № ___ Раздела 4.2 | Всего листов раздела 4.2 : ___ | Всего разделов: ___ | Всего листов выписки: ___ |
| 01.06.2022 № 99/2022/470624697 | | | |
| Кадастровый номер: | | 47:07:0605001:411 | |

| Номер точки | Координаты, м | | Описание закрепления на местности | Средняя квадратическая погрешность определения координат характерных точек границы части земельного участка, м |
|-------------|---------------|------------|-----------------------------------|--|
| | X | Y | | |
| 1 | 2 | 3 | 4 | 5 |
| 90 | 426362.29 | 2227792.04 | данные отсутствуют | данные отсутствуют |
| 91 | 425551.5 | 2227288.82 | данные отсутствуют | данные отсутствуют |
| 92 | 425487.54 | 2227327.78 | данные отсутствуют | данные отсутствуют |
| 93 | 425485.91 | 2227316.28 | данные отсутствуют | данные отсутствуют |
| 94 | 425477.46 | 2227256.87 | данные отсутствуют | данные отсутствуют |
| 95 | 425497.96 | 2227262.19 | данные отсутствуют | данные отсутствуют |
| 96 | 425501.1 | 2227263.18 | данные отсутствуют | данные отсутствуют |
| 97 | 425504.1 | 2227264.53 | данные отсутствуют | данные отсутствуют |
| 98 | 427460.95 | 2228062.72 | данные отсутствуют | данные отсутствуют |
| 99 | 427460.05 | 2228125.21 | данные отсутствуют | данные отсутствуют |
| 100 | 427459.95 | 2228132.11 | данные отсутствуют | данные отсутствуют |
| 101 | 427459.83 | 2228140.35 | данные отсутствуют | данные отсутствуют |
| 102 | 427424.85 | 2228138.63 | данные отсутствуют | данные отсутствуют |
| 103 | 427425.07 | 2228123.43 | данные отсутствуют | данные отсутствуют |
| 104 | 427426.08 | 2228061.01 | данные отсутствуют | данные отсутствуют |
| 105 | 427654.45 | 2228135.11 | данные отсутствуют | данные отсутствуют |
| 106 | 427663.7 | 2228150.34 | данные отсутствуют | данные отсутствуют |

| | | |
|-------------------------------|---------|-------------------|
| Государственный регистратор | | ФГИС ЕГРН |
| полное наименование должности | подпись | инициалы, фамилия |

М.П.

Выписка из Единого государственного реестра недвижимости об объекте недвижимости
Сведения о частях ²³⁸ земельного участка

| | | | |
|---------------------------------------|---------------------------------------|--------------------------|---------------------------|
| Земельный участок | | | |
| (вид объекта недвижимости) | | | |
| Лист № ___ Раздела 4.2 | Всего листов раздела 4.2 : ___ | Всего разделов: ___ | Всего листов выписки: ___ |
| 01.06.2022 № 99/2022/470624697 | | | |
| Кадастровый номер: | | 47:07:0605001:411 | |

| Номер точки | Координаты, м | | Описание закрепления на местности | Средняя квадратическая погрешность определения координат характерных точек границы части земельного участка, м |
|-------------|---------------|------------|-----------------------------------|--|
| | X | Y | | |
| 1 | 2 | 3 | 4 | 5 |
| 107 | 427637.78 | 2228149.07 | данные отсутствуют | данные отсутствуют |
| 108 | 427637.99 | 2228134.27 | данные отсутствуют | данные отсутствуют |

| | | |
|-------------------------------|---------|-------------------|
| Государственный регистратор | | ФГИС ЕГРН |
| полное наименование должности | подпись | инициалы, фамилия |

М.П.

Выписка из Единого государственного реестра недвижимости об объекте недвижимости
Сведения о частях земельного участка

| Земельный участок | | | | | |
|---|---------------|---------------------------------------|-----------------------------------|--|---------------------------|
| (вид объекта недвижимости) | | | | | |
| Лист № ___ Раздела 4.2 | | Всего листов раздела 4.2 : ___ | | Всего разделов: ___ | Всего листов выписки: ___ |
| 01.06.2022 № 99/2022/470624697 | | | | | |
| Кадастровый номер: | | | 47:07:0605001:411 | | |
| Сведения о характерных точках границы части (частей) земельного участка | | | | | |
| Учетный номер части: 10 | | | | | |
| Система координат: Местная 167 | | | | | |
| Зона № | | | | | |
| Номер точки | Координаты, м | | Описание закрепления на местности | Средняя квадратическая погрешность определения координат характерных точек границы части земельного участка, м | |
| | X | Y | | | |
| 1 | 2 | 3 | 4 | 5 | |
| 1 | 427546.58 | 2228011.8 | данные отсутствуют | данные отсутствуют | |
| 2 | 427548.56 | 2228014.01 | данные отсутствуют | данные отсутствуют | |
| 2 | 427548.56 | 2228014.01 | данные отсутствуют | данные отсутствуют | |
| 3 | 427461.71 | 2228009.08 | данные отсутствуют | данные отсутствуют | |
| 3 | 427461.71 | 2228009.08 | данные отсутствуют | данные отсутствуют | |
| 4 | 427460.17 | 2228116.79 | данные отсутствуют | данные отсутствуют | |
| 4 | 427460.17 | 2228116.79 | данные отсутствуют | данные отсутствуют | |
| 5 | 427425.21 | 2228115.06 | данные отсутствуют | данные отсутствуют | |
| 5 | 427425.21 | 2228115.06 | данные отсутствуют | данные отсутствуют | |
| 6 | 427426.95 | 2228007.11 | данные отсутствуют | данные отсутствуют | |
| 6 | 427426.95 | 2228007.11 | данные отсутствуют | данные отсутствуют | |
| 7 | 427393.14 | 2228005.2 | данные отсутствуют | данные отсутствуют | |
| 7 | 427393.14 | 2228005.2 | данные отсутствуют | данные отсутствуют | |
| 8 | 427081.89 | 2228013.28 | данные отсутствуют | данные отсутствуют | |
| 8 | 427081.89 | 2228013.28 | данные отсутствуют | данные отсутствуют | |
| 9 | 427073.38 | 2228011.33 | данные отсутствуют | данные отсутствуют | |
| Государственный регистратор | | | ФГИС ЕГРН | | |
| полное наименование должности | | | подпись | | |
| | | | инициалы, фамилия | | |

М.П.

Выписка из Единого государственного реестра недвижимости об объекте недвижимости
Сведения о частях земельного участка

| | | | |
|---|--|--------------------------|----------------------------|
| Земельный участок | | | |
| <small>(вид объекта недвижимости)</small> | | | |
| Лист № ____ Раздела 4.2 | Всего листов раздела 4.2 : ____ | Всего разделов: ____ | Всего листов выписки: ____ |
| 01.06.2022 № 99/2022/470624697 | | | |
| Кадастровый номер: | | 47:07:0605001:411 | |

| Номер точки | Координаты, м | | Описание закрепления на местности | Средняя квадратическая погрешность определения координат характерных точек границы части земельного участка, м |
|-------------|---------------|------------|-----------------------------------|--|
| | X | Y | | |
| 1 | 2 | 3 | 4 | 5 |
| 10 | 427387.3 | 2228003.72 | данные отсутствуют | данные отсутствуют |
| 11 | 425467.69 | 2227185.34 | данные отсутствуют | данные отсутствуют |
| 12 | 425836.91 | 2227379.76 | данные отсутствуют | данные отсутствуют |
| 13 | 426054.85 | 2227493.55 | данные отсутствуют | данные отсутствуют |
| 14 | 426504.61 | 2227728.29 | данные отсутствуют | данные отсутствуют |
| 15 | 427015.88 | 2227995.56 | данные отсутствуют | данные отсутствуют |
| 16 | 426731.07 | 2227849.25 | данные отсутствуют | данные отсутствуют |
| 16 | 426731.07 | 2227849.25 | данные отсутствуют | данные отсутствуют |
| 17 | 426412.8 | 2227682.81 | данные отсутствуют | данные отсутствуют |
| 17 | 426412.8 | 2227682.81 | данные отсутствуют | данные отсутствуют |
| 18 | 426372.21 | 2227770.8 | данные отсутствуют | данные отсутствуют |
| 19 | 426332.14 | 2227750.23 | данные отсутствуют | данные отсутствуют |
| 20 | 426372.87 | 2227661.93 | данные отсутствуют | данные отсутствуют |
| 20 | 426372.87 | 2227661.93 | данные отсутствуют | данные отсутствуют |
| 21 | 426119.04 | 2227529.24 | данные отсутствуют | данные отсутствуют |
| 22 | 425601.24 | 2227258.51 | данные отсутствуют | данные отсутствуют |
| 22 | 425601.24 | 2227258.51 | данные отсутствуют | данные отсутствуют |

| | | |
|-------------------------------|---------|-------------------|
| Государственный регистратор | | ФГИС ЕГРН |
| полное наименование должности | подпись | инициалы, фамилия |

М.П.

Выписка из Единого государственного реестра недвижимости об объекте недвижимости
Сведения о частях ²⁴¹ земельного участка

| | | | |
|---------------------------------------|--|--------------------------|----------------------------|
| Земельный участок | | | |
| (вид объекта недвижимости) | | | |
| Лист № ____ Раздела 4.2 | Всего листов раздела 4.2 : ____ | Всего разделов: ____ | Всего листов выписки: ____ |
| 01.06.2022 № 99/2022/470624697 | | | |
| Кадастровый номер: | | 47:07:0605001:411 | |

| Номер точки | Координаты, м | | Описание закрепления на местности | Средняя квадратическая погрешность определения координат характерных точек границы части земельного участка, м |
|-------------------------------|---------------|------------|-----------------------------------|--|
| | X | Y | | |
| 1 | 2 | 3 | 4 | 5 |
| 23 | 425497.03 | 2227322 | данные отсутствуют | данные отсутствуют |
| 24 | 425485.98 | 2227316.35 | данные отсутствуют | данные отсутствуют |
| 25 | 425468.57 | 2227193.88 | данные отсутствуют | данные отсутствуют |
| 26 | 426351.77 | 2227707.67 | данные отсутствуют | данные отсутствуют |
| 27 | 425550.96 | 2227289.14 | данные отсутствуют | данные отсутствуют |
| 28 | 425476.53 | 2227250.27 | данные отсутствуют | данные отсутствуют |
| 29 | 425468.49 | 2227193.76 | данные отсутствуют | данные отсутствуют |
| 30 | 425467.61 | 2227185.23 | данные отсутствуют | данные отсутствуют |
| 31 | 425466.66 | 2227174.62 | данные отсутствуют | данные отсутствуют |
| 32 | 425494.6 | 2227189.2 | данные отсутствуют | данные отсутствуют |
| 33 | 425805.13 | 2227351.38 | данные отсутствуют | данные отсутствуют |
| 34 | 426122.15 | 2227516.73 | данные отсутствуют | данные отсутствуют |
| 35 | 426427.38 | 2227676.75 | данные отсутствуют | данные отсутствуют |
| 36 | 426734.38 | 2227836.83 | данные отсутствуют | данные отсутствуют |
| 37 | 427049.69 | 2228002.25 | данные отсутствуют | данные отсутствуют |
| 38 | 427387.83 | 2227993.38 | данные отсутствуют | данные отсутствуют |
| 39 | 427536.69 | 2228000.78 | данные отсутствуют | данные отсутствуют |
| Государственный регистратор | | | | ФГИС ЕГРН |
| полное наименование должности | | | подпись | инициалы, фамилия |

М.П.

Выписка из Единого государственного реестра недвижимости об объекте недвижимости
Сведения о частях ²⁴² земельного участка

| | | | |
|---------------------------------------|--|--------------------------|----------------------------|
| Земельный участок | | | |
| (вид объекта недвижимости) | | | |
| Лист № ____ Раздела 4.2 | Всего листов раздела 4.2 : ____ | Всего разделов: ____ | Всего листов выписки: ____ |
| 01.06.2022 № 99/2022/470624697 | | | |
| Кадастровый номер: | | 47:07:0605001:411 | |

| Номер точки | Координаты, м | | Описание закрепления на местности | Средняя квадратическая погрешность определения координат характерных точек границы части земельного участка, м |
|-------------|---------------|------------|-----------------------------------|--|
| | X | Y | | |
| 1 | 2 | 3 | 4 | 5 |
| 40 | 427546.48 | 2228011.67 | данные отсутствуют | данные отсутствуют |
| 41 | 427460.99 | 2228059.67 | данные отсутствуют | данные отсутствуют |
| 41 | 427460.99 | 2228059.67 | данные отсутствуют | данные отсутствуют |
| 42 | 427426.13 | 2228057.95 | данные отсутствуют | данные отсутствуют |
| 42 | 427426.13 | 2228057.95 | данные отсутствуют | данные отсутствуют |
| 43 | 427025.21 | 2228000.34 | данные отсутствуют | данные отсутствуют |
| 44 | 426391.68 | 2227728.59 | данные отсутствуют | данные отсутствуют |
| 45 | 425940.48 | 2227435.87 | данные отсутствуют | данные отсутствуют |
| 45 | 425940.48 | 2227435.87 | данные отсутствуют | данные отсутствуют |
| 46 | 425938.58 | 2227434.87 | данные отсутствуют | данные отсутствуют |
| 46 | 425938.58 | 2227434.87 | данные отсутствуют | данные отсутствуют |
| 47 | 425939.03 | 2227430.53 | данные отсутствуют | данные отсутствуют |
| 47 | 425939.03 | 2227430.53 | данные отсутствуют | данные отсутствуют |
| 48 | 425939.95 | 2227421.76 | данные отсутствуют | данные отсутствуют |
| 48 | 425939.95 | 2227421.76 | данные отсутствуют | данные отсутствуют |
| 49 | 425941.14 | 2227418.46 | данные отсутствуют | данные отсутствуют |
| 49 | 425941.14 | 2227418.46 | данные отсутствуют | данные отсутствуют |

| | | |
|-------------------------------|---------|-------------------|
| Государственный регистратор | | ФГИС ЕГРН |
| полное наименование должности | подпись | инициалы, фамилия |

М.П.

Выписка из Единого государственного реестра недвижимости об объекте недвижимости
Сведения о частях земельного участка

| | | | |
|---------------------------------------|--|--------------------------|----------------------------|
| Земельный участок | | | |
| (вид объекта недвижимости) | | | |
| Лист № ____ Раздела 4.2 | Всего листов раздела 4.2 : ____ | Всего разделов: ____ | Всего листов выписки: ____ |
| 01.06.2022 № 99/2022/470624697 | | | |
| Кадастровый номер: | | 47:07:0605001:411 | |

| Номер точки | Координаты, м | | Описание закрепления на местности | Средняя квадратическая погрешность определения координат характерных точек границы части земельного участка, м |
|-------------|---------------|------------|-----------------------------------|--|
| | X | Y | | |
| 1 | 2 | 3 | 4 | 5 |
| 50 | 425953.62 | 2227399.86 | данные отсутствуют | данные отсутствуют |
| 50 | 425953.62 | 2227399.86 | данные отсутствуют | данные отсутствуют |
| 51 | 425957.48 | 2227393.99 | данные отсутствуют | данные отсутствуют |
| 51 | 425957.48 | 2227393.99 | данные отсутствуют | данные отсутствуют |
| 52 | 425959.27 | 2227394.92 | данные отсутствуют | данные отсутствуют |
| 52 | 425959.27 | 2227394.92 | данные отсутствуют | данные отсутствуют |
| 53 | 425955.29 | 2227400.97 | данные отсутствуют | данные отсутствуют |
| 53 | 425955.29 | 2227400.97 | данные отсутствуют | данные отсутствуют |
| 54 | 425942.96 | 2227419.33 | данные отсутствуют | данные отсутствуют |
| 54 | 425942.96 | 2227419.33 | данные отсутствуют | данные отсутствуют |
| 55 | 425941.91 | 2227422.21 | данные отсутствуют | данные отсутствуют |
| 55 | 425941.91 | 2227422.21 | данные отсутствуют | данные отсутствуют |
| 56 | 425941.01 | 2227430.74 | данные отсутствуют | данные отсутствуют |
| 56 | 425941.01 | 2227430.74 | данные отсутствуют | данные отсутствуют |
| 57 | 425890.96 | 2228126.31 | данные отсутствуют | данные отсутствуют |
| 58 | 425889.04 | 2228126.67 | данные отсутствуют | данные отсутствуют |
| 59 | 425885.26 | 2228070.63 | данные отсутствуют | данные отсутствуют |

| | | |
|-------------------------------|---------|-------------------|
| Государственный регистратор | | ФГИС ЕГРН |
| полное наименование должности | подпись | инициалы, фамилия |

М.П.

Выписка из Единого государственного реестра недвижимости об объекте недвижимости
Сведения о частях земельного участка

| | | | |
|---------------------------------------|--|--------------------------|----------------------------|
| Земельный участок | | | |
| (вид объекта недвижимости) | | | |
| Лист № ____ Раздела 4.2 | Всего листов раздела 4.2 : ____ | Всего разделов: ____ | Всего листов выписки: ____ |
| 01.06.2022 № 99/2022/470624697 | | | |
| Кадастровый номер: | | 47:07:0605001:411 | |

| Номер точки | Координаты, м | | Описание закрепления на местности | Средняя квадратическая погрешность определения координат характерных точек границы части земельного участка, м |
|-------------|---------------|------------|-----------------------------------|--|
| | X | Y | | |
| 1 | 2 | 3 | 4 | 5 |
| 59 | 425885.26 | 2228070.63 | данные отсутствуют | данные отсутствуют |
| 60 | 425884.94 | 2228065.41 | данные отсутствуют | данные отсутствуют |
| 60 | 425884.94 | 2228065.41 | данные отсутствуют | данные отсутствуют |
| 61 | 425887.01 | 2228066.54 | данные отсутствуют | данные отсутствуют |
| 61 | 425887.01 | 2228066.54 | данные отсутствуют | данные отсутствуют |
| 62 | 425887.25 | 2228070.51 | данные отсутствуют | данные отсутствуют |
| 62 | 425887.25 | 2228070.51 | данные отсутствуют | данные отсутствуют |
| 63 | 425941.94 | 2227417.14 | данные отсутствуют | данные отсутствуют |
| 64 | 425945.78 | 2227411.45 | данные отсутствуют | данные отсутствуют |
| 65 | 425947.43 | 2227412.58 | данные отсутствуют | данные отсутствуют |
| 66 | 425943.63 | 2227418.21 | данные отсутствуют | данные отсутствуют |
| 67 | 425890.95 | 2228126.31 | данные отсутствуют | данные отсутствуют |
| 68 | 425888.98 | 2228126.68 | данные отсутствуют | данные отсутствуют |
| 69 | 425888.7 | 2228125.39 | данные отсутствуют | данные отсутствуют |
| 70 | 425886.91 | 2228097.65 | данные отсутствуют | данные отсутствуют |
| 71 | 425888.91 | 2228097.53 | данные отсутствуют | данные отсутствуют |
| 72 | 425890.69 | 2228125.11 | данные отсутствуют | данные отсутствуют |

| | | |
|-------------------------------|---------|-------------------|
| Государственный регистратор | | ФГИС ЕГРН |
| полное наименование должности | подпись | инициалы, фамилия |

М.П.

Выписка из Единого государственного реестра недвижимости об объекте недвижимости
Сведения о частях ²⁴⁵ земельного участка

| | | | |
|---------------------------------------|--|--------------------------|----------------------------|
| Земельный участок | | | |
| (вид объекта недвижимости) | | | |
| Лист № ____ Раздела 4.2 | Всего листов раздела 4.2 : ____ | Всего разделов: ____ | Всего листов выписки: ____ |
| 01.06.2022 № 99/2022/470624697 | | | |
| Кадастровый номер: | | 47:07:0605001:411 | |

| Номер точки | Координаты, м | | Описание закрепления на местности | Средняя квадратическая погрешность определения координат характерных точек границы части земельного участка, м |
|-------------|---------------|------------|-----------------------------------|--|
| | X | Y | | |
| 1 | 2 | 3 | 4 | 5 |
| 73 | 427461.24 | 2228041.96 | данные отсутствуют | данные отсутствуют |
| 74 | 427460.34 | 2228104.78 | данные отсутствуют | данные отсутствуют |
| 75 | 427425.4 | 2228102.97 | данные отсутствуют | данные отсутствуют |
| 76 | 427426.42 | 2228040.16 | данные отсутствуют | данные отсутствуют |
| 77 | 426337.03 | 2227739.64 | данные отсутствуют | данные отсутствуют |
| 78 | 426363.35 | 2227682.58 | данные отсутствуют | данные отсутствуют |
| 79 | 426403.41 | 2227703.17 | данные отсутствуют | данные отсутствуют |
| 80 | 426377.09 | 2227760.23 | данные отсутствуют | данные отсутствуют |
| 81 | 425572.39 | 2227276.09 | данные отсутствуют | данные отсутствуют |
| 82 | 425509.52 | 2227314.39 | данные отсутствуют | данные отсутствуют |
| 83 | 425483.76 | 2227301.17 | данные отсутствуют | данные отсутствуют |
| 84 | 425472.94 | 2227225.05 | данные отсутствуют | данные отсутствуют |
| 85 | 426322.19 | 2227771.52 | данные отсутствуют | данные отсутствуют |
| 86 | 426327.98 | 2227759.26 | данные отсутствуют | данные отсутствуют |
| 87 | 426354.83 | 2227701.04 | данные отсутствуют | данные отсутствуют |
| 88 | 426394.93 | 2227721.56 | данные отсутствуют | данные отсутствуют |
| 89 | 426368.05 | 2227779.83 | данные отсутствуют | данные отсутствуют |

| | | |
|-------------------------------|---------|-------------------|
| Государственный регистратор | | ФГИС ЕГРН |
| полное наименование должности | подпись | инициалы, фамилия |

М.П.

Выписка из Единого государственного реестра недвижимости об объекте недвижимости
Сведения о частях ²⁴⁶ земельного участка

| | | | |
|---------------------------------------|--|--------------------------|----------------------------|
| Земельный участок | | | |
| (вид объекта недвижимости) | | | |
| Лист № ____ Раздела 4.2 | Всего листов раздела 4.2 : ____ | Всего разделов: ____ | Всего листов выписки: ____ |
| 01.06.2022 № 99/2022/470624697 | | | |
| Кадастровый номер: | | 47:07:0605001:411 | |

| Номер точки | Координаты, м | | Описание закрепления на местности | Средняя квадратическая погрешность определения координат характерных точек границы части земельного участка, м |
|-------------|---------------|------------|-----------------------------------|--|
| | X | Y | | |
| 1 | 2 | 3 | 4 | 5 |
| 90 | 426362.29 | 2227792.04 | данные отсутствуют | данные отсутствуют |
| 91 | 425551.5 | 2227288.82 | данные отсутствуют | данные отсутствуют |
| 92 | 425487.54 | 2227327.78 | данные отсутствуют | данные отсутствуют |
| 93 | 425485.91 | 2227316.28 | данные отсутствуют | данные отсутствуют |
| 94 | 425477.46 | 2227256.87 | данные отсутствуют | данные отсутствуют |
| 95 | 425497.96 | 2227262.19 | данные отсутствуют | данные отсутствуют |
| 96 | 425501.1 | 2227263.18 | данные отсутствуют | данные отсутствуют |
| 97 | 425504.1 | 2227264.53 | данные отсутствуют | данные отсутствуют |
| 98 | 427460.95 | 2228062.72 | данные отсутствуют | данные отсутствуют |
| 99 | 427460.05 | 2228125.21 | данные отсутствуют | данные отсутствуют |
| 100 | 427459.95 | 2228132.11 | данные отсутствуют | данные отсутствуют |
| 101 | 427459.83 | 2228140.35 | данные отсутствуют | данные отсутствуют |
| 102 | 427424.85 | 2228138.63 | данные отсутствуют | данные отсутствуют |
| 103 | 427425.07 | 2228123.43 | данные отсутствуют | данные отсутствуют |
| 104 | 427426.08 | 2228061.01 | данные отсутствуют | данные отсутствуют |
| 105 | 427654.45 | 2228135.11 | данные отсутствуют | данные отсутствуют |
| 106 | 427663.7 | 2228150.34 | данные отсутствуют | данные отсутствуют |

| | | |
|-------------------------------|---------|-------------------|
| Государственный регистратор | | ФГИС ЕГРН |
| полное наименование должности | подпись | инициалы, фамилия |

М.П.

Выписка из Единого государственного реестра недвижимости об объекте недвижимости
Сведения о частях ²⁴⁷ земельного участка

| | | | |
|---------------------------------------|---------------------------------------|--------------------------|---------------------------|
| Земельный участок | | | |
| (вид объекта недвижимости) | | | |
| Лист № ___ Раздела 4.2 | Всего листов раздела 4.2 : ___ | Всего разделов: ___ | Всего листов выписки: ___ |
| 01.06.2022 № 99/2022/470624697 | | | |
| Кадастровый номер: | | 47:07:0605001:411 | |

| Номер точки | Координаты, м | | Описание закрепления на местности | Средняя квадратическая погрешность определения координат характерных точек границы части земельного участка, м |
|-------------|---------------|------------|-----------------------------------|--|
| | X | Y | | |
| 1 | 2 | 3 | 4 | 5 |
| 107 | 427637.78 | 2228149.07 | данные отсутствуют | данные отсутствуют |
| 108 | 427637.99 | 2228134.27 | данные отсутствуют | данные отсутствуют |

| | | |
|-------------------------------|---------|-------------------|
| Государственный регистратор | | ФГИС ЕГРН |
| полное наименование должности | подпись | инициалы, фамилия |

М.П.

Выписка из Единого государственного реестра недвижимости об объекте недвижимости
Сведения о частях земельного участка

| Земельный участок | | | | |
|---|---------------|---------------------------------------|-----------------------------------|--|
| (вид объекта недвижимости) | | | | |
| Лист № ___ Раздела 4.2 | | Всего листов раздела 4.2 : ___ | | Всего разделов: ___ |
| Всего листов выписки: ___ | | | | |
| 01.06.2022 № 99/2022/470624697 | | | | |
| Кадастровый номер: | | | 47:07:0605001:411 | |
| Сведения о характерных точках границы части (частей) земельного участка | | | | |
| Учетный номер части: 11 | | | | |
| Система координат: Местная 167 | | | | |
| Зона № | | | | |
| Номер точки | Координаты, м | | Описание закрепления на местности | Средняя квадратическая погрешность определения координат характерных точек границы части земельного участка, м |
| | X | Y | | |
| 1 | 2 | 3 | 4 | 5 |
| 1 | 427546.58 | 2228011.8 | данные отсутствуют | данные отсутствуют |
| 2 | 427548.56 | 2228014.01 | данные отсутствуют | данные отсутствуют |
| 2 | 427548.56 | 2228014.01 | данные отсутствуют | данные отсутствуют |
| 3 | 427461.71 | 2228009.08 | данные отсутствуют | данные отсутствуют |
| 3 | 427461.71 | 2228009.08 | данные отсутствуют | данные отсутствуют |
| 4 | 427460.17 | 2228116.79 | данные отсутствуют | данные отсутствуют |
| 4 | 427460.17 | 2228116.79 | данные отсутствуют | данные отсутствуют |
| 5 | 427425.21 | 2228115.06 | данные отсутствуют | данные отсутствуют |
| 5 | 427425.21 | 2228115.06 | данные отсутствуют | данные отсутствуют |
| 6 | 427426.95 | 2228007.11 | данные отсутствуют | данные отсутствуют |
| 6 | 427426.95 | 2228007.11 | данные отсутствуют | данные отсутствуют |
| 7 | 427393.14 | 2228005.2 | данные отсутствуют | данные отсутствуют |
| 7 | 427393.14 | 2228005.2 | данные отсутствуют | данные отсутствуют |
| 8 | 427081.89 | 2228013.28 | данные отсутствуют | данные отсутствуют |
| 8 | 427081.89 | 2228013.28 | данные отсутствуют | данные отсутствуют |
| 9 | 427073.38 | 2228011.33 | данные отсутствуют | данные отсутствуют |
| Государственный регистратор | | | ФГИС ЕГРН | |
| полное наименование должности | | | подпись | |
| | | | инициалы, фамилия | |

М.П.

Выписка из Единого государственного реестра недвижимости об объекте недвижимости
Сведения о частях земельного участка

| | | | |
|---|--|--------------------------|----------------------------|
| Земельный участок | | | |
| <small>(вид объекта недвижимости)</small> | | | |
| Лист № ____ Раздела 4.2 | Всего листов раздела 4.2 : ____ | Всего разделов: ____ | Всего листов выписки: ____ |
| 01.06.2022 № 99/2022/470624697 | | | |
| Кадастровый номер: | | 47:07:0605001:411 | |

| Номер точки | Координаты, м | | Описание закрепления на местности | Средняя квадратическая погрешность определения координат характерных точек границы части земельного участка, м |
|-------------|---------------|------------|-----------------------------------|--|
| | X | Y | | |
| 1 | 2 | 3 | 4 | 5 |
| 10 | 427387.3 | 2228003.72 | данные отсутствуют | данные отсутствуют |
| 11 | 425467.69 | 2227185.34 | данные отсутствуют | данные отсутствуют |
| 12 | 425836.91 | 2227379.76 | данные отсутствуют | данные отсутствуют |
| 13 | 426054.85 | 2227493.55 | данные отсутствуют | данные отсутствуют |
| 14 | 426504.61 | 2227728.29 | данные отсутствуют | данные отсутствуют |
| 15 | 427015.88 | 2227995.56 | данные отсутствуют | данные отсутствуют |
| 16 | 426731.07 | 2227849.25 | данные отсутствуют | данные отсутствуют |
| 16 | 426731.07 | 2227849.25 | данные отсутствуют | данные отсутствуют |
| 17 | 426412.8 | 2227682.81 | данные отсутствуют | данные отсутствуют |
| 17 | 426412.8 | 2227682.81 | данные отсутствуют | данные отсутствуют |
| 18 | 426372.21 | 2227770.8 | данные отсутствуют | данные отсутствуют |
| 19 | 426332.14 | 2227750.23 | данные отсутствуют | данные отсутствуют |
| 20 | 426372.87 | 2227661.93 | данные отсутствуют | данные отсутствуют |
| 20 | 426372.87 | 2227661.93 | данные отсутствуют | данные отсутствуют |
| 21 | 426119.04 | 2227529.24 | данные отсутствуют | данные отсутствуют |
| 22 | 425601.24 | 2227258.51 | данные отсутствуют | данные отсутствуют |
| 22 | 425601.24 | 2227258.51 | данные отсутствуют | данные отсутствуют |

| | | |
|-------------------------------|---------|-------------------|
| Государственный регистратор | | ФГИС ЕГРН |
| полное наименование должности | подпись | инициалы, фамилия |

М.П.

Выписка из Единого государственного реестра недвижимости об объекте недвижимости
Сведения о частях ²⁵⁰ земельного участка

| | | | |
|---|--|--------------------------|----------------------------|
| Земельный участок | | | |
| <small>(вид объекта недвижимости)</small> | | | |
| Лист № ____ Раздела 4.2 | Всего листов раздела 4.2 : ____ | Всего разделов: ____ | Всего листов выписки: ____ |
| 01.06.2022 № 99/2022/470624697 | | | |
| Кадастровый номер: | | 47:07:0605001:411 | |

| Номер точки | Координаты, м | | Описание закрепления на местности | Средняя квадратическая погрешность определения координат характерных точек границы части земельного участка, м |
|-------------|---------------|------------|-----------------------------------|--|
| | X | Y | | |
| 1 | 2 | 3 | 4 | 5 |
| 23 | 425497.03 | 2227322 | данные отсутствуют | данные отсутствуют |
| 24 | 425485.98 | 2227316.35 | данные отсутствуют | данные отсутствуют |
| 25 | 425468.57 | 2227193.88 | данные отсутствуют | данные отсутствуют |
| 26 | 426351.77 | 2227707.67 | данные отсутствуют | данные отсутствуют |
| 27 | 425550.96 | 2227289.14 | данные отсутствуют | данные отсутствуют |
| 28 | 425476.53 | 2227250.27 | данные отсутствуют | данные отсутствуют |
| 29 | 425468.49 | 2227193.76 | данные отсутствуют | данные отсутствуют |
| 30 | 425467.61 | 2227185.23 | данные отсутствуют | данные отсутствуют |
| 31 | 425466.66 | 2227174.62 | данные отсутствуют | данные отсутствуют |
| 32 | 425494.6 | 2227189.2 | данные отсутствуют | данные отсутствуют |
| 33 | 425805.13 | 2227351.38 | данные отсутствуют | данные отсутствуют |
| 34 | 426122.15 | 2227516.73 | данные отсутствуют | данные отсутствуют |
| 35 | 426427.38 | 2227676.75 | данные отсутствуют | данные отсутствуют |
| 36 | 426734.38 | 2227836.83 | данные отсутствуют | данные отсутствуют |
| 37 | 427049.69 | 2228002.25 | данные отсутствуют | данные отсутствуют |
| 38 | 427387.83 | 2227993.38 | данные отсутствуют | данные отсутствуют |
| 39 | 427536.69 | 2228000.78 | данные отсутствуют | данные отсутствуют |

| | | |
|-------------------------------|---------|-------------------|
| Государственный регистратор | | ФГИС ЕГРН |
| полное наименование должности | подпись | инициалы, фамилия |

М.П.

Выписка из Единого государственного реестра недвижимости об объекте недвижимости
Сведения о частях ²⁵¹ земельного участка

| | | | |
|---------------------------------------|--|--------------------------|----------------------------|
| Земельный участок | | | |
| (вид объекта недвижимости) | | | |
| Лист № ____ Раздела 4.2 | Всего листов раздела 4.2 : ____ | Всего разделов: ____ | Всего листов выписки: ____ |
| 01.06.2022 № 99/2022/470624697 | | | |
| Кадастровый номер: | | 47:07:0605001:411 | |

| Номер точки | Координаты, м | | Описание закрепления на местности | Средняя квадратическая погрешность определения координат характерных точек границы части земельного участка, м |
|-------------|---------------|------------|-----------------------------------|--|
| | X | Y | | |
| 1 | 2 | 3 | 4 | 5 |
| 40 | 427546.48 | 2228011.67 | данные отсутствуют | данные отсутствуют |
| 41 | 427460.99 | 2228059.67 | данные отсутствуют | данные отсутствуют |
| 41 | 427460.99 | 2228059.67 | данные отсутствуют | данные отсутствуют |
| 42 | 427426.13 | 2228057.95 | данные отсутствуют | данные отсутствуют |
| 42 | 427426.13 | 2228057.95 | данные отсутствуют | данные отсутствуют |
| 43 | 427025.21 | 2228000.34 | данные отсутствуют | данные отсутствуют |
| 44 | 426391.68 | 2227728.59 | данные отсутствуют | данные отсутствуют |
| 45 | 425940.48 | 2227435.87 | данные отсутствуют | данные отсутствуют |
| 45 | 425940.48 | 2227435.87 | данные отсутствуют | данные отсутствуют |
| 46 | 425938.58 | 2227434.87 | данные отсутствуют | данные отсутствуют |
| 46 | 425938.58 | 2227434.87 | данные отсутствуют | данные отсутствуют |
| 47 | 425939.03 | 2227430.53 | данные отсутствуют | данные отсутствуют |
| 47 | 425939.03 | 2227430.53 | данные отсутствуют | данные отсутствуют |
| 48 | 425939.95 | 2227421.76 | данные отсутствуют | данные отсутствуют |
| 48 | 425939.95 | 2227421.76 | данные отсутствуют | данные отсутствуют |
| 49 | 425941.14 | 2227418.46 | данные отсутствуют | данные отсутствуют |
| 49 | 425941.14 | 2227418.46 | данные отсутствуют | данные отсутствуют |

| | | |
|-------------------------------|---------|-------------------|
| Государственный регистратор | | ФГИС ЕГРН |
| полное наименование должности | подпись | инициалы, фамилия |

М.П.

Выписка из Единого государственного реестра недвижимости об объекте недвижимости
Сведения о частях ²⁵² земельного участка

| | | | |
|---------------------------------------|---------------------------------------|--------------------------|---------------------------|
| Земельный участок | | | |
| (вид объекта недвижимости) | | | |
| Лист № ___ Раздела 4.2 | Всего листов раздела 4.2 : ___ | Всего разделов: ___ | Всего листов выписки: ___ |
| 01.06.2022 № 99/2022/470624697 | | | |
| Кадастровый номер: | | 47:07:0605001:411 | |

| Номер точки | Координаты, м | | Описание закрепления на местности | Средняя квадратическая погрешность определения координат характерных точек границы части земельного участка, м |
|-------------|---------------|------------|-----------------------------------|--|
| | X | Y | | |
| 1 | 2 | 3 | 4 | 5 |
| 50 | 425953.62 | 2227399.86 | данные отсутствуют | данные отсутствуют |
| 50 | 425953.62 | 2227399.86 | данные отсутствуют | данные отсутствуют |
| 51 | 425957.48 | 2227393.99 | данные отсутствуют | данные отсутствуют |
| 51 | 425957.48 | 2227393.99 | данные отсутствуют | данные отсутствуют |
| 52 | 425959.27 | 2227394.92 | данные отсутствуют | данные отсутствуют |
| 52 | 425959.27 | 2227394.92 | данные отсутствуют | данные отсутствуют |
| 53 | 425955.29 | 2227400.97 | данные отсутствуют | данные отсутствуют |
| 53 | 425955.29 | 2227400.97 | данные отсутствуют | данные отсутствуют |
| 54 | 425942.96 | 2227419.33 | данные отсутствуют | данные отсутствуют |
| 54 | 425942.96 | 2227419.33 | данные отсутствуют | данные отсутствуют |
| 55 | 425941.91 | 2227422.21 | данные отсутствуют | данные отсутствуют |
| 55 | 425941.91 | 2227422.21 | данные отсутствуют | данные отсутствуют |
| 56 | 425941.01 | 2227430.74 | данные отсутствуют | данные отсутствуют |
| 56 | 425941.01 | 2227430.74 | данные отсутствуют | данные отсутствуют |
| 57 | 425890.96 | 2228126.31 | данные отсутствуют | данные отсутствуют |
| 58 | 425889.04 | 2228126.67 | данные отсутствуют | данные отсутствуют |
| 59 | 425885.26 | 2228070.63 | данные отсутствуют | данные отсутствуют |

| | | |
|-------------------------------|---------|-------------------|
| Государственный регистратор | | ФГИС ЕГРН |
| полное наименование должности | подпись | инициалы, фамилия |

М.П.

Выписка из Единого государственного реестра недвижимости об объекте недвижимости
Сведения о частях ²⁵³ земельного участка

| | | | |
|---------------------------------------|--|--------------------------|----------------------------|
| Земельный участок | | | |
| (вид объекта недвижимости) | | | |
| Лист № ____ Раздела 4.2 | Всего листов раздела 4.2 : ____ | Всего разделов: ____ | Всего листов выписки: ____ |
| 01.06.2022 № 99/2022/470624697 | | | |
| Кадастровый номер: | | 47:07:0605001:411 | |

| Номер точки | Координаты, м | | Описание закрепления на местности | Средняя квадратическая погрешность определения координат характерных точек границы части земельного участка, м |
|-------------|---------------|------------|-----------------------------------|--|
| | X | Y | | |
| 1 | 2 | 3 | 4 | 5 |
| 59 | 425885.26 | 2228070.63 | данные отсутствуют | данные отсутствуют |
| 60 | 425884.94 | 2228065.41 | данные отсутствуют | данные отсутствуют |
| 60 | 425884.94 | 2228065.41 | данные отсутствуют | данные отсутствуют |
| 61 | 425887.01 | 2228066.54 | данные отсутствуют | данные отсутствуют |
| 61 | 425887.01 | 2228066.54 | данные отсутствуют | данные отсутствуют |
| 62 | 425887.25 | 2228070.51 | данные отсутствуют | данные отсутствуют |
| 62 | 425887.25 | 2228070.51 | данные отсутствуют | данные отсутствуют |
| 63 | 425941.94 | 2227417.14 | данные отсутствуют | данные отсутствуют |
| 64 | 425945.78 | 2227411.45 | данные отсутствуют | данные отсутствуют |
| 65 | 425947.43 | 2227412.58 | данные отсутствуют | данные отсутствуют |
| 66 | 425943.63 | 2227418.21 | данные отсутствуют | данные отсутствуют |
| 67 | 425890.95 | 2228126.31 | данные отсутствуют | данные отсутствуют |
| 68 | 425888.98 | 2228126.68 | данные отсутствуют | данные отсутствуют |
| 69 | 425888.7 | 2228125.39 | данные отсутствуют | данные отсутствуют |
| 70 | 425886.91 | 2228097.65 | данные отсутствуют | данные отсутствуют |
| 71 | 425888.91 | 2228097.53 | данные отсутствуют | данные отсутствуют |
| 72 | 425890.69 | 2228125.11 | данные отсутствуют | данные отсутствуют |

| | | |
|-------------------------------|---------|-------------------|
| Государственный регистратор | | ФГИС ЕГРН |
| полное наименование должности | подпись | инициалы, фамилия |

М.П.

Выписка из Единого государственного реестра недвижимости об объекте недвижимости
Сведения о частях ²⁵⁴ земельного участка

| | | | |
|---------------------------------------|--|--------------------------|----------------------------|
| Земельный участок | | | |
| (вид объекта недвижимости) | | | |
| Лист № ____ Раздела 4.2 | Всего листов раздела 4.2 : ____ | Всего разделов: ____ | Всего листов выписки: ____ |
| 01.06.2022 № 99/2022/470624697 | | | |
| Кадастровый номер: | | 47:07:0605001:411 | |

| Номер точки | Координаты, м | | Описание закрепления на местности | Средняя квадратическая погрешность определения координат характерных точек границы части земельного участка, м |
|-------------|---------------|------------|-----------------------------------|--|
| | X | Y | | |
| 1 | 2 | 3 | 4 | 5 |
| 73 | 427461.24 | 2228041.96 | данные отсутствуют | данные отсутствуют |
| 74 | 427460.34 | 2228104.78 | данные отсутствуют | данные отсутствуют |
| 75 | 427425.4 | 2228102.97 | данные отсутствуют | данные отсутствуют |
| 76 | 427426.42 | 2228040.16 | данные отсутствуют | данные отсутствуют |
| 77 | 426337.03 | 2227739.64 | данные отсутствуют | данные отсутствуют |
| 78 | 426363.35 | 2227682.58 | данные отсутствуют | данные отсутствуют |
| 79 | 426403.41 | 2227703.17 | данные отсутствуют | данные отсутствуют |
| 80 | 426377.09 | 2227760.23 | данные отсутствуют | данные отсутствуют |
| 81 | 425572.39 | 2227276.09 | данные отсутствуют | данные отсутствуют |
| 82 | 425509.52 | 2227314.39 | данные отсутствуют | данные отсутствуют |
| 83 | 425483.76 | 2227301.17 | данные отсутствуют | данные отсутствуют |
| 84 | 425472.94 | 2227225.05 | данные отсутствуют | данные отсутствуют |
| 85 | 426322.19 | 2227771.52 | данные отсутствуют | данные отсутствуют |
| 86 | 426327.98 | 2227759.26 | данные отсутствуют | данные отсутствуют |
| 87 | 426354.83 | 2227701.04 | данные отсутствуют | данные отсутствуют |
| 88 | 426394.93 | 2227721.56 | данные отсутствуют | данные отсутствуют |
| 89 | 426368.05 | 2227779.83 | данные отсутствуют | данные отсутствуют |

| | | |
|-------------------------------|---------|-------------------|
| Государственный регистратор | | ФГИС ЕГРН |
| полное наименование должности | подпись | инициалы, фамилия |

М.П.

Выписка из Единого государственного реестра недвижимости об объекте недвижимости
Сведения о частях земельного участка

| | | | |
|---------------------------------------|---------------------------------------|--------------------------|---------------------------|
| Земельный участок | | | |
| (вид объекта недвижимости) | | | |
| Лист № ___ Раздела 4.2 | Всего листов раздела 4.2 : ___ | Всего разделов: ___ | Всего листов выписки: ___ |
| 01.06.2022 № 99/2022/470624697 | | | |
| Кадастровый номер: | | 47:07:0605001:411 | |

| Номер точки | Координаты, м | | Описание закрепления на местности | Средняя квадратическая погрешность определения координат характерных точек границы части земельного участка, м |
|-------------|---------------|------------|-----------------------------------|--|
| | X | Y | | |
| 1 | 2 | 3 | 4 | 5 |
| 90 | 426362.29 | 2227792.04 | данные отсутствуют | данные отсутствуют |
| 91 | 425551.5 | 2227288.82 | данные отсутствуют | данные отсутствуют |
| 92 | 425487.54 | 2227327.78 | данные отсутствуют | данные отсутствуют |
| 93 | 425485.91 | 2227316.28 | данные отсутствуют | данные отсутствуют |
| 94 | 425477.46 | 2227256.87 | данные отсутствуют | данные отсутствуют |
| 95 | 425497.96 | 2227262.19 | данные отсутствуют | данные отсутствуют |
| 96 | 425501.1 | 2227263.18 | данные отсутствуют | данные отсутствуют |
| 97 | 425504.1 | 2227264.53 | данные отсутствуют | данные отсутствуют |
| 98 | 427460.95 | 2228062.72 | данные отсутствуют | данные отсутствуют |
| 99 | 427460.05 | 2228125.21 | данные отсутствуют | данные отсутствуют |
| 100 | 427459.95 | 2228132.11 | данные отсутствуют | данные отсутствуют |
| 101 | 427459.83 | 2228140.35 | данные отсутствуют | данные отсутствуют |
| 102 | 427424.85 | 2228138.63 | данные отсутствуют | данные отсутствуют |
| 103 | 427425.07 | 2228123.43 | данные отсутствуют | данные отсутствуют |
| 104 | 427426.08 | 2228061.01 | данные отсутствуют | данные отсутствуют |
| 105 | 427654.45 | 2228135.11 | данные отсутствуют | данные отсутствуют |
| 106 | 427663.7 | 2228150.34 | данные отсутствуют | данные отсутствуют |

| | | |
|-------------------------------|---------|-------------------|
| Государственный регистратор | | ФГИС ЕГРН |
| полное наименование должности | подпись | инициалы, фамилия |

М.П.

Выписка из Единого государственного реестра недвижимости об объекте недвижимости
Сведения о частях земельного участка

| | | | |
|---------------------------------------|---------------------------------------|--------------------------|---------------------------|
| Земельный участок | | | |
| (вид объекта недвижимости) | | | |
| Лист № ___ Раздела 4.2 | Всего листов раздела 4.2 : ___ | Всего разделов: ___ | Всего листов выписки: ___ |
| 01.06.2022 № 99/2022/470624697 | | | |
| Кадастровый номер: | | 47:07:0605001:411 | |

| Номер точки | Координаты, м | | Описание закрепления на местности | Средняя квадратическая погрешность определения координат характерных точек границы части земельного участка, м |
|-------------|---------------|------------|-----------------------------------|--|
| | X | Y | | |
| 1 | 2 | 3 | 4 | 5 |
| 107 | 427637.78 | 2228149.07 | данные отсутствуют | данные отсутствуют |
| 108 | 427637.99 | 2228134.27 | данные отсутствуют | данные отсутствуют |

| | | |
|-------------------------------|---------|-------------------|
| Государственный регистратор | | ФГИС ЕГРН |
| полное наименование должности | подпись | инициалы, фамилия |

М.П.

Выписка из Единого государственного реестра недвижимости об объекте недвижимости
Сведения о частях ²⁵⁷ земельного участка

| Земельный участок | | | | |
|---|---------------|---------------------------------------|-----------------------------------|--|
| (вид объекта недвижимости) | | | | |
| Лист № ___ Раздела 4.2 | | Всего листов раздела 4.2 : ___ | | Всего разделов: ___ |
| Всего листов выписки: ___ | | | | |
| 01.06.2022 № 99/2022/470624697 | | | | |
| Кадастровый номер: | | | 47:07:0605001:411 | |
| Сведения о характерных точках границы части (частей) земельного участка | | | | |
| Учетный номер части: 12 | | | | |
| Система координат: Местная 167 | | | | |
| Зона № | | | | |
| Номер точки | Координаты, м | | Описание закрепления на местности | Средняя квадратическая погрешность определения координат характерных точек границы части земельного участка, м |
| | X | Y | | |
| 1 | 2 | 3 | 4 | 5 |
| 1 | 427546.58 | 2228011.8 | данные отсутствуют | данные отсутствуют |
| 2 | 427548.56 | 2228014.01 | данные отсутствуют | данные отсутствуют |
| 2 | 427548.56 | 2228014.01 | данные отсутствуют | данные отсутствуют |
| 3 | 427461.71 | 2228009.08 | данные отсутствуют | данные отсутствуют |
| 3 | 427461.71 | 2228009.08 | данные отсутствуют | данные отсутствуют |
| 4 | 427460.17 | 2228116.79 | данные отсутствуют | данные отсутствуют |
| 4 | 427460.17 | 2228116.79 | данные отсутствуют | данные отсутствуют |
| 5 | 427425.21 | 2228115.06 | данные отсутствуют | данные отсутствуют |
| 5 | 427425.21 | 2228115.06 | данные отсутствуют | данные отсутствуют |
| 6 | 427426.95 | 2228007.11 | данные отсутствуют | данные отсутствуют |
| 6 | 427426.95 | 2228007.11 | данные отсутствуют | данные отсутствуют |
| 7 | 427393.14 | 2228005.2 | данные отсутствуют | данные отсутствуют |
| 7 | 427393.14 | 2228005.2 | данные отсутствуют | данные отсутствуют |
| 8 | 427081.89 | 2228013.28 | данные отсутствуют | данные отсутствуют |
| 8 | 427081.89 | 2228013.28 | данные отсутствуют | данные отсутствуют |
| 9 | 427073.38 | 2228011.33 | данные отсутствуют | данные отсутствуют |
| Государственный регистратор | | | ФГИС ЕГРН | |
| полное наименование должности | | | подпись | |
| | | | инициалы, фамилия | |

М.П.

Выписка из Единого государственного реестра недвижимости об объекте недвижимости
Сведения о частях ²⁵⁸ земельного участка

| | | | |
|---------------------------------------|--|--------------------------|----------------------------|
| Земельный участок | | | |
| (вид объекта недвижимости) | | | |
| Лист № ____ Раздела 4.2 | Всего листов раздела 4.2 : ____ | Всего разделов: ____ | Всего листов выписки: ____ |
| 01.06.2022 № 99/2022/470624697 | | | |
| Кадастровый номер: | | 47:07:0605001:411 | |

| Номер точки | Координаты, м | | Описание закрепления на местности | Средняя квадратическая погрешность определения координат характерных точек границы части земельного участка, м |
|-------------|---------------|------------|-----------------------------------|--|
| | X | Y | | |
| 1 | 2 | 3 | 4 | 5 |
| 10 | 427387.3 | 2228003.72 | данные отсутствуют | данные отсутствуют |
| 11 | 425467.69 | 2227185.34 | данные отсутствуют | данные отсутствуют |
| 12 | 425836.91 | 2227379.76 | данные отсутствуют | данные отсутствуют |
| 13 | 426054.85 | 2227493.55 | данные отсутствуют | данные отсутствуют |
| 14 | 426504.61 | 2227728.29 | данные отсутствуют | данные отсутствуют |
| 15 | 427015.88 | 2227995.56 | данные отсутствуют | данные отсутствуют |
| 16 | 426731.07 | 2227849.25 | данные отсутствуют | данные отсутствуют |
| 16 | 426731.07 | 2227849.25 | данные отсутствуют | данные отсутствуют |
| 17 | 426412.8 | 2227682.81 | данные отсутствуют | данные отсутствуют |
| 17 | 426412.8 | 2227682.81 | данные отсутствуют | данные отсутствуют |
| 18 | 426372.21 | 2227770.8 | данные отсутствуют | данные отсутствуют |
| 19 | 426332.14 | 2227750.23 | данные отсутствуют | данные отсутствуют |
| 20 | 426372.87 | 2227661.93 | данные отсутствуют | данные отсутствуют |
| 20 | 426372.87 | 2227661.93 | данные отсутствуют | данные отсутствуют |
| 21 | 426119.04 | 2227529.24 | данные отсутствуют | данные отсутствуют |
| 22 | 425601.24 | 2227258.51 | данные отсутствуют | данные отсутствуют |
| 22 | 425601.24 | 2227258.51 | данные отсутствуют | данные отсутствуют |

| | | |
|-------------------------------|---------|-------------------|
| Государственный регистратор | | ФГИС ЕГРН |
| полное наименование должности | подпись | инициалы, фамилия |

М.П.

Выписка из Единого государственного реестра недвижимости об объекте недвижимости
Сведения о частях земельного участка

| | | | |
|---|--|--------------------------|----------------------------|
| Земельный участок | | | |
| <small>(вид объекта недвижимости)</small> | | | |
| Лист № ____ Раздела 4.2 | Всего листов раздела 4.2 : ____ | Всего разделов: ____ | Всего листов выписки: ____ |
| 01.06.2022 № 99/2022/470624697 | | | |
| Кадастровый номер: | | 47:07:0605001:411 | |

| Номер точки | Координаты, м | | Описание закрепления на местности | Средняя квадратическая погрешность определения координат характерных точек границы части земельного участка, м |
|-------------|---------------|------------|-----------------------------------|--|
| | X | Y | | |
| 1 | 2 | 3 | 4 | 5 |
| 23 | 425497.03 | 2227322 | данные отсутствуют | данные отсутствуют |
| 24 | 425485.98 | 2227316.35 | данные отсутствуют | данные отсутствуют |
| 25 | 425468.57 | 2227193.88 | данные отсутствуют | данные отсутствуют |
| 26 | 426351.77 | 2227707.67 | данные отсутствуют | данные отсутствуют |
| 27 | 425550.96 | 2227289.14 | данные отсутствуют | данные отсутствуют |
| 28 | 425476.53 | 2227250.27 | данные отсутствуют | данные отсутствуют |
| 29 | 425468.49 | 2227193.76 | данные отсутствуют | данные отсутствуют |
| 30 | 425467.61 | 2227185.23 | данные отсутствуют | данные отсутствуют |
| 31 | 425466.66 | 2227174.62 | данные отсутствуют | данные отсутствуют |
| 32 | 425494.6 | 2227189.2 | данные отсутствуют | данные отсутствуют |
| 33 | 425805.13 | 2227351.38 | данные отсутствуют | данные отсутствуют |
| 34 | 426122.15 | 2227516.73 | данные отсутствуют | данные отсутствуют |
| 35 | 426427.38 | 2227676.75 | данные отсутствуют | данные отсутствуют |
| 36 | 426734.38 | 2227836.83 | данные отсутствуют | данные отсутствуют |
| 37 | 427049.69 | 2228002.25 | данные отсутствуют | данные отсутствуют |
| 38 | 427387.83 | 2227993.38 | данные отсутствуют | данные отсутствуют |
| 39 | 427536.69 | 2228000.78 | данные отсутствуют | данные отсутствуют |

| | | |
|-------------------------------|---------|-------------------|
| Государственный регистратор | | ФГИС ЕГРН |
| полное наименование должности | подпись | инициалы, фамилия |

М.П.

Выписка из Единого государственного реестра недвижимости об объекте недвижимости
Сведения о частях земельного участка

| | | | |
|---|--|--------------------------|----------------------------|
| Земельный участок | | | |
| <small>(вид объекта недвижимости)</small> | | | |
| Лист № ____ Раздела 4.2 | Всего листов раздела 4.2 : ____ | Всего разделов: ____ | Всего листов выписки: ____ |
| 01.06.2022 № 99/2022/470624697 | | | |
| Кадастровый номер: | | 47:07:0605001:411 | |

| Номер точки | Координаты, м | | Описание закрепления на местности | Средняя квадратическая погрешность определения координат характерных точек границы части земельного участка, м |
|-------------|---------------|------------|-----------------------------------|--|
| | X | Y | | |
| 1 | 2 | 3 | 4 | 5 |
| 40 | 427546.48 | 2228011.67 | данные отсутствуют | данные отсутствуют |
| 41 | 427460.99 | 2228059.67 | данные отсутствуют | данные отсутствуют |
| 41 | 427460.99 | 2228059.67 | данные отсутствуют | данные отсутствуют |
| 42 | 427426.13 | 2228057.95 | данные отсутствуют | данные отсутствуют |
| 42 | 427426.13 | 2228057.95 | данные отсутствуют | данные отсутствуют |
| 43 | 427025.21 | 2228000.34 | данные отсутствуют | данные отсутствуют |
| 44 | 426391.68 | 2227728.59 | данные отсутствуют | данные отсутствуют |
| 45 | 425940.48 | 2227435.87 | данные отсутствуют | данные отсутствуют |
| 45 | 425940.48 | 2227435.87 | данные отсутствуют | данные отсутствуют |
| 46 | 425938.58 | 2227434.87 | данные отсутствуют | данные отсутствуют |
| 46 | 425938.58 | 2227434.87 | данные отсутствуют | данные отсутствуют |
| 47 | 425939.03 | 2227430.53 | данные отсутствуют | данные отсутствуют |
| 47 | 425939.03 | 2227430.53 | данные отсутствуют | данные отсутствуют |
| 48 | 425939.95 | 2227421.76 | данные отсутствуют | данные отсутствуют |
| 48 | 425939.95 | 2227421.76 | данные отсутствуют | данные отсутствуют |
| 49 | 425941.14 | 2227418.46 | данные отсутствуют | данные отсутствуют |
| 49 | 425941.14 | 2227418.46 | данные отсутствуют | данные отсутствуют |

| | | |
|-------------------------------|---------|-------------------|
| Государственный регистратор | | ФГИС ЕГРН |
| полное наименование должности | подпись | инициалы, фамилия |

М.П.

Выписка из Единого государственного реестра недвижимости об объекте недвижимости
Сведения о частях ²⁶¹ земельного участка

| | | | |
|---------------------------------------|--|--------------------------|----------------------------|
| Земельный участок | | | |
| (вид объекта недвижимости) | | | |
| Лист № ____ Раздела 4.2 | Всего листов раздела 4.2 : ____ | Всего разделов: ____ | Всего листов выписки: ____ |
| 01.06.2022 № 99/2022/470624697 | | | |
| Кадастровый номер: | | 47:07:0605001:411 | |

| Номер точки | Координаты, м | | Описание закрепления на местности | Средняя квадратическая погрешность определения координат характерных точек границы части земельного участка, м |
|-------------|---------------|------------|-----------------------------------|--|
| | X | Y | | |
| 1 | 2 | 3 | 4 | 5 |
| 50 | 425953.62 | 2227399.86 | данные отсутствуют | данные отсутствуют |
| 50 | 425953.62 | 2227399.86 | данные отсутствуют | данные отсутствуют |
| 51 | 425957.48 | 2227393.99 | данные отсутствуют | данные отсутствуют |
| 51 | 425957.48 | 2227393.99 | данные отсутствуют | данные отсутствуют |
| 52 | 425959.27 | 2227394.92 | данные отсутствуют | данные отсутствуют |
| 52 | 425959.27 | 2227394.92 | данные отсутствуют | данные отсутствуют |
| 53 | 425955.29 | 2227400.97 | данные отсутствуют | данные отсутствуют |
| 53 | 425955.29 | 2227400.97 | данные отсутствуют | данные отсутствуют |
| 54 | 425942.96 | 2227419.33 | данные отсутствуют | данные отсутствуют |
| 54 | 425942.96 | 2227419.33 | данные отсутствуют | данные отсутствуют |
| 55 | 425941.91 | 2227422.21 | данные отсутствуют | данные отсутствуют |
| 55 | 425941.91 | 2227422.21 | данные отсутствуют | данные отсутствуют |
| 56 | 425941.01 | 2227430.74 | данные отсутствуют | данные отсутствуют |
| 56 | 425941.01 | 2227430.74 | данные отсутствуют | данные отсутствуют |
| 57 | 425890.96 | 2228126.31 | данные отсутствуют | данные отсутствуют |
| 58 | 425889.04 | 2228126.67 | данные отсутствуют | данные отсутствуют |
| 59 | 425885.26 | 2228070.63 | данные отсутствуют | данные отсутствуют |

| | | |
|-------------------------------|---------|-------------------|
| Государственный регистратор | | ФГИС ЕГРН |
| полное наименование должности | подпись | инициалы, фамилия |

М.П.

Выписка из Единого государственного реестра недвижимости об объекте недвижимости
Сведения о частях ²⁶² земельного участка

| | | | |
|---------------------------------------|---------------------------------------|--------------------------|---------------------------|
| Земельный участок | | | |
| (вид объекта недвижимости) | | | |
| Лист № ___ Раздела 4.2 | Всего листов раздела 4.2 : ___ | Всего разделов: ___ | Всего листов выписки: ___ |
| 01.06.2022 № 99/2022/470624697 | | | |
| Кадастровый номер: | | 47:07:0605001:411 | |

| Номер точки | Координаты, м | | Описание закрепления на местности | Средняя квадратическая погрешность определения координат характерных точек границы части земельного участка, м |
|-------------------------------|---------------|------------|-----------------------------------|--|
| | X | Y | | |
| 1 | 2 | 3 | 4 | 5 |
| 59 | 425885.26 | 2228070.63 | данные отсутствуют | данные отсутствуют |
| 60 | 425884.94 | 2228065.41 | данные отсутствуют | данные отсутствуют |
| 60 | 425884.94 | 2228065.41 | данные отсутствуют | данные отсутствуют |
| 61 | 425887.01 | 2228066.54 | данные отсутствуют | данные отсутствуют |
| 61 | 425887.01 | 2228066.54 | данные отсутствуют | данные отсутствуют |
| 62 | 425887.25 | 2228070.51 | данные отсутствуют | данные отсутствуют |
| 62 | 425887.25 | 2228070.51 | данные отсутствуют | данные отсутствуют |
| 63 | 425941.94 | 2227417.14 | данные отсутствуют | данные отсутствуют |
| 64 | 425945.78 | 2227411.45 | данные отсутствуют | данные отсутствуют |
| 65 | 425947.43 | 2227412.58 | данные отсутствуют | данные отсутствуют |
| 66 | 425943.63 | 2227418.21 | данные отсутствуют | данные отсутствуют |
| 67 | 425890.95 | 2228126.31 | данные отсутствуют | данные отсутствуют |
| 68 | 425888.98 | 2228126.68 | данные отсутствуют | данные отсутствуют |
| 69 | 425888.7 | 2228125.39 | данные отсутствуют | данные отсутствуют |
| 70 | 425886.91 | 2228097.65 | данные отсутствуют | данные отсутствуют |
| 71 | 425888.91 | 2228097.53 | данные отсутствуют | данные отсутствуют |
| 72 | 425890.69 | 2228125.11 | данные отсутствуют | данные отсутствуют |
| Государственный регистратор | | | | ФГИС ЕГРН |
| полное наименование должности | | | подпись | инициалы, фамилия |

М.П.

Выписка из Единого государственного реестра недвижимости об объекте недвижимости
Сведения о частях земельного участка

| | | | |
|---|--|--------------------------|----------------------------|
| Земельный участок | | | |
| <small>(вид объекта недвижимости)</small> | | | |
| Лист № ____ Раздела 4.2 | Всего листов раздела 4.2 : ____ | Всего разделов: ____ | Всего листов выписки: ____ |
| 01.06.2022 № 99/2022/470624697 | | | |
| Кадастровый номер: | | 47:07:0605001:411 | |

| Номер точки | Координаты, м | | Описание закрепления на местности | Средняя квадратическая погрешность определения координат характерных точек границы части земельного участка, м |
|-------------|---------------|------------|-----------------------------------|--|
| | X | Y | | |
| 1 | 2 | 3 | 4 | 5 |
| 73 | 427461.24 | 2228041.96 | данные отсутствуют | данные отсутствуют |
| 74 | 427460.34 | 2228104.78 | данные отсутствуют | данные отсутствуют |
| 75 | 427425.4 | 2228102.97 | данные отсутствуют | данные отсутствуют |
| 76 | 427426.42 | 2228040.16 | данные отсутствуют | данные отсутствуют |
| 77 | 426337.03 | 2227739.64 | данные отсутствуют | данные отсутствуют |
| 78 | 426363.35 | 2227682.58 | данные отсутствуют | данные отсутствуют |
| 79 | 426403.41 | 2227703.17 | данные отсутствуют | данные отсутствуют |
| 80 | 426377.09 | 2227760.23 | данные отсутствуют | данные отсутствуют |
| 81 | 425572.39 | 2227276.09 | данные отсутствуют | данные отсутствуют |
| 82 | 425509.52 | 2227314.39 | данные отсутствуют | данные отсутствуют |
| 83 | 425483.76 | 2227301.17 | данные отсутствуют | данные отсутствуют |
| 84 | 425472.94 | 2227225.05 | данные отсутствуют | данные отсутствуют |
| 85 | 426322.19 | 2227771.52 | данные отсутствуют | данные отсутствуют |
| 86 | 426327.98 | 2227759.26 | данные отсутствуют | данные отсутствуют |
| 87 | 426354.83 | 2227701.04 | данные отсутствуют | данные отсутствуют |
| 88 | 426394.93 | 2227721.56 | данные отсутствуют | данные отсутствуют |
| 89 | 426368.05 | 2227779.83 | данные отсутствуют | данные отсутствуют |

| | | |
|-------------------------------|---------|-------------------|
| Государственный регистратор | | ФГИС ЕГРН |
| полное наименование должности | подпись | инициалы, фамилия |

М.П.

Выписка из Единого государственного реестра недвижимости об объекте недвижимости
Сведения о частях ²⁶⁴ земельного участка

| | | | |
|---|--|--------------------------|----------------------------|
| Земельный участок | | | |
| <small>(вид объекта недвижимости)</small> | | | |
| Лист № ____ Раздела 4.2 | Всего листов раздела 4.2 : ____ | Всего разделов: ____ | Всего листов выписки: ____ |
| 01.06.2022 № 99/2022/470624697 | | | |
| Кадастровый номер: | | 47:07:0605001:411 | |

| Номер точки | Координаты, м | | Описание закрепления на местности | Средняя квадратическая погрешность определения координат характерных точек границы части земельного участка, м |
|-------------|---------------|------------|-----------------------------------|--|
| | X | Y | | |
| 1 | 2 | 3 | 4 | 5 |
| 90 | 426362.29 | 2227792.04 | данные отсутствуют | данные отсутствуют |
| 91 | 425551.5 | 2227288.82 | данные отсутствуют | данные отсутствуют |
| 92 | 425487.54 | 2227327.78 | данные отсутствуют | данные отсутствуют |
| 93 | 425485.91 | 2227316.28 | данные отсутствуют | данные отсутствуют |
| 94 | 425477.46 | 2227256.87 | данные отсутствуют | данные отсутствуют |
| 95 | 425497.96 | 2227262.19 | данные отсутствуют | данные отсутствуют |
| 96 | 425501.1 | 2227263.18 | данные отсутствуют | данные отсутствуют |
| 97 | 425504.1 | 2227264.53 | данные отсутствуют | данные отсутствуют |
| 98 | 427460.95 | 2228062.72 | данные отсутствуют | данные отсутствуют |
| 99 | 427460.05 | 2228125.21 | данные отсутствуют | данные отсутствуют |
| 100 | 427459.95 | 2228132.11 | данные отсутствуют | данные отсутствуют |
| 101 | 427459.83 | 2228140.35 | данные отсутствуют | данные отсутствуют |
| 102 | 427424.85 | 2228138.63 | данные отсутствуют | данные отсутствуют |
| 103 | 427425.07 | 2228123.43 | данные отсутствуют | данные отсутствуют |
| 104 | 427426.08 | 2228061.01 | данные отсутствуют | данные отсутствуют |
| 105 | 427654.45 | 2228135.11 | данные отсутствуют | данные отсутствуют |
| 106 | 427663.7 | 2228150.34 | данные отсутствуют | данные отсутствуют |

| | | |
|-------------------------------|---------|-------------------|
| Государственный регистратор | | ФГИС ЕГРН |
| полное наименование должности | подпись | инициалы, фамилия |

М.П.

Выписка из Единого государственного реестра недвижимости об объекте недвижимости
Сведения о частях земельного участка

| | | | |
|---------------------------------------|---------------------------------------|--------------------------|---------------------------|
| Земельный участок | | | |
| (вид объекта недвижимости) | | | |
| Лист № ___ Раздела 4.2 | Всего листов раздела 4.2 : ___ | Всего разделов: ___ | Всего листов выписки: ___ |
| 01.06.2022 № 99/2022/470624697 | | | |
| Кадастровый номер: | | 47:07:0605001:411 | |

| Номер точки | Координаты, м | | Описание закрепления на местности | Средняя квадратическая погрешность определения координат характерных точек границы части земельного участка, м |
|-------------|---------------|------------|-----------------------------------|--|
| | X | Y | | |
| 1 | 2 | 3 | 4 | 5 |
| 107 | 427637.78 | 2228149.07 | данные отсутствуют | данные отсутствуют |
| 108 | 427637.99 | 2228134.27 | данные отсутствуют | данные отсутствуют |

| | | |
|-------------------------------|---------|-------------------|
| Государственный регистратор | | ФГИС ЕГРН |
| полное наименование должности | подпись | инициалы, фамилия |

М.П.

Выписка из Единого государственного реестра недвижимости об объекте недвижимости

Сведения о характеристиках объекта недвижимости

На основании запроса от 01.06.2022 г., поступившего на рассмотрение 01.06.2022 г., сообщаем, что согласно записям Единого государственного реестра недвижимости:

| | | | |
|---------------------------------------|-------------------------------------|--------------------------|---------------------------|
| Земельный участок | | | |
| (вид объекта недвижимости) | | | |
| Лист № ___ Раздела 1 | Всего листов раздела 1 : ___ | Всего разделов: ___ | Всего листов выписки: ___ |
| 01.06.2022 № 99/2022/470654895 | | | |
| Кадастровый номер: | | 47:07:0605001:246 | |

| | |
|--|--|
| Номер кадастрового квартала: | 47:07:0605001 |
| Дата присвоения кадастрового номера: | 01.10.2012 |
| Ранее присвоенный государственный учетный номер: | данные отсутствуют |
| Адрес: | Ленинградская область, Всеволожский район, дер. Новосаратовка, центральное отделение |
| Площадь: | 25000 +/- 988кв. м |
| Кадастровая стоимость, руб.: | 150750 |
| Кадастровые номера расположенных в пределах земельного участка объектов недвижимости: | данные отсутствуют |
| Кадастровые номера объектов недвижимости, из которых образован объект недвижимости: | 47:07:0605001:197 |
| Кадастровые номера образованных объектов недвижимости: | данные отсутствуют |
| Сведения о включении объекта недвижимости в состав предприятия как имущественного комплекса: | |

| | | |
|-------------------------------|---------|-------------------|
| Государственный регистратор | | ФГИС ЕГРН |
| полное наименование должности | подпись | инициалы, фамилия |

М.П.

Выписка из Единого государственного реестра недвижимости об объекте недвижимости
Сведения о характеристиках объекта недвижимости

| | | | |
|---------------------------------------|-------------------------------------|--------------------------|---------------------------|
| Земельный участок | | | |
| (вид объекта недвижимости) | | | |
| Лист № ___ Раздела 1 | Всего листов раздела 1 : ___ | Всего разделов: ___ | Всего листов выписки: ___ |
| 01.06.2022 № 99/2022/470654895 | | | |
| Кадастровый номер: | | 47:07:0605001:246 | |

| | |
|--|--|
| Категория земель: | Земли сельскохозяйственного назначения |
| Виды разрешенного использования: | для сельскохозяйственного производства |
| Сведения о кадастровом инженере: | Ершова Елена Васильевна №47-11-0301 |
| Сведения о лесах, водных объектах и об иных природных объектах, расположенных в пределах земельного участка: | данные отсутствуют |
| Сведения о том, что земельный участок полностью или частично расположен в границах зоны с особыми условиями использования территории или территории объекта культурного наследия | данные отсутствуют |
| Сведения о том, что земельный участок расположен в границах особой экономической зоны, территории опережающего социально-экономического развития, зоны территориального развития в Российской Федерации, игровой зоны: | данные отсутствуют |
| Сведения о том, что земельный участок расположен в границах особо охраняемой природной территории, охотничьих угодий, лесничеств, лесопарков: | данные отсутствуют |
| Сведения о результатах проведения государственного земельного надзора: | данные отсутствуют |
| Сведения о расположении земельного участка в границах территории, в отношении которой утвержден проект межевания территории: | данные отсутствуют |

| | | |
|-------------------------------|---------|-------------------|
| Государственный регистратор | | ФГИС ЕГРН |
| полное наименование должности | подпись | инициалы, фамилия |

М.П.

Выписка из Единого государственного реестра недвижимости об объекте недвижимости
Сведения о характеристиках объекта недвижимости

| | | | |
|---------------------------------------|-------------------------------------|--------------------------|---------------------------|
| Земельный участок | | | |
| (вид объекта недвижимости) | | | |
| Лист № ___ Раздела 1 | Всего листов раздела 1 : ___ | Всего разделов: ___ | Всего листов выписки: ___ |
| 01.06.2022 № 99/2022/470654895 | | | |
| Кадастровый номер: | | 47:07:0605001:246 | |

| | |
|--|--|
| Условный номер земельного участка: | данные отсутствуют |
| Сведения о принятии акта и (или) заключении договора, предусматривающих предоставление в соответствии с земельным законодательством исполнительным органом государственной власти или органом местного самоуправления находящегося в государственной или муниципальной собственности земельного участка для строительства наемного дома социального использования или наемного дома коммерческого использования: | данные отсутствуют |
| Сведения о том, что земельный участок или земельные участки образованы на основании решения об изъятии земельного участка и (или) расположенного на нем объекта недвижимости для государственных или муниципальных нужд: | данные отсутствуют |
| Сведения о том, что земельный участок образован из земель или земельного участка, государственная собственность на которые не разграничена: | данные отсутствуют |
| Сведения о наличии земельного спора о местоположении границ земельных участков: | данные отсутствуют |
| Статус записи об объекте недвижимости: | Сведения об объекте недвижимости имеют статус "актуальные" |
| Особые отметки: | Для данного земельного участка обеспечен доступ посредством земельного участка (земельных участков) с кадастровым номером (кадастровыми номерами) Земли общего пользования. Сведения о видах разрешенного использования имеют статус «Актуальные незасвидетельствованные». Право (ограничение права, обременение объекта недвижимости) зарегистрировано на данный объект недвижимости с видами разрешенного использования отсутствует. Сведения необходимые для заполнения раздела 3.1 отсутствуют. Сведения необходимые для заполнения раздела 4 отсутствуют. Сведения необходимые для заполнения раздела 4.1 отсутствуют. Сведения необходимые для заполнения раздела 4.2 отсутствуют. |
| Получатель выписки: | Кононович Екатерина Юрьевна |

| | | |
|-------------------------------|---------|-------------------|
| Государственный регистратор | | ФГИС ЕГРН |
| полное наименование должности | подпись | инициалы, фамилия |

Выписка из Единого государственного реестра недвижимости об объекте недвижимости
Сведения о зарегистрированных правах

| | |
|---|---|
| Земельный участок | |
| (вид объекта недвижимости) | |
| Лист № <u> </u> Раздела <u>2</u> | Всего листов раздела <u>2</u> : <u> </u> |
| Всего разделов: <u> </u> | |
| Всего листов выписки: <u> </u> | |
| 01.06.2022 № 99/2022/470654895 | |
| Кадастровый номер: | 47:07:0605001:246 |
| 1. Правообладатель (правообладатели): | 1.1. Ковальчук Аля Васильевна |
| 2. Вид, номер и дата государственной регистрации права: | 2.1. Собственность, № 47-47-12/069/2013-384 от 04.10.2013 |
| 3. Ограничение прав и обременение объекта недвижимости: | не зарегистрировано |
| 4. Договоры участия в долевом строительстве: | не зарегистрировано |
| 5. Заявленные в судебном порядке права требования: | данные отсутствуют |
| 6. Сведения о возражении в отношении зарегистрированного права: | данные отсутствуют |
| 7. Сведения о наличии решения об изъятии объекта недвижимости для государственных и муниципальных нужд: | данные отсутствуют |
| 8. Сведения о невозможности государственной регистрации без личного участия правообладателя или его законного представителя: | |
| 9. Правопритязания и сведения о наличии поступивших, но не рассмотренных заявлений о проведении государственной регистрации права (перехода, прекращения права), ограничения права или обременения объекта недвижимости, сделки в отношении объекта недвижимости: | данные отсутствуют |
| 10. Сведения об осуществлении государственной регистрации сделки, права, ограничения права без необходимого в силу закона согласия третьего лица, органа: | данные отсутствуют |
| 11. Сведения о невозможности государственной регистрации перехода, прекращения, ограничения права на земельный участок из земель сельскохозяйственного назначения: | |

| | | |
|-------------------------------|---------|-------------------|
| Государственный регистратор | | ФГИС ЕГРН |
| полное наименование должности | подпись | инициалы, фамилия |

М.П.

Выписка из Единого государственного реестра недвижимости об объекте недвижимости
Описание местоположения земельного участка

| | | | |
|---------------------------------------|------------------------------------|--------------------------|--------------------------|
| Земельный участок | | | |
| (вид объекта недвижимости) | | | |
| Лист № __ Раздела <u>3</u> | Всего листов раздела <u>3</u> : __ | Всего разделов: __ | Всего листов выписки: __ |
| 01.06.2022 № 99/2022/470654895 | | | |
| Кадастровый номер: | | 47:07:0605001:246 | |

| | | | |
|--|-----------------------|--|--|
| План (чертеж, схема) земельного участка | | | |
|  | | | |
| Масштаб 1: данные отсутствуют | Условные обозначения: | | |

| | | |
|-------------------------------|---------|-------------------|
| Государственный регистратор | | ФГИС ЕГРН |
| полное наименование должности | подпись | инициалы, фамилия |

М.П.

Выписка из Единого государственного реестра недвижимости об объекте недвижимости
Описание местоположения земельного участка

| | | | |
|---------------------------------------|--------------------------------------|--------------------------|--------------------------|
| Земельный участок | | | |
| (вид объекта недвижимости) | | | |
| Лист № __ Раздела 3.2 | Всего листов раздела 3.2 : __ | Всего разделов: __ | Всего листов выписки: __ |
| 01.06.2022 № 99/2022/470654895 | | | |
| Кадастровый номер: | | 47:07:0605001:246 | |

| Сведения о характерных точках границы земельного участка | | | | |
|--|------------|------------|-----------------------------------|---|
| Система координат: Местная 167 | | | | |
| Зона № | | | | |
| Номер точки | Координаты | | Описание закрепления на местности | Средняя квадратическая погрешность определения координат характерных точек границ земельного участка, м |
| | X | Y | | |
| 1 | 2 | 3 | 4 | 5 |
| 1 | 426347.95 | 2228794.44 | данные отсутствуют | данные отсутствуют |
| 2 | 426376.42 | 2228964.39 | данные отсутствуют | данные отсутствуют |
| 3 | 426234.27 | 2228994.92 | данные отсутствуют | данные отсутствуют |
| 4 | 426205.75 | 2228825.55 | данные отсутствуют | данные отсутствуют |

| | | |
|-------------------------------|---------|-------------------|
| Государственный регистратор | | ФГИС ЕГРН |
| полное наименование должности | подпись | инициалы, фамилия |

М.П.

Приложение 7

Копия справки № 14102/33 – 125.5-37 от 09.06.2022 г



ФЕДЕРАЛЬНОЕ ГОСУДАРСТВЕННОЕ БЮДЖЕТНОЕ УЧРЕЖДЕНИЕ НАУКИ
**ИНСТИТУТ ИСТОРИИ МАТЕРИАЛЬНОЙ КУЛЬТУРЫ
 РОССИЙСКОЙ АКАДЕМИИ НАУК**

191186, Санкт-Петербург, Дворцовая наб., 18, литер А
 тел. +7 (812) 5715092, факс +7 (812) 5716271, Эл. почта: admin@archo.ru

№ 14102/33 – 125.5-37 от 09.06.2022

**К Акту
 Государственной
 историко-культурной
 экспертизы**

СПРАВКА

Дана в том, что следующие сотрудники Федерального государственного бюджетного учреждения науки Института истории материальной культуры Российской академии наук работают в ИИМК РАН

| ФИО | стаж с |
|-----------------------------|---------------|
| Городилов Андрей Юрьевич | 01.01.2005 |
| Лазаретов Игорь Павлович | 17.01.1987 |
| Поляков Андрей Владимирович | 02.07.2001 |
| Садыков Тимур Рашитович | 11.08.2008 |
| Соловьев Сергей Львович | 15.01.2010 |
| Субботин Андрей Викторович | 09.12.1975 |
| Тарасов Алексей Юрьевич | 12.03.2021 |

по настоящее время.

Заместитель директора ИИМК РАН

Н.Ф. Соловьева

Приложение 8

Копия доверенности № 14102/33-161.5-704 от 22.12.2021 г.



ФЕДЕРАЛЬНОЕ ГОСУДАРСТВЕННОЕ БЮДЖЕТНОЕ УЧРЕЖДЕНИЕ НАУКИ
**ИНСТИТУТ ИСТОРИИ МАТЕРИАЛЬНОЙ КУЛЬТУРЫ
 РОССИЙСКОЙ АКАДЕМИИ НАУК**

191186, Санкт-Петербург, Дворцовая наб., 18, лит. А.
 тел. +7 (812) 5715092, факс +7 (812) 5716271, Эл. почта: admin@archeo.ru

Д О В Е Р Е Н Н О С Т Ъ № 14102/33-161.5-704

г. Санкт-Петербург

22 декабря 2021 г.

Федеральное государственное бюджетное учреждение науки Институт истории материальной культуры Российской академии наук (далее – ИИМК РАН) в лице исполняющего обязанности директора Полякова Андрея Владимировича, действующего на основании Приказа Министерства науки и высшего образования РФ № 10-3/378 п-о от 13.08.2021, уполномочивает заместителя директора по организационным вопросам **Соловьеву Наталью Федоровну** [REDACTED]

[REDACTED] на совершение от имени и в интересах ИИМК РАН следующих юридически значимых действий:

- представительство во всех государственных и муниципальных органах, а также представительство в отношениях с юридическими лицами и физическими лицами по всем вопросам с правом подачи от имени ИИМК РАН заявлений, ходатайств и других документов, их подписание и получение, совершение других действий;

- участие в закупках в соответствии с Федеральным законом от 05 апреля 2013 года N 44 "О контрактной системе в сфере закупок товаров, работ, услуг для обеспечения государственных и муниципальных нужд" (ч. 1 ст. 24 «Способы определения поставщиков (подрядчиков, исполнителей) и закупках в соответствии с Федеральным законом от 18 июля 2011 года N 223 "О закупках товаров, работ, услуг отдельными видами юридических лиц", заключение государственных контрактов и подписание договоров, включая право на подписание заявок, договоров, государственных контрактов;

- заключение, изменение и расторжение гражданско-правовых сделок;
- подписание актов сдачи-приёмки выполненных работ и оказанных услуг, счетов и счетов-фактур на выполненные ИИМК РАН работы.

Доверенность действительна по 31.12.2022; выдана без права передоверия указанных полномочий третьим лицам.

Подпись Соловьевой Н.Ф.

удостоверяется.

И.о. Директора ИИМК РАН

А.В.Поляков



Приложение 9

Сведения об экспертах

Сведения об экспертах:

| | |
|---------------------------------|--|
| Фамилия, имя, отчество | Городилов Андрей Юрьевич |
| Образование | высшее |
| Специальность | история, археология |
| Ученая степень (звание) | - |
| Стаж работы | 17 лет |
| Место работы и должность | н.с. ИИМК РАН |
| Реквизиты аттестации | Государственный эксперт по проведению историко-культурной экспертизы (приказ Министерства культуры Российской Федерации № 219 от 27.02.2019 г. «Об утверждении статуса аттестованного эксперта по проведению государственной историко-культурной экспертизы» (п. 34)) Объекты экспертизы: <ul style="list-style-type: none"> - выявленные объекты культурного наследия в целях обоснования целесообразности включения данных объектов в реестр; - документы, обосновывающие включение объектов культурного наследия в реестр. |
| Фамилия, имя, отчество | Лазаретов Игорь Павлович |
| Образование | высшее |
| Специальность | история |
| Ученая степень (звание) | кандидат исторических наук |
| Стаж работы | 35 лет |
| Место работы и должность | ст.н.с. ИИМК РАН |
| Реквизиты аттестации | Государственный эксперт по проведению историко-культурной экспертизы (приказ Министерства культуры Российской Федерации № 1537 от 17.09.2021 г. «Об утверждении статуса аттестованного эксперта по проведению государственной историко-культурной экспертизы» (п. 13)) Объекты экспертизы: <ul style="list-style-type: none"> - выявленные объекты культурного наследия в целях обоснования целесообразности включения данных объектов в реестр; - документы, обосновывающие включение объектов культурного наследия в реестр; - документы, обосновывающие исключение объектов культурного наследия из реестра; |

| | |
|---------------------------------|---|
| | <ul style="list-style-type: none"> - земли, подлежащие воздействию земляных, строительных, мелиоративных, хозяйственных работ, предусмотренных статьей 25 Лесного кодекса Российской Федерации работ по использованию лесов (за исключением работ, указанных в пунктах 3, 4 и 7 части 1 статьи 25 Лесного кодекса Российской Федерации) и иных работ, в случае, если орган охраны объектов культурного наследия не имеет данных об отсутствии на указанных землях объектов культурного наследия, включенных в реестр, выявленных объектов культурного наследия либо объектов, обладающих признаками объекта культурного наследия; - документация, за исключением научных отчетов о выполненных археологических полевых работах, содержащая результаты исследований, в соответствии с которыми определяется наличие или отсутствие объектов, обладающих признаками объекта культурного наследия, на земельных участках, подлежащих воздействию земляных, строительных, мелиоративных, хозяйственных работ, работ по использованию лесов и иных работ; - документация или разделы документации, обосновывающие меры по обеспечению сохранности объекта культурного наследия, включенного в реестр, выявленного объекта культурного наследия либо объекта, обладающего признаками объекта культурного наследия, при проведении земляных, мелиоративных, хозяйственных работ, указанных в настоящей статье работ по использованию лесов и иных работ в границах территории объекта культурного наследия либо на земельном участке, непосредственно связанном с земельным участком в границах территории объекта культурного наследия |
| Фамилия, имя, отчество | Поляков Андрей Владимирович |
| Образование | высшее |
| Специальность | история |
| Ученая степень (звание) | доктор исторических наук |
| Стаж работы | 21 год |
| Место работы и должность | ст.н.с. ИИМК РАН, и.о. директора ИИМК РАН |
| Реквизиты аттестации | Государственный эксперт по проведению историко-культурной экспертизы (приказ Министерства культуры Российской Федерации № 1668 от 11.10.2021 г. «Об утверждении статуса аттестованного эксперта по проведению |

| | |
|--|--|
| | <p>государственной историко-культурной экспертизы» (п. 23))</p> <p>Объекты экспертизы:</p> <ul style="list-style-type: none">- выявленные объекты культурного наследия в целях обоснования целесообразности включения данных объектов в реестр;- документы, обосновывающие включение объектов культурного наследия в реестр;- документы, обосновывающие исключение объектов культурного наследия из реестра;- земли, подлежащие воздействию земляных, строительных, мелиоративных, хозяйственных работ, предусмотренных статьей 25 Лесного кодекса Российской Федерации работ по использованию лесов (за исключением работ, указанных в пунктах 3, 4 и 7 части 1 статьи 25 Лесного кодекса Российской Федерации) и иных работ, в случае, если указанные земли расположены в границах территорий, утвержденных в соответствии с пунктом 34.2 пункта 1 статьи 9 Федерального закона;- документация или разделы документации, обосновывающие меры по обеспечению сохранности объекта культурного наследия, включенного в реестр, выявленного объекта культурного наследия либо объекта, обладающего признаками объекта культурного наследия, при проведении земляных, мелиоративных, хозяйственных работ, указанных в настоящей статье работ, указанных в статье 30 Федерального закона работ по использованию лесов и иных работ в границах территории объекта культурного наследия либо на земельном участке, непосредственно связанном с земельным участком в границах территории объекта культурного наследия;- документация, за исключением научных отчетов о выполненных археологических полевых работах, содержащая результаты исследований, в соответствии с которыми определяется наличие или отсутствие объектов, обладающих признаками объекта культурного наследия, на земельных участках, подлежащих воздействию земляных, строительных, мелиоративных, хозяйственных |
|--|--|

| | |
|---------------------------------|---|
| | работ, указанных в статье 30 Федерального закона работ по использованию лесов и иных работ; |
| Фамилия, имя, отчество | Садыков Тимур Рашитович |
| Образование | высшее |
| Специальность | история |
| Ученая степень (звание) | - |
| Стаж работы | 11 лет |
| Место работы и должность | и.о. м.н.с. ИИМК РАН |
| Реквизиты аттестации | Государственный эксперт по проведению историко-культурной экспертизы (приказ Министерства культуры Российской Федерации № 235 от 01.03.2022 г. «Об утверждении статуса аттестованного эксперта по проведению государственной историко-культурной экспертизы» (п. 25)) Объекты экспертизы: <ul style="list-style-type: none"> - выявленные объекты культурного наследия в целях обоснования целесообразности включения данных объектов в реестр; - документы, обосновывающие включение объектов культурного наследия в реестр; |
| Фамилия, имя, отчество | Соловьев Сергей Львович |
| Образование | высшее |
| Специальность | история |
| Ученая степень (звание) | кандидат исторических наук |
| Стаж работы | 44 года |
| Место работы и должность | и.о. ст.н.с. ИИМК РАН |
| Реквизиты аттестации | Государственный эксперт по проведению историко-культурной экспертизы (приказ Министерства культуры Российской Федерации № 235 от 01.03.2022 г. «Об утверждении статуса аттестованного эксперта по проведению государственной историко-культурной экспертизы» (п. 26)) Объекты экспертизы: <ul style="list-style-type: none"> - выявленные объекты культурного наследия в целях обоснования целесообразности включения данных объектов в реестр; |

| | |
|--------------------------------|---|
| | <ul style="list-style-type: none"> - документы, обосновывающие включение объектов культурного наследия в реестр; - документы, обосновывающие исключение объектов культурного наследия из реестра; - земли, подлежащие воздействию земляных, строительных, мелиоративных, хозяйственных работ, предусмотренных статьей 25 Лесного кодекса Российской Федерации работ по использованию лесов (за исключением работ, указанных в пунктах 3, 4 и 7 части 1 статьи 25 Лесного кодекса Российской Федерации) и иных работ, в случае, если указанные земли расположены в границах территорий, утвержденных в соответствии с пунктом 34.2 пункта 1 статьи 9 Федерального закона; - документация или разделы документации, обосновывающие меры по обеспечению сохранности объекта культурного наследия, включенного в реестр, выявленного объекта культурного наследия либо объекта, обладающего признаками объекта культурного наследия, при проведении земляных, мелиоративных, хозяйственных работ, указанных в настоящей статье работ, указанных в статье 30 Федерального закона работ по использованию лесов и иных работ в границах территории объекта культурного наследия либо на земельном участке, непосредственно связанном с земельным участком в границах территории объекта культурного наследия; - документация, за исключением научных отчетов о выполненных археологических полевых работах, содержащая результаты исследований, в соответствии с которыми определяется наличие или отсутствие объектов, обладающих признаками объекта культурного наследия, на земельных участках, подлежащих воздействию земляных, строительных, мелиоративных, хозяйственных работ, указанных в статье 30 Федерального закона работ по использованию лесов и иных работ |
| Фамилия, имя, отчество | Субботин Андрей Викторович |
| Образование | высшее |
| Специальность | история |
| Ученая степень (звание) | кандидат исторических наук |

| | |
|---------------------------------|--|
| Стаж работы | 46 лет |
| Место работы и должность | ст.н.с. ИИМК РАН |
| Реквизиты аттестации | <p>Государственный эксперт по проведению историко-культурной экспертизы (приказ Министерства культуры Российской Федерации № 1668 от 11.10.2021 г. «Об утверждении статуса аттестованного эксперта по проведению государственной историко-культурной экспертизы» (п. 26))</p> <p>Объекты экспертизы:</p> <ul style="list-style-type: none"> - выявленные объекты культурного наследия в целях обоснования целесообразности включения данных объектов в реестр; - документы, обосновывающие включение объектов культурного наследия в реестр; - документы, обосновывающие исключение объектов культурного наследия из реестра; - земли, подлежащие воздействию земляных, строительных, мелиоративных, хозяйственных работ, предусмотренных статьей 25 Лесного кодекса Российской Федерации работ по использованию лесов (за исключением работ, указанных в пунктах 3, 4 и 7 части 1 статьи 25 Лесного кодекса Российской Федерации) и иных работ, в случае, если указанные земли расположены в границах территорий, утвержденных в соответствии с пунктом 34.2 пункта 1 статьи 9 Федерального закона; - документация или разделы документации, обосновывающие меры по обеспечению сохранности объекта культурного наследия, включенного в реестр, выявленного объекта культурного наследия либо объекта, обладающего признаками объекта культурного наследия, при проведении земляных, мелиоративных, хозяйственных работ, указанных в настоящей статье работ, указанных в статье 30 Федерального закона работ по использованию лесов и иных работ в границах территории объекта культурного наследия либо на земельном участке, непосредственно связанном с земельным участком в границах территории объекта культурного наследия; |

| | |
|---------------------------------|--|
| | - документация, за исключением научных отчетов о выполненных археологических полевых работах, содержащая результаты исследований, в соответствии с которыми определяется наличие или отсутствие объектов, обладающих признаками объекта культурного наследия, на земельных участках, подлежащих воздействию земляных, строительных, мелиоративных, хозяйственных работ, указанных в статье 30 Федерального закона работ по использованию лесов и иных работ |
| Фамилия, имя, отчество | Тарасов Алексей Юрьевич |
| Образование | высшее |
| Специальность | история, археология |
| Ученая степень (звание) | кандидат исторических наук |
| Стаж работы | 20 лет |
| Место работы и должность | н.с. ИИМК РАН |
| Реквизиты аттестации | <p>Государственный эксперт по проведению историко-культурной экспертизы (приказ Министерства культуры Российской Федерации № 997 от 17.07.2019 г. «Об утверждении статуса аттестованного эксперта по проведению государственной историко-культурной экспертизы» (п. 29))</p> <p>Объекты экспертизы:</p> <ul style="list-style-type: none"> - выявленные объекты культурного наследия в целях обоснования целесообразности включения данных объектов в реестр; - земли, подлежащие воздействию земляных, строительных, мелиоративных, хозяйственных работ, предусмотренных статьей 25 Лесного кодекса Российской Федерации работ по использованию лесов (за исключением работ, указанных в пунктах 3, 4 и 7 части 1 статьи 25 Лесного кодекса Российской Федерации) и иных работ, в случае, если указанные земли расположены в границах территорий, утверждённых в соответствии с пунктом 34.2 статьи 9 Федерального закона № 73-ФЗ; - документы, обосновывающие включение объектов культурного наследия в реестр; - документы, обосновывающие исключение объектов культурного наследия из реестра; - документация, за исключением научных отчетов о выполненных археологических полевых работах, содержащая результаты исследований, в соответствии с которыми определяется наличие или |

| | |
|--|--|
| | <p>отсутствие объектов, обладающих признаками объекта культурного наследия, на земельных участках, подлежащих воздействию земляных, строительных, мелиоративных, хозяйственных работ, указанных в статье 30 Федерального закона N2 73-ФЗ работ по использованию лесов и иных работ;</p> <ul style="list-style-type: none">- документация или разделы документации, обосновывающие меры по обеспечению сохранности объекта культурного наследия, включенного в реестр, выявленного объекта культурного наследия либо объекта, обладающего признаками объекта культурного наследия, при проведении земляных, мелиоративных, хозяйственных работ, указанных в настоящей статье работ по использованию лесов и иных работ в границах территории объекта культурного наследия либо на земельном участке, непосредственно связанном с земельным участком в границах территории объекта культурного наследия. |
|--|--|

Приложение 10

**Выдержки из приказа № 997 от 17.07.2019 г.
«Об утверждении статуса аттестованного эксперта по
проведению государственной историко-культурной
экспертизы»**



МИНИСТЕРСТВО КУЛЬТУРЫ
РОССИЙСКОЙ ФЕДЕРАЦИИ

ПРИКАЗ

17 июня 2019

Москва

№ 997

Об аттестации экспертов по проведению государственной историко-культурной экспертизы

В соответствии с Федеральным законом от 25 июня 2002 г. № 73-ФЗ «Об объектах культурного наследия (памятниках истории и культуры) народов Российской Федерации», с пунктом 9 Положения о государственной историко-культурной экспертизе, утвержденного постановлением Правительства Российской Федерации от 15 июля 2009 г. № 569, Положением о порядке аттестации экспертов по проведению государственной историко-культурной экспертизы, утвержденным приказом Минкультуры России от 26 августа 2010 г. № 563 (в редакции приказа Минкультуры России от 17 октября 2011 г. № 1003), руководствуясь Положением об аттестационной комиссии Минкультуры России, утвержденным приказом Минкультуры России от 29 декабря 2011 г. № 1276, протоколом заседания аттестационной комиссии Минкультуры России от 25 июня 2019 г., п р и к а з ы в а ю:

1. Аттестовать экспертов по проведению государственной историко-культурной экспертизы согласно приложению к настоящему приказу.

2

2. Департаменту государственной охраны культурного наследия (Р.А.Рыбало) обеспечить размещение информации об аттестованных экспертах на официальном сайте Минкультуры России в сети Интернет.

3. Контроль за исполнением настоящего приказа оставляю за собой.

Заместитель Министра



С.Г.Обрывалин

Приложение

Утверждено приказом
Министерства культуры
Российской Федерации

от «11» июля 2019 г. № 997

Аттестованные эксперты по проведению
государственной историко-культурной экспертизы

| № п/п | Фамилия, имя, отчество соискателя | Объекты экспертизы |
|-------|---|---|
| 1. | Авксентьева Ольга Николаевна | <ul style="list-style-type: none"> - выявленные объекты культурного наследия в целях обоснования целесообразности включения данных объектов в реестр; - документы, обосновывающие включение объектов культурного наследия в реестр; - документы, обосновывающие изменение категории историко-культурного значения объекта культурного наследия; - проекты зон охраны объекта культурного наследия; - проектная документация на проведение работ по сохранению объектов культурного наследия; - документация или разделы документации, обосновывающие меры по обеспечению сохранности объекта культурного наследия, включенного в реестр, выявленного объекта культурного наследия либо объекта, обладающего признаками объекта культурного наследия, при проведении земляных, мелиоративных, хозяйственных работ, указанных в статье 30 Федерального закона от 25.06.2002 № 73-ФЗ «Об объектах культурного наследия (памятниках истории и культуры) народов Российской Федерации» (далее – Федеральный закон № 73-ФЗ) работ по использованию лесов и иных работ в границах территории объекта культурного наследия либо на земельном участке, |

| | | |
|-----|----------------------------|--|
| | | земельным участком в границах территории объекта культурного наследия. |
| 28. | Старцева Татьяна Сергеевна | <ul style="list-style-type: none"> - выявленные объекты культурного наследия в целях обоснования целесообразности включения данных объектов в реестр; - документы, обосновывающие включение объектов культурного наследия в реестр; - документы, обосновывающие исключение объектов культурного наследия из реестра; - документы, обосновывающие изменение категории историко-культурного значения объекта культурного наследия; - документы, обосновывающие отнесение объекта культурного наследия к историко-культурным заповедникам, особо ценным объектам культурного наследия народов Российской Федерации либо объектам всемирного культурного и природного наследия; - проектная документация на проведение работ по сохранению объектов культурного наследия; - документация или разделы документации, обосновывающие меры по обеспечению сохранности объекта культурного наследия, включенного в реестр, выявленного объекта культурного наследия либо объекта, обладающего признаками объекта культурного наследия, при проведении земляных, мелиоративных, хозяйственных работ, указанных в статье 30 Федерального закона № 73-ФЗ работ по использованию лесов и иных работ в границах территории объекта культурного наследия либо на земельном участке, непосредственно связанном с земельным участком в границах территории объекта культурного наследия. |
| 29. | Тарасов Алексей Юрьевич | <ul style="list-style-type: none"> - выявленные объекты культурного наследия в целях обоснования целесообразности включения данных объектов в реестр; - земли, подлежащие воздействию земляных, строительных, мелиоративных, хозяйственных работ, предусмотренных статьей 25 Лесного кодекса Российской Федерации работ по использованию лесов (за исключением работ, указанных в пунктах 3, 4 и 7 части 1 статьи 25 Лесного кодекса Российской Федерации) и иных |

| | | |
|-----|---------------------------------|--|
| | | <p>работ, в случае, если указанные земли расположены в границах территорий, утвержденных в соответствии с пунктом 34.2 пункта 1 статьи 9 Федерального закона № 73-ФЗ;</p> <ul style="list-style-type: none"> - документы, обосновывающие включение объектов культурного наследия в реестр; - документы, обосновывающие исключение объектов культурного наследия из реестра; - документация, за исключением научных отчетов о выполненных археологических полевых работах, содержащая результаты исследований, в соответствии с которыми определяется наличие или отсутствие объектов, обладающих признаками объекта культурного наследия, на земельных участках, подлежащих воздействию земляных, строительных, мелиоративных, хозяйственных работ, указанных в статье 30 Федерального закона № 73-ФЗ работ по использованию лесов и иных работ; - документация или разделы документации, обосновывающие меры по обеспечению сохранности объекта культурного наследия, включенного в реестр, выявленного объекта культурного наследия либо объекта, обладающего признаками объекта культурного наследия, при проведении земляных, мелиоративных, хозяйственных работ, указанных в статье 30 Федерального закона № 73-ФЗ работ по использованию лесов и иных работ в границах территории объекта культурного наследия либо на земельном участке, непосредственно связанном с земельным участком в границах территории объекта культурного наследия. |
| 30. | Титова Светлана Валентиновна | <ul style="list-style-type: none"> - документы, обосновывающие изменение категории историко-культурного значения объекта культурного наследия. |
| 31. | Тихонов Виктор Евгеньевич | <ul style="list-style-type: none"> - выявленные объекты культурного наследия в целях обоснования целесообразности включения данных объектов в реестр; - документы, обосновывающие включение объектов культурного наследия в реестр; - документы, обосновывающие исключение объектов культурного наследия из реестра; |

| | | |
|-----|-----------------------------|---|
| | | <p>признаками объекта культурного наследия, при проведении земляных, мелиоративных, хозяйственных работ, указанных в статье 30 Федерального закона № 73-ФЗ работ по использованию лесов и иных работ в границах территории объекта культурного наследия либо на земельном участке, непосредственно связанном с земельным участком в границах территории объекта культурного наследия.</p> |
| 37. | Яндовский Виктор Эдуардович | <ul style="list-style-type: none"> - выявленные объекты культурного наследия в целях обоснования целесообразности включения данных объектов в реестр; - документы, обосновывающие включение объектов культурного наследия в реестр; - документы, обосновывающие изменение категории историко-культурного значения объекта культурного наследия; - документы, обосновывающие отнесение объекта культурного наследия к историко-культурным заповедникам, особо ценным объектам культурного наследия народов Российской Федерации либо объектам всемирного культурного и природного наследия; - проекты зон охраны объекта культурного наследия; - проектная документация на проведение работ по сохранению объектов культурного наследия. - документация, обосновывающая границы защитной зоны объекта культурного наследия. |
| 38. | Яровой Илья Юрьевич | <ul style="list-style-type: none"> - выявленные объекты культурного наследия в целях обоснования целесообразности включения данных объектов в реестр; - документы, обосновывающие включение объектов культурного наследия в реестр; - документы, обосновывающие исключение объектов культурного наследия из реестра; - документы, обосновывающие изменение категории историко-культурного значения объекта культурного наследия; - документы, обосновывающие отнесение объекта культурного наследия к историко-культурным заповедникам, особо ценным объектам культурного наследия народов Российской Федерации |

| | | |
|--|--|---|
| | | <p>Федерации либо объектам всемирного культурного и природного наследия;</p> <ul style="list-style-type: none">- документация, за исключением научных отчетов о выполненных археологических полевых работах, содержащая результаты исследований, в соответствии с которыми определяется наличие или отсутствие объектов, обладающих признаками объекта культурного наследия, на земельных участках, подлежащих воздействию земляных, строительных, мелиоративных, хозяйственных работ, указанных в статье 30 Федерального закона № 73-ФЗ работ по использованию лесов и иных работ;- документация или разделы документации, обосновывающие меры по обеспечению сохранности объекта культурного наследия, включенного в реестр, выявленного объекта культурного наследия либо объекта, обладающего признаками объекта культурного наследия, при проведении земляных, мелиоративных, хозяйственных работ, указанных в статье 30 Федерального закона № 73-ФЗ работ по использованию лесов и иных работ в границах территории объекта культурного наследия либо на земельном участке, непосредственно связанном с земельным участком в границах территории объекта культурного наследия. |
|--|--|---|

Приложение 11

**Выдержки из приказа № 1537 от 17.09.2021 г г.
«Об утверждении статуса аттестованного эксперта по
проведению государственной историко-культурной
экспертизы»**



**МИНИСТЕРСТВО КУЛЬТУРЫ
РОССИЙСКОЙ ФЕДЕРАЦИИ**

ПРИКАЗ

от 17 сентября 2021 г.

Москва

№ 1537

**Об аттестации экспертов по проведению государственной
историко-культурной экспертизы**

В соответствии с Федеральным законом от 25 июня 2002 г. № 73-ФЗ «Об объектах культурного наследия (памятниках истории и культуры) народов Российской Федерации», пунктом 9 Положения о государственной историко-культурной экспертизе, утвержденного постановлением Правительства Российской Федерации от 15 июля 2009 г. № 569, Положением о порядке аттестации экспертов по проведению государственной историко-культурной экспертизы, утвержденным приказом Минкультуры России от 26 августа 2010 г. № 563 (в редакции приказа Минкультуры России от 17 октября 2011 г. № 1003), руководствуясь Положением об аттестационной комиссии Минкультуры России, утвержденным приказом Минкультуры России от 29 декабря 2011 г. № 1276, протоколом заседания аттестационной комиссии Министерства культуры Российской Федерации по аттестации экспертов по проведению государственной историко-культурной экспертизы от 03 сентября 2021 г.,
п р и к а з ы в а ю:

1. Аттестовать экспертов по проведению государственной историко-культурной экспертизы согласно приложению к настоящему приказу.

2. Департаменту государственной охраны культурного наследия (Р.А.Рыбало) обеспечить размещение информации об аттестованных экспертах на официальном сайте Минкультуры России в сети Интернет.

3. Контроль за исполнением настоящего приказа оставляю за собой.

Первый заместитель Министра



С.Г.Обрывалин

Приложение
к приказу Министерства культуры
Российской Федерации
от «17» сентября 2021 г.
№ 1537

**Аттестованные эксперты по проведению
государственной историко-культурной экспертизы**

| № п/ п | Фамилия, имя, отчество соискателя | Решение о присвоении статуса аттестованного эксперта: |
|--------------|---|--|
| 1. | Аврутов Юрий Иосифович | <ul style="list-style-type: none"> - выявленные объекты культурного наследия в целях обоснования целесообразности включения данных объектов в реестр; - документы, обосновывающие включение объектов культурного наследия в реестр; - документы, обосновывающие исключение объектов культурного наследия из реестра; - документы, обосновывающие изменение категории историко-культурного значения объекта культурного наследия; - документы, обосновывающие отнесение объекта культурного наследия к историко-культурным заповедникам, особо ценным объектам культурного наследия народов Российской Федерации либо объектам всемирного культурного и природного наследия; - проектная документация на проведение работ по сохранению объектов культурного наследия; - документация или разделы документации, обосновывающие меры по обеспечению сохранности объекта культурного наследия, включенного в реестр, выявленного объекта культурного наследия либо объекта, обладающего признаками объекта культурного наследия, при проведении земляных, мелиоративных, хозяйственных работ, указанных в статье 30 Федерального закона работ по использованию лесов и иных работ в границах территории объекта культурного наследия либо на земельном участке, непосредственно связанном с земельным участком в границах территории объекта культурного наследия; |

| | | |
|-----|--------------------------|--|
| | | <ul style="list-style-type: none"> - проектная документация на проведение работ по сохранению объектов культурного наследия; - документация или разделы документации, обосновывающие меры по обеспечению сохранности объекта культурного наследия, включенного в реестр, выявленного объекта культурного наследия либо объекта, обладающего признаками объекта культурного наследия, при проведении земляных, мелиоративных, хозяйственных работ, указанных в статье 30 Федерального закона работ по использованию лесов и иных работ в границах территории объекта культурного наследия либо на земельном участке, непосредственно связанном с земельным участком в границах территории объекта культурного наследия. |
| 13. | Лазаретов Игорь Павлович | <ul style="list-style-type: none"> - выявленные объекты культурного наследия в целях обоснования целесообразности включения данных объектов в реестр; - документы, обосновывающие включение объектов культурного наследия в реестр; - документы, обосновывающие исключение объектов культурного наследия из реестра; - земли, подлежащие воздействию земляных, строительных, мелиоративных, хозяйственных работ, предусмотренных статьей 25 Лесного кодекса Российской Федерации работ по использованию лесов (за исключением работ, указанных в пунктах 3, 4 и 7 части 1 статьи 25 Лесного кодекса Российской Федерации) и иных работ, в случае, если указанные земли расположены в границах территорий, утвержденных в соответствии с пунктом 34.2 пункта 1 статьи 9 Федерального закона; - документация или разделы документации, обосновывающие меры по обеспечению сохранности объекта культурного наследия, включенного в реестр, выявленного объекта культурного наследия либо объекта, обладающего признаками объекта культурного наследия, при проведении земляных, мелиоративных, хозяйственных работ, указанных в статье 30 Федерального закона работ по использованию лесов и иных работ в границах территории объекта культурного наследия либо на земельном участке, непосредственно связанном с земельным участком в границах территории объекта культурного наследия; |

| | | |
|-----|------------------------------|---|
| | | <ul style="list-style-type: none"> - документация, за исключением научных отчетов о выполненных археологических полевых работах, содержащая результаты исследований, в соответствии с которыми определяется наличие или отсутствие объектов, обладающих признаками объекта культурного наследия, на земельных участках, подлежащих воздействию земляных, строительных, мелиоративных, хозяйственных работ, указанных в статье 30 Федерального закона работ по использованию лесов и иных работ. |
| 14. | Лапшин Андрей Сергеевич | <ul style="list-style-type: none"> - выявленные объекты культурного наследия в целях обоснования целесообразности включения данных объектов в реестр; - документы, обосновывающие включение объектов культурного наследия в реестр; - земли, подлежащие воздействию земляных, строительных, мелиоративных, хозяйственных работ, предусмотренных статьей 25 Лесного кодекса Российской Федерации работ по использованию лесов (за исключением работ, указанных в пунктах 3, 4 и 7 части 1 статьи 25 Лесного кодекса Российской Федерации) и иных работ, в случае, если указанные земли расположены в границах территорий, утвержденных в соответствии с пунктом 34.2 пункта 1 статьи 9 Федерального закона; - документация, за исключением научных отчетов о выполненных археологических полевых работах, содержащая результаты исследований, в соответствии с которыми определяется наличие или отсутствие объектов, обладающих признаками объекта культурного наследия, на земельных участках, подлежащих воздействию земляных, строительных, мелиоративных, хозяйственных работ, указанных в статье 30 Федерального закона работ по использованию лесов и иных работ. |
| 15. | Малихова Наталья Геннадьевна | <ul style="list-style-type: none"> - проектная документация на проведение работ по сохранению объектов культурного наследия; - документация или разделы документации, обосновывающие меры по обеспечению сохранности объекта культурного наследия, включенного в реестр, выявленного объекта культурного наследия либо объекта, обладающего признаками объекта культурного наследия, при проведении земляных, мелиоративных, хозяйственных работ, указанных в статье 30 Федерального закона работ по |

Приложение 12

**Выдержки из приказа № 1668 от 11.10.2021 г.
«Об утверждении статуса аттестованного эксперта по
проведению государственной историко-культурной
экспертизы»**



МИНИСТЕРСТВО КУЛЬТУРЫ
РОССИЙСКОЙ ФЕДЕРАЦИИ

ПРИКАЗ

от 11 октября 2021

Москва

№ 1668

**Об аттестации экспертов по проведению государственной
историко-культурной экспертизы**

В соответствии с Федеральным законом от 25 июня 2002 г. № 73-ФЗ «Об объектах культурного наследия (памятниках истории и культуры) народов Российской Федерации», пунктом 9 Положения о государственной историко-культурной экспертизе, утвержденного постановлением Правительства Российской Федерации от 15 июля 2009 г. № 569, Положением о порядке аттестации экспертов по проведению государственной историко-культурной экспертизы, утвержденным приказом Минкультуры России от 26 августа 2010 г. № 563 (в редакции приказа Минкультуры России от 17 октября 2011 г. № 1003), руководствуясь Положением об аттестационной комиссии Минкультуры России, утвержденным приказом Минкультуры России от 29 декабря 2011 г. № 1276, протоколом заседания аттестационной комиссии Министерства культуры Российской Федерации по аттестации экспертов по проведению государственной историко-культурной экспертизы от 29 сентября 2021 г.,
п р и к а з ы в а ю:

1. Аттестовать экспертов по проведению государственной историко-культурной экспертизы согласно приложению к настоящему приказу.

2. Департаменту государственной охраны культурного наследия (Р.А.Рыбало) обеспечить размещение информации об аттестованных экспертах на официальном сайте Минкультуры России в сети Интернет.

3. Контроль за исполнением настоящего приказа оставляю за собой.

Первый заместитель Министра



С.Г.Обрывалин

Приложение
к приказу Министерства культуры
Российской Федерации
от « 11 » сентября 2021 г.
№ 1668

Аттестованные эксперты по проведению
государственной историко-культурной экспертизы

| № п/ п | Фамилия, имя, отчество соискателя | Решение о присвоении статуса аттестованного эксперта: |
|--------------|---|---|
| 1. | Абуханов Абдурахман Залимханович | <ul style="list-style-type: none"> - выявленные объекты культурного наследия в целях обоснования целесообразности включения данных объектов в реестр; - документы, обосновывающие включение объектов культурного наследия в реестр; - проектная документация на проведение работ по сохранению объектов культурного наследия; - документация или разделы документации, обосновывающие меры по обеспечению сохранности объекта культурного наследия, включенного в реестр, выявленного объекта культурного наследия либо объекта, обладающего признаками объекта культурного наследия, при проведении земляных, мелиоративных, хозяйственных работ, указанных в статье 30 Федерального закона от 25.06.2002 № 73-ФЗ «Об объектах культурного наследия (памятниках истории и культуры) народов Российской Федерации» (далее – Федеральный закон) работ по использованию лесов и иных работ в границах территории объекта культурного наследия либо на земельном участке, непосредственно связанном с земельным участком в границах территории объекта культурного наследия. |
| 2. | Аксенов Виктор Викторович | <ul style="list-style-type: none"> - выявленные объекты культурного наследия в целях обоснования целесообразности включения данных объектов в реестр; - документы, обосновывающие включение объектов культурного наследия в реестр; - документы, обосновывающие изменение категории историко-культурного значения объекта культурного наследия; - проектная документация на проведение работ по сохранению объектов культурного наследия; |

| | | |
|-----|-----------------------------|---|
| | | <ul style="list-style-type: none"> - документы, обосновывающие включение объектов культурного наследия в реестр; - документы, обосновывающие изменение категории историко-культурного значения объекта культурного наследия; - документы, обосновывающие отнесение объекта культурного наследия к историко-культурным заповедникам, особо ценным объектам культурного наследия народов Российской Федерации либо объектам всемирного культурного и природного наследия; - проектная документация на проведение работ по сохранению объектов культурного наследия. |
| 23. | Поляков Андрей Владимирович | <ul style="list-style-type: none"> - выявленные объекты культурного наследия в целях обоснования целесообразности включения данных объектов в реестр; - документы, обосновывающие включение объектов культурного наследия в реестр; - документы, обосновывающие исключение объектов культурного наследия из реестра; - земли, подлежащие воздействию земляных, строительных, мелиоративных, хозяйственных работ, предусмотренных статьей 25 Лесного кодекса Российской Федерации работ по использованию лесов (за исключением работ, указанных в пунктах 3, 4 и 7 части 1 статьи 25 Лесного кодекса Российской Федерации) и иных работ, в случае, если указанные земли расположены в границах территорий, утвержденных в соответствии с пунктом 34.2 пункта 1 статьи 9 Федерального закона; - документация или разделы документации, обосновывающие меры по обеспечению сохранности объекта культурного наследия, включенного в реестр, выявленного объекта культурного наследия либо объекта, обладающего признаками объекта культурного наследия, при проведении земляных, мелиоративных, хозяйственных работ, указанных в статье 30 Федерального закона работ по использованию лесов и иных работ в границах территории объекта культурного наследия либо на земельном участке, непосредственно связанном с земельным участком в границах территории объекта культурного наследия; - документация, за исключением научных отчетов о выполненных археологических полевых работах, содержащая результаты исследований, в соответствии с которыми определяется наличие или отсутствие |

| | | |
|-----|-----------------------------------|--|
| | | <p>объектов, обладающих признаками объекта культурного наследия, на земельных участках, подлежащих воздействию земляных, строительных, мелиоративных, хозяйственных работ, указанных в статье 30 Федерального закона работ по использованию лесов и иных работ.</p> |
| 24. | Прямухин Алексей Николаевич | <ul style="list-style-type: none"> - выявленные объекты культурного наследия в целях обоснования целесообразности включения данных объектов в реестр; - документы, обосновывающие включение объектов культурного наследия в реестр; - земли, подлежащие воздействию земляных, строительных, мелиоративных, хозяйственных работ, предусмотренных статьей 25 Лесного кодекса Российской Федерации работ по использованию лесов (за исключением работ, указанных в пунктах 3, 4 и 7 части 1 статьи 25 Лесного кодекса Российской Федерации) и иных работ, в случае, если указанные земли расположены в границах территорий, утвержденных в соответствии с пунктом 34.2 пункта 1 статьи 9 Федерального закона; - документация или разделы документации, обосновывающие меры по обеспечению сохранности объекта культурного наследия, включенного в реестр, выявленного объекта культурного наследия либо объекта, обладающего признаками объекта культурного наследия, при проведении земляных, мелиоративных, хозяйственных работ, указанных в статье 30 Федерального закона работ по использованию лесов и иных работ в границах территории объекта культурного наследия либо на земельном участке, непосредственно связанном с земельным участком в границах территории объекта культурного наследия; - документация, за исключением научных отчетов о выполненных археологических полевых работах, содержащая результаты исследований, в соответствии с которыми определяется наличие или отсутствие объектов, обладающих признаками объекта культурного наследия, на земельных участках, подлежащих воздействию земляных, строительных, мелиоративных, хозяйственных работ, указанных в статье 30 Федерального закона работ по использованию лесов и иных работ. |

| | | |
|-----|---------------------------------------|---|
| 25. | Сахновский Виктор Александрович | <ul style="list-style-type: none">- выявленные объекты культурного наследия в целях обоснования целесообразности включения данных объектов в реестр;- документы, обосновывающие включение объектов культурного наследия в реестр;- проектная документация на проведение работ по сохранению объектов культурного наследия;- документация или разделы документации, обосновывающие меры по обеспечению сохранности объекта культурного наследия, включенного в реестр, выявленного объекта культурного наследия либо объекта, обладающего признаками объекта культурного наследия, при проведении земляных, мелиоративных, хозяйственных работ, указанных в статье 30 Федерального закона работ по использованию лесов и иных работ в границах территории объекта культурного наследия либо на земельном участке, непосредственно связанном с земельным участком в границах территории объекта культурного наследия. |
| 26. | Субботин Андрей Викторович | <ul style="list-style-type: none">- выявленные объекты культурного наследия в целях обоснования целесообразности включения данных объектов в реестр;- документы, обосновывающие включение объектов культурного наследия в реестр;- документы, обосновывающие исключение объектов культурного наследия из реестра;- земли, подлежащие воздействию земляных, строительных, мелиоративных, хозяйственных работ, предусмотренных статьей 25 Лесного кодекса Российской Федерации работ по использованию лесов (за исключением работ, указанных в пунктах 3, 4 и 7 части 1 статьи 25 Лесного кодекса Российской Федерации) и иных работ, в случае, если указанные земли расположены в границах территорий, утвержденных в соответствии с пунктом 34.2 пункта 1 статьи 9 Федерального закона;- документация или разделы документации, обосновывающие меры по обеспечению сохранности объекта культурного наследия, включенного в реестр, выявленного объекта культурного наследия либо объекта, обладающего признаками объекта культурного наследия, при проведении земляных, мелиоративных, хозяйственных работ, указанных в статье 30 Федерального закона работ по использованию лесов и иных работ в границах территории объекта культурного |

| | | |
|-----|--------------------------------------|--|
| | | <p>наследия либо на земельном участке, непосредственно связанном с земельным участком в границах территории объекта культурного наследия;</p> <ul style="list-style-type: none"> - документация, за исключением научных отчетов о выполненных археологических полевых работах, содержащая результаты исследований, в соответствии с которыми определяется наличие или отсутствие объектов, обладающих признаками объекта культурного наследия, на земельных участках, подлежащих воздействию земляных, строительных, мелиоративных, хозяйственных работ, указанных в статье 30 Федерального закона работ по использованию лесов и иных работ. |
| 27. | Сурков Алексей Владимирович | <ul style="list-style-type: none"> - выявленные объекты культурного наследия в целях обоснования целесообразности включения данных объектов в реестр; - документы, обосновывающие включение объектов культурного наследия в реестр; - документация или разделы документации, обосновывающие меры по обеспечению сохранности объекта культурного наследия, включенного в реестр, выявленного объекта культурного наследия либо объекта, обладающего признаками объекта культурного наследия, при проведении земляных, мелиоративных, хозяйственных работ, указанных в статье 30 Федерального закона работ по использованию лесов и иных работ в границах территории объекта культурного наследия либо на земельном участке, непосредственно связанном с земельным участком в границах территории объекта культурного наследия; - документация, за исключением научных отчетов о выполненных археологических полевых работах, содержащая результаты исследований, в соответствии с которыми определяется наличие или отсутствие объектов, обладающих признаками объекта культурного наследия, на земельных участках, подлежащих воздействию земляных, строительных, мелиоративных, хозяйственных работ, указанных в статье 30 Федерального закона работ по использованию лесов и иных работ. |
| 28. | Тарновский Владимир Викторович | <ul style="list-style-type: none"> - выявленные объекты культурного наследия в целях обоснования целесообразности включения данных объектов в реестр; - документы, обосновывающие включение объектов культурного наследия в реестр; |

Приложение 13

**Выдержки из приказа № 219 от 27.02.2019 г.
«Об утверждении статуса аттестованного эксперта по
проведению государственной историко-культурной
экспертизы»**



**МИНИСТЕРСТВО КУЛЬТУРЫ
РОССИЙСКОЙ ФЕДЕРАЦИИ**

ПРИКАЗ

27 февраля 2019г.

Москва

№ 219

Об аттестации экспертов по проведению государственной историко-культурной экспертизы

В соответствии с Федеральным законом от 25 июня 2002 г. № 73-ФЗ «Об объектах культурного наследия (памятниках истории и культуры) народов Российской Федерации», с пунктом 9 Положения о государственной историко-культурной экспертизе, утвержденного постановлением Правительства Российской Федерации от 15 июля 2009 г. № 569, Положением о порядке аттестации экспертов по проведению государственной историко-культурной экспертизы, утвержденным приказом Минкультуры России от 26 августа 2010 г. № 563 (в редакции приказа Минкультуры России от 17 октября 2011 г. № 1003), руководствуясь Положением об аттестационной комиссии Минкультуры России, утвержденным приказом Минкультуры России от 29 декабря 2011 г. № 1276, протоколом заседания аттестационной комиссии Минкультуры России от 07 февраля 2019 г., п р и к а з ы в а ю:

1. Аттестовать экспертов по проведению государственной историко-культурной экспертизы согласно приложению.

2. Департаменту государственной охраны культурного наследия (Р.А.Рыбало) обеспечить размещение информации об аттестованных экспертах на официальном сайте Минкультуры России в сети Интернет.

3. Контроль за исполнением настоящего приказа оставляю за собой.

Заместитель Министра



С.Г.Обрывалин

П р и л о ж е н и е

Утверждено приказом
Министерства культуры
Российской Федерации

от «24» февраля 2019 г. № 219

**Аттестованные эксперты по проведению
государственной историко-культурной экспертизы**

| № п/п | Фамилия, имя, отчество соискателя | Объекты экспертизы |
|-------|---|---|
| 1. | Барышева Ирина Владимировна | <ul style="list-style-type: none"> - проектная документация на проведение работ по сохранению объектов культурного наследия; - документация или разделы документации, обосновывающие меры по обеспечению сохранности объекта культурного наследия, включенного в реестр, выявленного объекта культурного наследия либо объекта, обладающего признаками объекта культурного наследия, при проведении земляных, мелиоративных, хозяйственных работ, указанных в настоящей статье работ по использованию лесов и иных работ в границах территории объекта культурного наследия либо на земельном участке, непосредственно связанном с земельным участком в границах территории объекта культурного наследия. |
| 2. | Бахарева Наталия Николаевна | <ul style="list-style-type: none"> - выявленные объекты культурного наследия в целях обоснования целесообразности включения данных объектов в реестр; - документы, обосновывающие включение объектов культурного наследия в реестр; - документы, обосновывающие изменение категории историко-культурного значения объекта культурного наследия; - проекты зон охраны объекта культурного наследия; |

| | | |
|----|-------------------------------|--|
| | | <p>в границах территорий, утвержденных в соответствии с пунктом 34.2 пункта 1 статьи 9 настоящего Федерального закона;</p> <ul style="list-style-type: none"> - документы, обосновывающие включение объектов культурного наследия в реестр; - документация, за исключением научных отчетов о выполненных археологических полевых работах, содержащая результаты исследований, в соответствии с которыми определяется наличие или отсутствие объектов, обладающих признаками объекта культурного наследия, на земельных участках, подлежащих воздействию земляных, строительных, мелиоративных, хозяйственных работ, указанных в настоящей статье работ по использованию лесов и иных работ. |
| 5. | Городилов Андрей Юрьевич | <ul style="list-style-type: none"> - выявленные объекты культурного наследия в целях обоснования целесообразности включения данных объектов в реестр; - документы, обосновывающие включение объектов культурного наследия в реестр. |
| 6. | Дмитриев Виктор Викторович | <ul style="list-style-type: none"> - выявленные объекты культурного наследия в целях обоснования целесообразности включения данных объектов в реестр; - документы, обосновывающие включение объектов культурного наследия в реестр; - документы, обосновывающие исключение объектов культурного наследия из реестра; - документы, обосновывающие изменение категории историко-культурного значения объекта культурного наследия; - документы, обосновывающие отнесение объекта культурного наследия к историко-культурным заповедникам, особо ценным объектам культурного наследия народов Российской Федерации либо объектам всемирного культурного и природного наследия; - проекты зон охраны объекта культурного наследия; - проектная документация на проведение работ по сохранению объектов культурного наследия; - документация или разделы документации, обосновывающие меры по обеспечению сохранности объекта культурного наследия, |

Приложение 14

**Выдержки из приказа № 235 от 01.03.2022 г.
«Об утверждении статуса аттестованного эксперта по
проведению государственной историко-культурной
экспертизы»**



**МИНИСТЕРСТВО КУЛЬТУРЫ
РОССИЙСКОЙ ФЕДЕРАЦИИ**

ПРИКАЗ

от 1 марта 2022

Москва

№ 235

**Об аттестации экспертов по проведению государственной
историко-культурной экспертизы**

В соответствии с Федеральным законом от 25 июня 2002 г. № 73-ФЗ «Об объектах культурного наследия (памятниках истории и культуры) народов Российской Федерации», пунктом 9 Положения о государственной историко-культурной экспертизе, утвержденного постановлением Правительства Российской Федерации от 15 июля 2009 г. № 569, Положением о порядке аттестации экспертов по проведению государственной историко-культурной экспертизы, утвержденным приказом Минкультуры России от 26 августа 2010 г. № 563 (в редакции приказа Минкультуры России от 17 октября 2011 г. № 1003), руководствуясь Положением об аттестационной комиссии Минкультуры России, утвержденным приказом Минкультуры России от 29 декабря 2011 г. № 1276, протоколом заседания аттестационной комиссии Министерства культуры Российской Федерации по аттестации экспертов по проведению государственной историко-культурной экспертизы от 17 февраля 2022 г.,
п р и к а з ы в а ю:

1. Аттестовать экспертов по проведению государственной историко-культурной экспертизы согласно приложению к настоящему приказу.

2. Департаменту государственной охраны культурного наследия (Р.А.Рыбало) обеспечить размещение информации об аттестованных экспертах на официальном сайте Минкультуры России в сети Интернет.

3. Контроль за исполнением настоящего приказа оставляю за собой.

Первый заместитель Министра



С.Г.Обрывалин

Приложение
к приказу Министерства культуры
Российской Федерации
от « 1 » мая 2022 г.
№ 235

Аттестованные эксперты по проведению
государственной историко-культурной экспертизы

| № п/ п | Фамилия, имя, отчество соискателя | Решение о присвоении статуса аттестованного эксперта: |
|--------------|---|---|
| 1. | Мялк Анна Вадимовна | <ul style="list-style-type: none"> - выявленные объекты культурного наследия в целях обоснования целесообразности включения данных объектов в реестр; - документы, обосновывающие включение объектов культурного наследия в реестр; - документы, обосновывающие исключение объектов культурного наследия из реестра; - документы, обосновывающие изменение категории историко-культурного значения объекта культурного наследия; - документы, обосновывающие отнесение объекта культурного наследия к историко-культурным заповедникам, особо ценным объектам культурного наследия народов Российской Федерации либо объектам всемирного культурного и природного наследия; - проектная документация на проведение работ по сохранению объектов культурного наследия; - документация или разделы документации, обосновывающие меры по обеспечению сохранности объекта культурного наследия, включенного в реестр, выявленного объекта культурного наследия либо объекта, обладающего признаками объекта культурного наследия, при проведении земляных, мелиоративных, хозяйственных работ, указанных в статье 30 Федерального закона от 25.06.2002 № 73-ФЗ «Об объектах культурного наследия (памятниках истории и культуры) народов Российской Федерации» (далее – Федеральный закон) работ по использованию лесов и иных работ в границах территории объекта культурного наследия либо на земельном участке, непосредственно |

| | | |
|-----|----------------------------|--|
| | | <p>связанном с земельным участком в границах территории объекта культурного наследия;</p> <ul style="list-style-type: none"> - проекты зон охраны объекта культурного наследия; - документация, обосновывающая границы защитной зоны объекта культурного наследия. |
| 24. | Рубель Александр Андреевич | <ul style="list-style-type: none"> - проекты зон охраны объекта культурного наследия. |
| 25. | Садыков Тимур Рашитович | <ul style="list-style-type: none"> - выявленные объекты культурного наследия в целях обоснования целесообразности включения данных объектов в реестр; - документы, обосновывающие включение объектов культурного наследия в реестр. |
| 26. | Соловьев Сергей Львович | <ul style="list-style-type: none"> - выявленные объекты культурного наследия в целях обоснования целесообразности включения данных объектов в реестр; - земли, подлежащие воздействию земляных, строительных, мелиоративных, хозяйственных работ, предусмотренных статьей 25 Лесного кодекса Российской Федерации работ по использованию лесов (за исключением работ, указанных в пунктах 3, 4 и 7 части 1 статьи 25 Лесного кодекса Российской Федерации) и иных работ, в случае, если указанные земли расположены в границах территорий, утвержденных в соответствии с пунктом 34.2 пункта 1 статьи 9 Федерального закона; - документы, обосновывающие включение объектов культурного наследия в реестр; - документы, обосновывающие исключение объектов культурного наследия из реестра; - документация, за исключением научных отчетов о выполненных археологических полевых работах, содержащая результаты исследований, в соответствии с которыми определяется наличие или отсутствие объектов, обладающих признаками объекта культурного наследия, на земельных участках, подлежащих воздействию земляных, строительных, мелиоративных, хозяйственных работ, указанных в статье 30 Федерального закона работ по использованию лесов и иных работ; - документация или разделы документации, обосновывающие меры по обеспечению сохранности объекта культурного наследия, включенного в реестр, выявленного объекта культурного наследия либо |

| | | |
|-----|---------------------------------|---|
| | | объекта, обладающего признаками объекта культурного наследия, при проведении земляных, мелиоративных, хозяйственных работ, указанных в статье 30 Федерального закона работ по использованию лесов и иных работ в границах территории объекта культурного наследия либо на земельном участке, непосредственно связанном с земельным участком в границах территории объекта культурного наследия. |
| 27. | Шумилова Ольга Викторовна | - проектная документация на проведение работ по сохранению объектов культурного наследия. |
| 28. | Юдин Александр Иванович | <ul style="list-style-type: none"> - выявленные объекты культурного наследия в целях обоснования целесообразности включения данных объектов в реестр; - земли, подлежащие воздействию земляных, строительных, мелиоративных, хозяйственных работ, предусмотренных статьей 25 Лесного кодекса Российской Федерации работ по использованию лесов (за исключением работ, указанных в пунктах 3, 4 и 7 части 1 статьи 25 Лесного кодекса Российской Федерации) и иных работ, в случае, если указанные земли расположены в границах территорий, утвержденных в соответствии с пунктом 34.2 пункта 1 статьи 9 Федерального закона; - документы, обосновывающие включение объектов культурного наследия в реестр; - документы, обосновывающие исключение объектов культурного наследия из реестра; - документация, за исключением научных отчетов о выполненных археологических полевых работах, содержащая результаты исследований, в соответствии с которыми определяется наличие или отсутствие объектов, обладающих признаками объекта культурного наследия, на земельных участках, подлежащих воздействию земляных, строительных, мелиоративных, хозяйственных работ, указанных в статье 30 Федерального закона работ по использованию лесов и иных работ; - документация или разделы документации, обосновывающие меры по обеспечению сохранности объекта культурного наследия, включенного в реестр, выявленного объекта культурного наследия либо объекта, обладающего признаками объекта культурного наследия, при проведении земляных, мелиоративных, хозяйственных работ, указанных в статье 30 |

| | | |
|--|--|--|
| | | Федерального закона работ по использованию лесов и иных работ в границах территории объекта культурного наследия либо на земельном участке, непосредственно связанном с земельным участком в границах территории объекта культурного наследия. |
|--|--|--|
