



АДМИНИСТРАЦИЯ ЛЕНИНГРАДСКОЙ ОБЛАСТИ
КОМИТЕТ ПО КУЛЬТУРЕ ЛЕНИНГРАДСКОЙ ОБЛАСТИ

ПРИКАЗ

«17» октября 2018 г.

№ 01-03/18-156
Санкт-Петербург

Об установлении границ территории и предмета охраны объекта культурного наследия регионального значения «Братское захоронение советских воинов, погибших в 1939–1940 гг. и 1941–1944 гг., среди погибших – 3 Героя Советского Союза: Винников Николай Иванович (1923–1944), Толпеко Александр Григорьевич (1914–1944), Шестаков Константин Константинович (1914–1944)» по адресу: Ленинградская область, Выборгский район, 10–й км Светогорского шоссе

В соответствии со ст. ст. 3.1, 9.2, 20, 33 Федерального закона от 25.06.2002 № 73-ФЗ «Об объектах культурного наследия (памятниках истории и культуры) народов Российской Федерации», ст. 4 областного закона от 25.12.2015 № 140-оз «О государственной охране, сохранении, использовании и популяризации объектов культурного наследия (памятников истории и культуры) народов Российской Федерации, расположенных на территории Ленинградской области», п. 2.2.2. Положения о комитете по культуре Ленинградской области, утвержденного постановлением Правительства Ленинградской области от 24.10.2017 № 431, **приказываю:**

1. Установить границы территории объекта культурного наследия регионального значения «Братское захоронение советских воинов, погибших в 1939–1940 гг. и 1941–1944 гг., среди погибших – 3 Героя Советского Союза: Винников Николай Иванович (1923–1944), Толпеко Александр Григорьевич (1914–1944), Шестаков Константин Константинович (1914–1944)» по адресу: Ленинградская область, Выборгский район, 10–й км Светогорского шоссе (далее - Памятник), принятого на государственную охрану решением Леноблисполкома от 16.05.1988 № 189 согласно приложению 1 к настоящему приказу.

2. Установить предмет охраны Памятника согласно приложению 2 к настоящему приказу

3. Отделу по осуществлению полномочий Ленинградской области в сфере объектов культурного наследия департамента государственной охраны, сохранения

и использования объектов культурного наследия комитета по культуре Ленинградской области обеспечить:

- внесение соответствующих сведений в Единый государственный реестр объектов культурного наследия (памятников истории и культуры) народов Российской Федерации;


- копию настоящего приказа направить в сроки, установленные действующим законодательством, в федеральный орган исполнительной власти, уполномоченный Правительством Российской Федерации на осуществление государственного кадастрового учета, государственной регистрации прав, ведение Единого государственного реестра недвижимости и предоставление сведений, содержащихся в Едином государственном реестре недвижимости, его территориальные органы.

4. Отделу взаимодействия с муниципальными образованиями, информатизации и организационной работы комитета по культуре Ленинградской области обеспечить размещение настоящего приказа на сайте комитета по культуре Ленинградской области в информационно-телекоммуникационной сети «Интернет».

5. Контроль за исполнением настоящего приказа возложить на заместителя начальника департамента государственной охраны, сохранения и использования объектов культурного наследия комитета по культуре Ленинградской области.

6. Настоящий приказ вступает в силу со дня его официального опубликования.

Председатель комитета



Е.В. Чайковский

Приложение № 1
к приказу комитета по культуре
Ленинградской области
от «17» октября 2018 г.
№ 01-03/18 - 156


**Границы территории объекта культурного наследия регионального значения
«Братское захоронение советских воинов, погибших в 1939–1940 гг.
и 1941–1944 гг., среди погибших – 3 Героя Советского Союза: Винников
Николай Иванович (1923–1944), Толпеко Александр Григорьевич (1914–1944),
Шестаков Константин Константинович (1914–1944)» по адресу: Ленинградская
область, Выборгский район, 10–й км Светогорского шоссе**

от точки 1 к точке 2 на северо-восток;
от точки 2 к точке 3 на северо-запад;
от точки 3 к точке 4 на северо-запад;
от точки 4 к точке 5 на северо-восток;
от точки 5 к точке 6 на северо-восток;
от точки 6 к точке 7 на северо-восток;
от точки 7 к точке 8 на юго-восток;
от точки 8 к точке 9 на юго-восток;
от точки 9 к точке 10 на юго-запад;
от точки 10 к точке 11 на северо-запад;
от точки 11 к точке 12 на юго-запад;
от точки 12 к точке 13 на юго-запад;
от точки 13 к точке 14 на юго-запад;
от точки 14 к точке 15 на юго-запад;
от точки 15 к точке 16 на юго-запад;
от точки 16 к точке 1 на северо-запад;
от точки 17 к точке 18 на юго-запад;
от точки 18 к точке 19 на северо-восток;
от точки 19 к точке 20 на северо-запад;
от точки 20 к точке 17 на юго-запад.

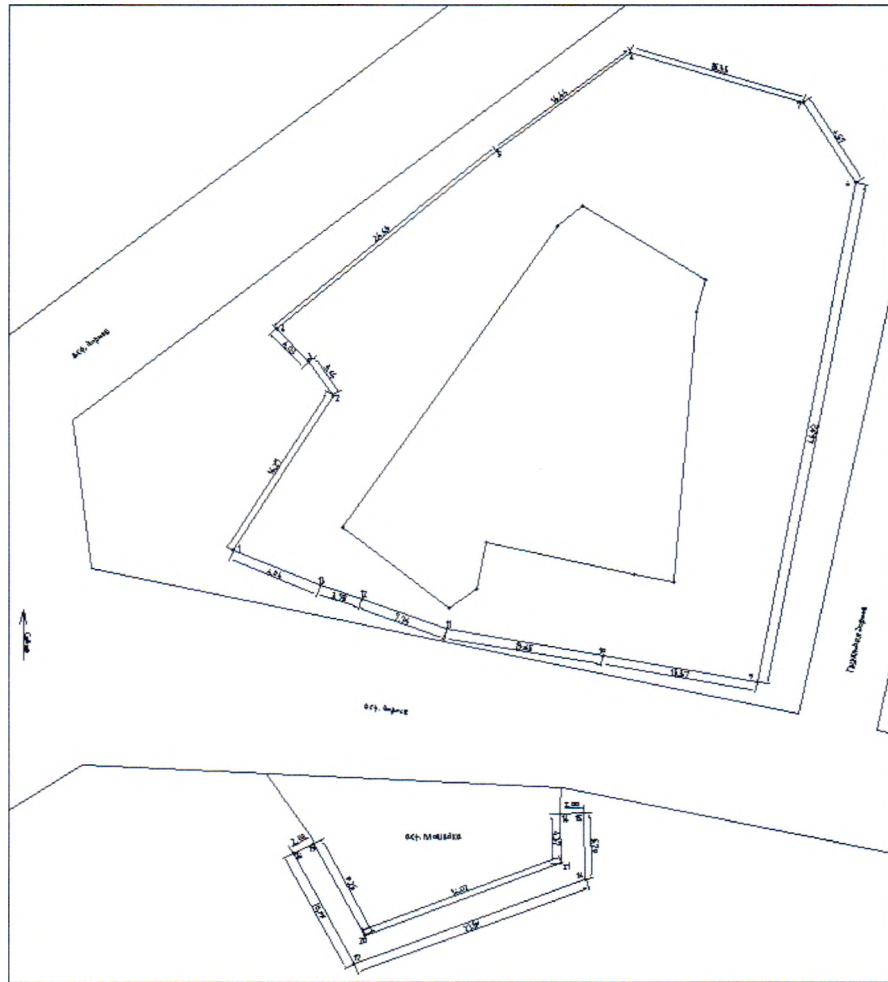
Карта (схема) границ территории объекта культурного наследия регионального значения «Братское захоронение советских воинов, погибших в 1939–1940 гг. и 1941–1944 гг., среди погибших – 3 Героя Советского Союза: Винников Николай Иванович (1923–1944), Толпеко Александр Григорьевич (1914–1944), Шестаков Константин Константинович (1914–1944)» по адресу: Ленинградская область, Выборгский район, 10–й км Светогорского шоссе



Условные обозначения:

 - граница территории объекта культурного наследия регионального значения

Перечень координат поворотных (характерных) точек границ территории объекта культурного наследия регионального «Братское захоронение советских воинов, погибших в 1939–1940 гг. и 1941–1944 гг., среди погибших – 3 Героя Советского Союза: Винников Николай Иванович (1923–1944), Толпеко Александр Григорьевич (1914–1944), Шестаков Константин Константинович (1914–1944)» по адресу: Ленинградская область, Выборгский район, 10–й км Светогорского шоссе в системе координат, установленной для ведения государственного кадастра недвижимости объекта культурного наследия



Обозначение (номер) характерной точки	Долгота (X)	Широта (Y)
1	1297211.7818	531071.2136
2	1297220.3139	531085.0632
3	1297218.2366	531088.0539
4	1297215.4130	531090.9288
5	1297234.3343	531106.7030
6	1297245.8164	531115.4621
7	1297260.4903	531111.0318
8	1297265.0300	531103.7682
9	1297256.6564	531059.6336

10	1297243.4895	531061.9779
11	1297230.0388	531064.3026
12	1297222.7747	531066.9798
13	1297219.2045	531068.1247
14	1297239.8338	531047.8464
15	1297241.8331	531047.9006
16	1297241.9902	531042.1071
17	1297222.1665	531034.6344
18	1297216.9301	531044.2986
19	1297218.6886	531045.2514
20	1297223.0937	531037.1213
21	1297239.9523	531043.4763

Определение географических координат характерных точек границы территории объекта культурного наследия выполнено в местной системе координат МСК-47 Ленинградская область ГОСТ 51794-2008

Режим использования территории объекта культурного наследия регионального значения «Братское захоронение советских воинов, погибших в 1939–1940 гг. и 1941–1944 гг., среди погибших – 3 Героя Советского Союза: Винников Николай Иванович (1923–1944), Толпеко Александр Григорьевич (1914–1944), Шестаков Константин Константинович (1914–1944)» по адресу: Ленинградская область, Выборгский район, 10–й км Светогорского шоссе

На территории Памятника разрешается:

- проведение работ по сохранению объекта культурного наследия (меры, направленные на обеспечение физической сохранности и сохранение историко-культурной ценности объекта культурного наследия, предусматривающие консервацию, ремонт, реставрацию, включающие в себя научно-исследовательские, изыскательские, проектные и производственные работы, научное руководство за проведением работ по сохранению объекта культурного наследия, технический и авторский надзор за проведением этих работ);

- реконструкция, ремонт существующих дорог, инженерных коммуникаций, благоустройство, озеленение, установка малых архитектурных форм, иная хозяйственная деятельность (по согласованию с региональным органом охраны объектов культурного наследия), не противоречащая требованиям обеспечения сохранности объекта культурного наследия и позволяющая обеспечить функционирование объекта культурного наследия в современных условиях, обеспечивающая недопущение ухудшения состояния территории объекта культурного наследия.

На территории Памятника запрещается:

- строительство объектов капитального строительства и увеличение объемно-пространственных характеристик существующих на территории объекта культурного наследия объектов капитального строительства; проведение земляных, строительных, мелиоративных работ и иных работ, за исключением работ по сохранению объекта культурного наследия или его отдельных элементов, сохранению историко-градостроительной или природной среды объекта культурного наследия;

- установка рекламных конструкций, распространение наружной рекламы;

- осуществление любых видов деятельности, ухудшающих экологические условия и гидрологический режим на территории объекта культурного наследия, создающих вибрационные нагрузки динамическим воздействием на грунты в зоне их взаимодействия с объектами культурного наследия.

Приложение № 2
к приказу комитета по культуре
Ленинградской области
от «17» октября 2018 г.
№ 01-03/18-156

Предмет охраны

объекта культурного наследия регионального значения «Братское захоронение советских воинов, погибших в 1939–1940 гг. и 1941–1944 гг., среди погибших – 3 Героя Советского Союза: Винников Николай Иванович (1923–1944), Толпеко Александр Григорьевич (1914–1944), Шестаков Константин Константинович (1914–1944)» по адресу: Ленинградская область, Выборгский район, 10 – й км Светогорского шоссе

№ п/п	Виды предмета охраны	Элементы предмета охраны
1	Мемориальное значение объекта:	Причастность объекта к историческому событию: Советско-Финская война 1939 – 1940 гг. и Великая Отечественная Война 1941 – 1945 гг. Историко-культурная ценность братского захоронения. История объекта связана с боевыми действиями в 1939-1940 году и 1941-1944 году в Выборгском районе.
2	Объемно-пространственное решение:	Историческое пространственное и архитектурно-композиционное решение братского захоронения. Местоположение. Конфигурация в плане – многоугольник. Высотная отметка – стена.
3	Конструкции памятника:	Стена: гранитные колотые блоки с вмурованными мемориальными досками и мемориальными надписями, высеченными в граните. Подиум: гранитные колотые блоки. Мемориальные доски: шлифованный красный гранит с фамилиями погребенных воинов. Мемориальная плита: шлифованный гранит с фамилиями погребенных воинов. Мемориальные плиты: шлифованный диабаз.
4	Архитектурное решение:	Естественный холм, сложной, многоугольной формы в плане, укрепленный по периметру подпорными стенками, облицованными колотыми блоками из серого гранита Барельеф на стене, изображающий меч, воткнутый в землю. Текст на центральной части стены: «ЕСТЬ У ОТЧИЗНЫ КАМЕННЫЕ КНИГИ

ПЕЧАЛИ ВЕЧНОЙ И БЕССМЕРТНОЙ СЛАВЫ.
ОДНУ ИЗ НИХ ГРАНИТНУЮ ПРОЧТИ...
ИМЕН ЗДЕСЬ МНОГО БЕЗЫМЯННЫХ
ИХ ПУТЬ ЗЕМНОЙ НЕДОЛОГ БЫЛ НО ЯРОК
ОНИ ПОГИБЛИ ПОБЕДИВ...».

Текст на одиночной стеле у входа на территорию памятника:

при входе: «1941 - 1944»

при выходе: «1939 - 1940»

Текст на центральной гранитной мемориальной плите:

«ЗДЕСЬ СРЕДИ ЧЕТЫРЕХ ТЫСЯЧ
БОЕВЫХ ТОВАРИЩЕЙ ПОХОРОНЕННЫ
ГЕРОИ СОВЕТСКОГО СОЮЗА
ТОВПЕНКО

Александр Григорьевич
старшина 1914 – 1944

ВИННИКОВ

Николай Иванович
ст. л-нт 1923 – 1944

ШЕСТАКОВ

Константин Константинович
рядовой 1923 – 1944

И ОТВАЖНЫЕ ВОИНЫ, ИМЕНАМИ КОТОРЫХ
НАЗВАНЫ НАСЕЛЕННЫЕ ПУНКТЫ
КАРЕЛЬСКОГО ПЕРЕШЕЙКА

ГОНЧАРОВ

Николай Иванович
гв. ст. сержант 19 – 1944

КРАВЦОВ

Федор Николаевич
гв.ст. сержант 19 – 1944

ПАЛЫЦЕВ

Владимир Авилович
рядовой 19 - 1944

ПЕТРОВ

Сергей Васильевич
ст. сержант 19 – 1944

ПРАВДИН

Александр Константинович
политрук 19 - 1944»

Текст на мемориальных плитах из красного гранита, закреплённых на мемориальной стене (фамилии и инициалы захороненных).

Предмет охраны может быть уточнен при проведении дополнительных научных исследований.