



АДМИНИСТРАЦИЯ ЛЕНИНГРАДСКОЙ ОБЛАСТИ  
КОМИТЕТ ПО КУЛЬТУРЕ ЛЕНИНГРАДСКОЙ ОБЛАСТИ

---

---

ПРИКАЗ

«26» ноября 2018 г.

№ 01-03/18-327  
Санкт-Петербург

**Об установлении границ территории объекта культурного наследия федерального значения «Памятник–стела, установленный на месте, откуда в декабре 1941 г. началось наступление советских войск по освобождению г. Тихвина от немецко–фашистских захватчиков», расположенного по адресу: Ленинградская область, Тихвинский район, г. Тихвин, северо-западный выезд из города (бывший Пашский кордон)**

В соответствии со ст. ст. 3.1, 9.1, 20, 33 Федерального закона от 25 июня 2002 года № 73-ФЗ «Об объектах культурного наследия (памятниках истории и культуры) народов Российской Федерации», ст. 4 областного закона от 25 декабря 2015 года № 140-оз «О государственной охране, сохранении, использовании и популяризации объектов культурного наследия (памятников истории и культуры) народов Российской Федерации, расположенных на территории Ленинградской области», п. 2.2.1. Положения о комитете по культуре Ленинградской области, утвержденного постановлением Правительства Ленинградской области от 24 октября 2017 года № 431, приказываю:

1. Установить границы территории объекта культурного наследия федерального значения «Памятник-стела, установленный на месте, откуда в декабре 1941 г. началось наступление советских войск по освобождению г. Тихвина от немецко-фашистских захватчиков», расположенного по адресу: Ленинградская область, Тихвинский район, г. Тихвин, северо-западный выезд из города (бывший Пашский кордон) (далее – Памятник), поставленного на государственную охрану постановлением Совета Министров РСФСР от 4 декабря 1974 г. № 624 «О дополнении и частичном изменении постановления Совета Министров РСФСР от 30 августа 1960 года № 1327 «О дальнейшем улучшении дела охраны памятников культуры в РСФСР».

2. Отделу по осуществлению полномочий Российской Федерации в сфере объектов культурного наследия департамента государственной охраны, сохранения и использования объектов культурного наследия комитета по культуре Ленинградской области обеспечить:

- внесение соответствующих сведений в Единый государственный реестр объектов культурного наследия (памятников истории и культуры) народов Российской Федерации;
- копию настоящего приказа направить в сроки, установленные действующим законодательством, в федеральный орган исполнительной власти, уполномоченный Правительством Российской Федерации на осуществление государственного кадастрового учета, государственной регистрации прав, ведение Единого государственного реестра


недвижимости и предоставление сведений, содержащихся в Едином государственном реестре недвижимости, его территориальные органы.

3. Отделу взаимодействия с муниципальными образованиями, информатизации и организационной работы комитета по культуре Ленинградской области обеспечить размещение настоящего приказа на сайте комитета по культуре Ленинградской области в информационно-телекоммуникационной сети «Интернет».

4. Контроль за исполнением настоящего приказа возложить на заместителя начальника департамента государственной охраны, сохранения и использования объектов культурного наследия комитета по культуре Ленинградской области.

5. Настоящий приказ вступает в силу со дня его официального опубликования.

Председатель комитета



Е.В. Чайковский

**Карта (схема) границ территории объекта культурного наследия федерального значения «Памятник-стела, установленный на месте, откуда в декабре 1941 г. началось наступление советских войск по освобождению г. Тихвина от немецко-фашистских захватчиков», расположенного по адресу: Ленинградская область, Тихвинский район, г. Тихвин, северо-западный выезд из города (бывший Пашский кордон)**

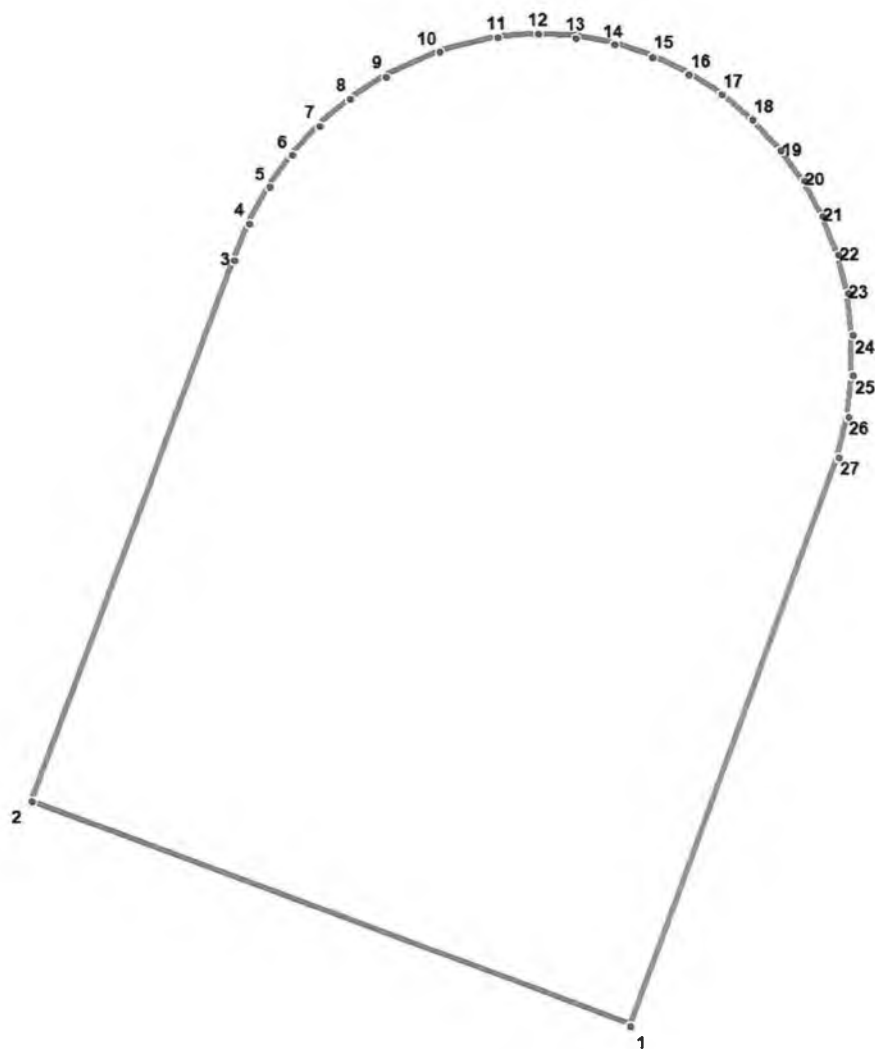


Масштаб 1 : 500



**УСЛОВНЫЕ ОБОЗНАЧЕНИЯ**

- |   |   |
|---|---|
|  | Граница территории объекта культурного наследия   |
|  | Объект культурного наследия федерального значения |

**Карта (схема) поворотных точек границ территории объекта культурного наследия федерального значения «Памятник-стела, установленный на месте, откуда в декабре 1941 г. началось наступление советских войск по освобождению г. Тихвина от немецко-фашистских захватчиков», расположенного по адресу: Ленинградская область, Тихвинский район, г. Тихвин, северо-западный выезд из города (бывший Пашский кордон)**



**УСЛОВНЫЕ ОБОЗНАЧЕНИЯ**

-  Граница территории объекта культурного наследия
-  1 Номер поворотной точки

**Перечень координат поворотных (характерных) точек границ территории объекта культурного наследия федерального значения «Памятник-стела, установленный на месте, откуда в декабре 1941 г. началось наступление советских войск по освобождению г. Тихвина от немецко-фашистских захватчиков», расположенного по адресу: Ленинградская область, Тихвинский район, г. Тихвин, северо-западный выезд из города (бывший Пашский кордон)**

| Обозначение (номер) характерной точки | Долгота (X) | Широта (Y) |
|---------------------------------------|-------------|------------|
| 1                                     | 406475.53   | 3222114.22 |
| 2                                     | 406485.87   | 3222088.09 |
| 3                                     | 406508.67   | 3222096.98 |
| 4                                     | 406510.22   | 3222097.65 |
| 5                                     | 406511.78   | 3222098.54 |
| 6                                     | 406513.11   | 3222099.54 |
| 7                                     | 406514.34   | 3222100.77 |
| 8                                     | 406515.45   | 3222102.10 |
| 9                                     | 406516.34   | 3222103.66 |
| 10                                    | 406517.34   | 3222105.99 |
| 11                                    | 406517.90   | 3222108.55 |
| 12                                    | 406518.01   | 3222110.33 |
| 13                                    | 406517.78   | 3222112.00 |
| 14                                    | 406517.45   | 3222113.67 |
| 15                                    | 406516.90   | 3222115.33 |
| 16                                    | 406516.12   | 3222116.89 |
| 17                                    | 406515.23   | 3222118.34 |
| 18                                    | 406514.11   | 3222119.67 |
| 19                                    | 406512.78   | 3222120.89 |
| 20                                    | 406511.45   | 3222121.89 |
| 21                                    | 406509.89   | 3222122.67 |
| 22                                    | 406508.22   | 3222123.34 |
| 23                                    | 406506.55   | 3222123.78 |
| 24                                    | 406504.78   | 3222124.00 |
| 25                                    | 406503.11   | 3222124.00 |
| 26                                    | 406501.33   | 3222123.78 |
| 27                                    | 406499.66   | 3222123.34 |

Определение географических координат характерных точек границы территории объекта культурного наследия выполнено в местной системе координат МСК-47 зона 3

**Режим использования территории объекта культурного наследия федерального значения «Памятник-стела, установленный на месте, откуда в декабре 1941 г. началось наступление советских войск по освобождению г. Тихвина от немецко-фашистских захватчиков», расположенного по адресу: Ленинградская область, Тихвинский район, г. Тихвин, северо-западный выезд из города (бывший Пашский кордон)**

**На территории Памятника разрешается:**

- проведение работ по сохранению объекта культурного наследия (меры, направленные на обеспечение физической сохранности и сохранение историко-культурной ценности объекта культурного наследия, предусматривающие консервацию, ремонт, реставрацию, включающие в себя научно-исследовательские, изыскательские, проектные и производственные работы, научное руководство за проведением работ по сохранению объекта культурного наследия, технический и авторский надзор за проведением этих работ);

- реконструкция, ремонт инженерных коммуникаций, благоустройство, озеленение, установка малых архитектурных форм, иная хозяйственная деятельность (по согласованию с региональным органом охраны объектов культурного наследия), не противоречащая требованиям обеспечения сохранности объекта культурного наследия и позволяющая обеспечить функционирование объекта культурного наследия в современных условиях, обеспечивающая недопущение ухудшения состояния территории объекта культурного наследия.

**На территории Памятника запрещается:**

- строительство объектов капитального строительства;

- проведение земляных, строительных, мелиоративных работ и иных работ, за исключением работ по сохранению объекта культурного наследия или его отдельных элементов, сохранению историко-градостроительной или природной среды объекта культурного наследия;

- установка рекламных конструкций, распространение наружной рекламы;

- осуществление любых видов деятельности, ухудшающих экологические условия и гидрологический режим на территории объекта культурного наследия, создающих вибрационные нагрузки динамическим воздействием на грунты в зоне их взаимодействия с объектом культурного наследия.