



АДМИНИСТРАЦИЯ ЛЕНИНГРАДСКОЙ ОБЛАСТИ
КОМИТЕТ ПО КУЛЬТУРЕ ЛЕНИНГРАДСКОЙ ОБЛАСТИ

ПРИКАЗ

«30» ноября 2018 г.

№ 01-03/18-340
Санкт-Петербург

Об установлении границ территории и предмета охраны объекта культурного наследия регионального значения «Братское захоронение советских воинов, погибших в 1941-44 гг.; в числе погибших - Зубков П.С., закрывший своим телом амбразуру вражеского дзота 11 февраля 1942 г.» по адресу: Ленинградская область, Ломоносовский муниципальный район, Пениковское сельское поселение, деревня Лангереево, улица Пениковская, Братское воинское захоронение советских воинов, погибших в 1941-1945 гг.

В соответствии со ст. ст. 3.1, 9.2, 20, 33 Федерального закона от 25.06.2002 № 73-ФЗ «Об объектах культурного наследия (памятниках истории и культуры) народов Российской Федерации», ст. 4 областного закона от 25.12.2015 № 140-оз «О государственной охране, сохранении, использовании и популяризации объектов культурного наследия (памятников истории и культуры) народов Российской Федерации, расположенных на территории Ленинградской области», п. 2.2.2. Положения о комитете по культуре Ленинградской области, утвержденного постановлением Правительства Ленинградской области от 24.10.2017 № 431, **приказываю:**

1. Установить границы территории объекта культурного наследия регионального значения «Братское захоронение советских воинов, погибших в 1941-44 гг.; в числе погибших - Зубков П.С., закрывший своим телом амбразуру вражеского дзота 11 февраля 1942 г.» по адресу: Ленинградская область, Ломоносовский муниципальный район, Пениковское сельское поселение, деревня Лангереево, улица Пениковская, Братское воинское захоронение советских воинов, погибших в 1941-1945 гг. (далее - Памятник), принятого на государственную охрану решением Леноблисполкома от 16.05.1988 № 189 согласно приложению 1 к настоящему приказу.

2. Установить предмет охраны Памятника согласно приложению 2 к настоящему приказу

3. Отделу по осуществлению полномочий Ленинградской области в сфере объектов культурного наследия департамента государственной охраны, сохранения и использования объектов культурного наследия комитета по культуре Ленинградской области обеспечить:

- внесение соответствующих сведений в Единый государственный реестр объектов культурного наследия (памятников истории и культуры) народов Российской Федерации;

- копию настоящего приказа направить в сроки, установленные действующим законодательством, в федеральный орган исполнительной власти, уполномоченный Правительством Российской Федерации на осуществление государственного кадастрового учета, государственной регистрации прав, ведение Единого государственного реестра недвижимости и предоставление сведений, содержащихся в Едином государственном реестре недвижимости, его территориальные органы.

4. Отделу взаимодействия с муниципальными образованиями, информатизации и организационной работы комитета по культуре Ленинградской области обеспечить размещение настоящего приказа на сайте комитета по культуре Ленинградской области в информационно-телекоммуникационной сети «Интернет».

5. Контроль за исполнением настоящего приказа возложить на заместителя начальника департамента государственной охраны, сохранения и использования объектов культурного наследия комитета по культуре Ленинградской области.

6. Настоящий приказ вступает в силу со дня его официального опубликования.

Председатель комитета



Е.В. Чайковский

Приложение № 1
к приказу комитета по культуре
Ленинградской области
от «30» ноября 2018 г.
№ 01-03/18-340



**Границы территории объекта культурного наследия регионального значения
«Братское захоронение советских воинов, погибших в 1941-44 гг.; в числе
погибших - Зубков П.С., закрывший своим телом амбразуру вражеского дзота
11 февраля 1942 г.» по адресу: Ленинградская область, Ломоносовский
муниципальный район, Пениковское сельское поселение, деревня Лангеререво,
улица Пениковская, Братское воинское захоронение советских воинов,
погибших в 1941-1945 гг.и**

От точки 1 к точке 2 на северо-восток;
от точки 2 к точке 3 на юго-восток;
от точки 3 к точке 4 на северо-запад;
от точки 4 к точке 1 на север.

**Карта (схема) границ территории объекта культурного наследия
регионального значения «Братское захоронение советских воинов, погибших
в 1941-44 гг.; в числе погибших - Зубков П.С., закрывший своим телом
амбразуру вражеского дзота 11 февраля 1942 г.» по адресу: Ленинградская
область, Ломоносовский муниципальный район, Пениковское сельское
поселение, деревня Лангеререво, улица Пениковская, Братское воинское
захоронение советских воинов, погибших в 1941-1945 гг.**



Условные обозначения

-  граница территории объекта культурного наследия
регионального значения
-  объект культурного наследия регионального значения

Перечень координат поворотных (характерных) точек границ территории объекта культурного наследия регионального значения «Братское захоронение советских воинов, погибших в 1941-44 гг.; в числе погибших - Зубков П.С., закрывший своим телом амбразуру вражеского дзота 11 февраля 1942 г.» по адресу: Ленинградская область, Ломоносовский муниципальный район, Пениковское сельское поселение, деревня Лангереево, улица Пениковская, Братское воинское захоронение советских воинов, погибших в 1941-1945 гг. в системе координат, установленной для ведения государственного кадастра недвижимости объекта культурного наследия

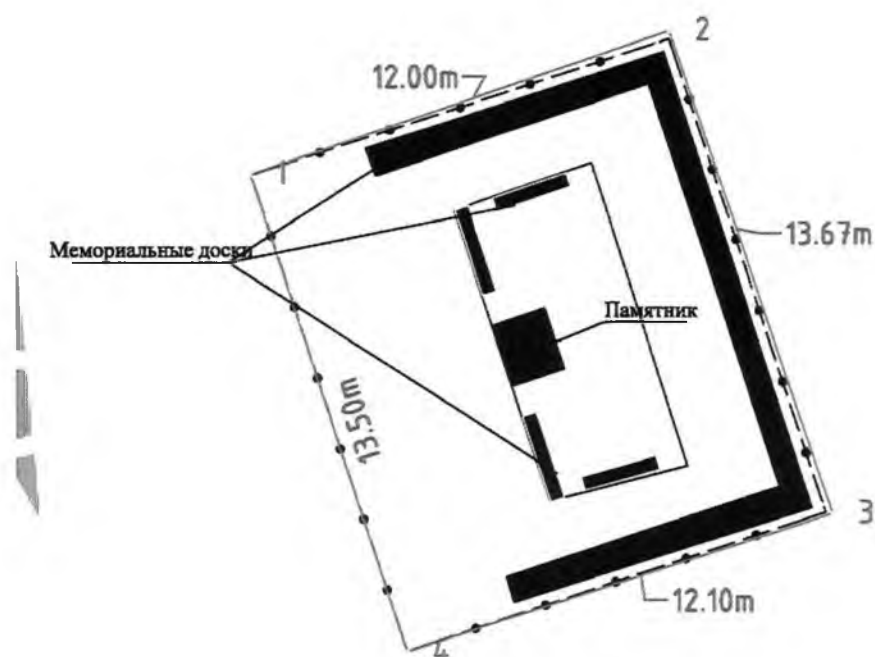


Таблица точек		
Номер точки	Север	Восток
1	6633923.02	3176735.38
2	6633926.89	3176746.75
3	6633913.93	3176751.10
4	6633910.20	3176739.59

Определение географических координат характерных точек границы территории объекта культурного наследия выполнено в местной системе координат.

Режим использования территории объекта культурного наследия регионального значения «Братское захоронение советских воинов, погибших в 1941-44 гг.; в числе погибших - Зубков П.С., закрывший своим телом амбразуру вражеского дзота 11 февраля 1942 г.» по адресу: Ленинградская область, Ломоносовский муниципальный район, Пениковское сельское поселение, деревня Лангереево, улица Пениковская, Братское воинское захоронение советских воинов, погибших в 1941-1945 гг.

На территории Памятника разрешается:

- проведение работ по сохранению объекта культурного наследия (меры, направленные на обеспечение физической сохранности и сохранение историко-культурной ценности объекта культурного наследия, предусматривающие консервацию, ремонт, реставрацию, включающие в себя научно-исследовательские, изыскательские, проектные и производственные работы, научное руководство за проведением работ по сохранению объекта культурного наследия, технический и авторский надзор за проведением этих работ);

- реконструкция, ремонт существующих дорог, инженерных коммуникаций, благоустройство, озеленение, установка малых архитектурных форм, иная хозяйственная деятельность (по согласованию с региональным органом охраны объектов культурного наследия), не противоречащая требованиям обеспечения сохранности объекта культурного наследия и позволяющая обеспечить функционирование объекта культурного наследия в современных условиях, обеспечивающая недопущение ухудшения состояния территории объекта культурного наследия.

На территории Памятника запрещается:

- строительство объектов капитального строительства и увеличение объемно-пространственных характеристик существующих на территории объекта культурного наследия объектов капитального строительства; проведение земляных, строительных, мелиоративных работ и иных работ, за исключением работ по сохранению объекта культурного наследия или его отдельных элементов, сохранению историко-градостроительной или природной среды объекта культурного наследия;

- установка рекламных конструкций, распространение наружной рекламы;

- осуществление любых видов деятельности, ухудшающих экологические условия и гидрологический режим на территории объекта культурного наследия, создающих вибрационные нагрузки динамическим воздействием на грунты в зоне их взаимодействия с объектами культурного наследия.

Предмет охраны
объекта культурного наследия регионального значения «Братское захоронение советских воинов, погибших в 1941-44 гг.; в числе погибших - Зубков П.С., закрывший своим телом амбразуру вражеского дзота 11 февраля 1942 г.» по адресу: Ленинградская область, Ломоносовский муниципальный район, Пениковское сельское поселение, деревня Лангереево, улица Пениковская, Братское воинское захоронение советских воинов, погибших в 1941-1945 гг.

№ п/п	Виды предмета охраны	Элементы предмета охраны
1	Мемориальное значение объекта	<p>Причастность объекта к историческому событию: Великая Отечественная война 1941 – 1945 гг. Историко-культурная и эмоционально-художественная ценность коллективной могилы</p> <p>История объекта связана с образованием Ораниенбаумского плацдарма и снятия блокады Ленинграда в 1941-1944 г.</p>
2	Объемно-пространственное решение:	Историческое пространственное и архитектурно-композиционное решение мемориального комплекса братского захоронения.
3	Конструкции памятника	<p>-стела серый гранит;</p> <p>-постамент из двух блоков серого гранита;</p> <p>- основание – бетонный куб облицованный гранитными плитами.</p>
4	Архитектурное решение	<p>Центральным элементом является обелиск из серого гранита на постаменте из гранитных блоков. Основание выполнено из бетона с облицовкой гранитными плитами. По периметру территории выполнена бетонные стены со скошенной верхней гранью на которой размещены мемориальные мраморные доски с фамилиями захороненных воинов.</p> <p>На лицевое поверхности верхнего блока пьедестала закреплена мраморная мемориальная доска с памятным текстом:</p> <p style="text-align: center;">«ЗДЕСЬ ЗАХОРОНЕНО 1705 ВОИНОВ АРМИИ И ФЛОТА СРЕДИ НИХ СТАРШИЙ ЛЕЙТЕНАНТ ПЕТР СЕМЕНОВИЧ ЗУБКОВ</p>

		ЗАКРЫВШИИ СВОИМ ТЕЛОМ АМБРАЗУРУ ВРАЖЕСКОГО ДЗОТА У ДЕРЕВНИ ПОРОЖКИ 11 ФЕВРАЛЯ 1942 ГОДА ВЕЧНАЯ СЛАВА ЗАЩИТНИКАМ ОРНИЕНБАМСКОГО ПЛАЦДАРМА ПОГИБШИМ В ГОДЫ ВЕЛИКОЙ ОТЕЧЕСТВЕННОЙ ВОЙНЫ»
--	--	---

Предмет охраны может быть уточнен при проведении дополнительных научных исследований