



ПРАВИТЕЛЬСТВО ЛЕНИНГРАДСКОЙ ОБЛАСТИ

КОМИТЕТ ПО КУЛЬТУРЕ ЛЕНИНГРАДСКОЙ ОБЛАСТИ

ПРИКАЗ

от 26 июля 2013 года

№ 27

Об установлении границы территории объекта культурного наследия регионального значения «Введенский Островский монастырь XV-XIX в.в. (Введено-Оятский женский монастырь)»

В соответствии со ст.ст. 9.2, 33 Федерального закона от 25 июня 2002 года №73-ФЗ «Об объектах культурного наследия (памятниках истории и культуры) народов Российской Федерации», а также абзацем 10 п. 3.8. Положения о комитете по культуре Ленинградской области, утвержденного постановлением Правительства Ленинградской области от 13 февраля 2008 года № 20, приказываю:

1. Установить границы территории объекта культурного наследия регионального значения «Введенский Островский монастырь XV-XIX в.в. (Введено-Оятский женский монастырь)», расположенного по адресу: Ленинградская область, Лодейнопольский район, ж.д. станция Оять (согласно приложению на 3 листах).

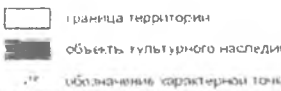
2. Настоящий приказ вступает в силу со дня его официального опубликования.

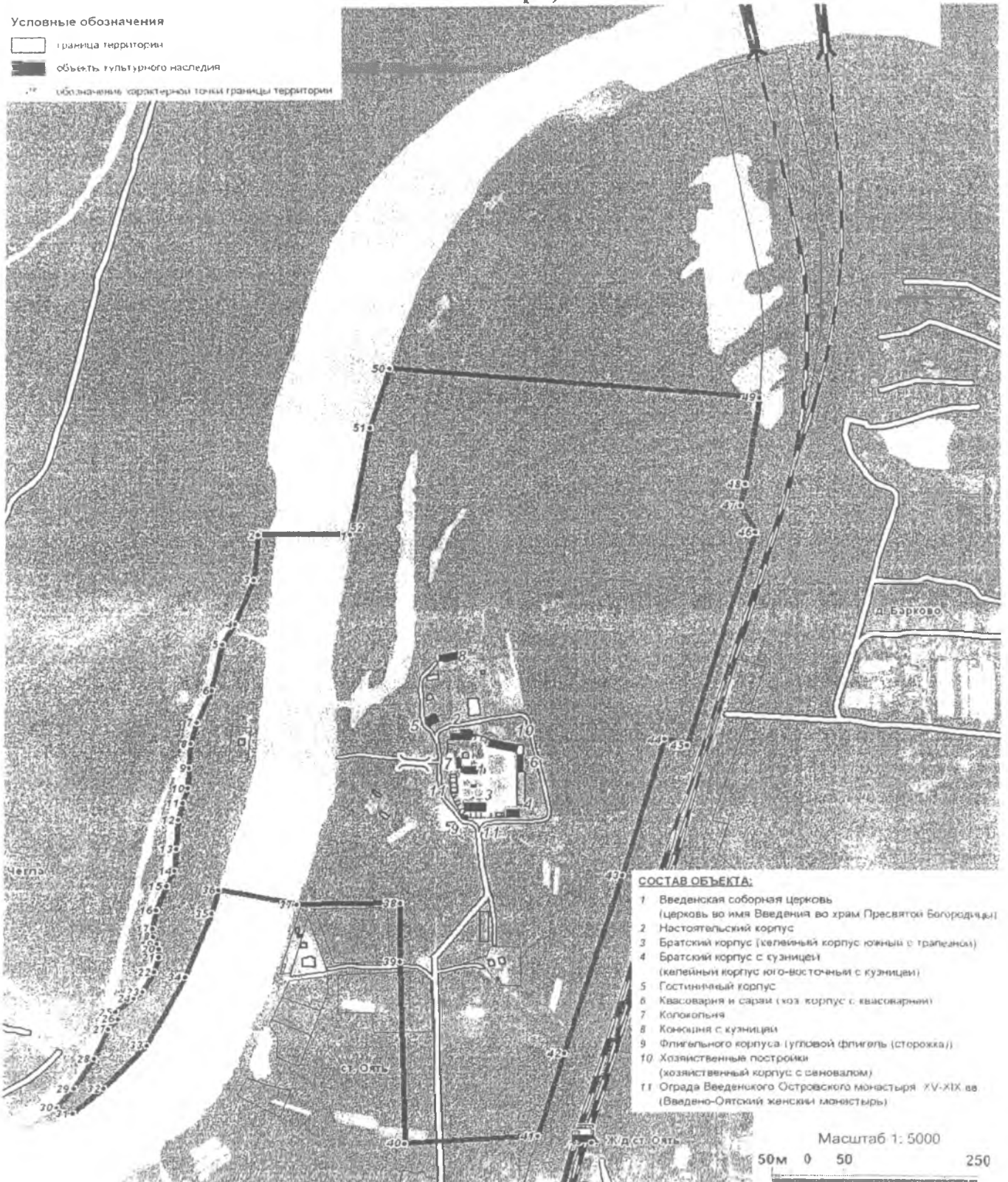
3. Контроль за исполнением настоящего приказа возложить на начальника отдела по осуществлению полномочий Ленинградской области в сфере объектов культурного наследия Ершовскую Ю.Б.

Председатель
комитета по культуре

Н.Г. Кононенко

**Граница территории
объекта культурного наследия регионального значения
«Введенский Островский монастырь XV-XIX в.в. (Введено-Оятский женский
монастырь)»**

Условные обозначения

 - граница территории
 - объект культурного наследия
 * - обозначение характерной точки границы территории



**Координаты поворотных точек границы территории объекта
культурного наследия федерального значения
«Введенский Островский монастырь XV-XIX в.в. (Введено-Оятский женский
монастырь)»**

Обозначение (номер) характерной точки	Координаты характерных точек во Всемирной геодезической системе координат (WGS-84)		Координаты характерных точек в местной системе координат (МСК)	
	Северной широты	Восточной долготы	X	Y
1	60,27,55.8	33,8,10.01	695268,30	205339,80
2	60,27,55.7	33,8,1.006	695269,17	205202,22
3	60,27,53.4	33,8,0.628	695197,76	205195,57
4	60,27,51.1	33,7,58.90	695127,03	205168,35
5	60,27,50.1	33,7,57.71	695095,82	205149,74
6	60,27,47.7	33,7,56.84	695022,75	205135,49
7	60,27,46.1	33,7,55.40	694973,59	205112,91
8	60,27,45.1	33,7,54.84	694940,06	205103,94
9	60,27,43.8	33,7,54.74	694901,86	205101,94
10	60,27,42.8	33,7,54.68	694870,65	205100,62
11	60,27,42.1	33,7,54.18	694847,73	205092,66
12	60,27,41.2	33,7,53.80	694821,50	205086,65
13	60,27,39.7	33,7,53.65	694775,66	205083,69
14	60,27,38.6	33,7,53.56	694741,13	205082,01
15	60,27,37.8	33,7,52.78	694716,22	205069,72
16	60,27,36.6	33,7,51.92	694678,03	205056,11
17	60,27,35.6	33,7,51.62	694649,47	205051,11
18	60,27,35.2	33,7,51.74	694636,85	205052,79
19	60,27,34.9	33,7,52.07	694625,55	205057,75
20	60,27,34.6	33,7,52.25	694617,26	205060,43
21	60,27,34.2	33,7,52.22	694604,30	205059,75
22	60,27,33.5	33,7,51.87	694581,39	205054,11
23	60,27,32.5	33,7,50.81	694551,83	205037,49
24	60,27,32.1	33,7,49.99	694540,87	205024,89
25	60,27,31.4	33,7,48.25	694519,11	204997,99
26	60,27,31.1	33,7,48.50	694508,49	205001,63
27	60,27,30.6	33,7,47.62	694492,55	204988,02
28	60,27,29.1	33,7,46.25	694446,72	204966,44
29	60,27,27.6	33,7,44.37	694400,55	204937,22
30	60,27,26.6	33,7,42.77	694370,10	204912,40
31	60,27,26.3	33,7,44.34	694360,06	204936,18
32	60,27,27.6	33,7,47.26	694399,79	204981,37
33	60,27,29.8	33,7,51.23	694467,28	205042,86
34	60,27,33.2	33,7,54.72	694573,95	205097,50
35	60,27,36.5	33,7,57.18	694673,23	205136,45
36	60,27,37.6	33,7,57.81	694710,13	205146,54
37	60,27,37.0	33,8,5.301	694687,83	205260,66
38	60,27,37.1	33,8,15.31	694690,33	205413,78
39	60,27,34.1	33,8,15.37	694597,95	205413,58
40	60,27,25.0	33,8,16.13	694315,24	205421,62
41	60,27,25.5	33,8,29.00	694327,74	205618,49
42	60,27,29.7	33,8,31.40	694457,40	205656,88
43	60,27,38.7	33,8,36.63	694734,42	205740,18
44	60,27,45.5	33,8,40.55	694946,50	205802,71
45	60,27,45.3	33,8,42.73	694937,07	205835,82
46	60,27,56.1	33,8,49.03	695270,10	205936,25
47	60,27,57.4	33,8,47.56	695311,44	205914,36
48	60,27,58.4	33,8,48.06	695344,31	205922,28
49	60,28,2.85	33,8,49.29	695478,96	205942,82
50	60,28,4.24	33,8,13.50	695528,64	205396,45
51	60,28,1.21	33,8,11.77	695435,41	205368,86
52	60,27,55.8	33,8,10.01	695268,30	205339,80

**Описание границ территории объекта
культурного наследия регионального значения
«Введенский Островский монастырь XV-XIX в.в. (Введено-Оятский женский
монастырь)»**

От т. 1 до т. 2 граница проходит перпендикулярно от левого берега р.Оять в сторону правого берега р. Оять, от т. 2 до т. 36 граница проходит по периметру острова на р. Оять (ур. Мандеры), от т. 36 до т. 37 перпендикулярно от правого берега р. Оять в сторону левого берега р. Оять, от т. 37 до т. 38 параллельно северной границе кадастрового участка 47:06:0625001:85, от т. 38 до т. 40 в южном направлении параллельно монастырской дороге, от т. 40 до т. 41 в юго-восточном направлении в сторону железной дороги, от т. 41 до т. 49 по западной границе отвода железной дороги, образованного кадастровыми участками 47:06:0625001:107, 47:06:0636001:75, от т. 49 до т. 50 в восточном направлении в сторону р. Оять, от т. 50 до т. 52 по левому берегу р. Оять.

Карта-схема границ территории объекта культурного наследия

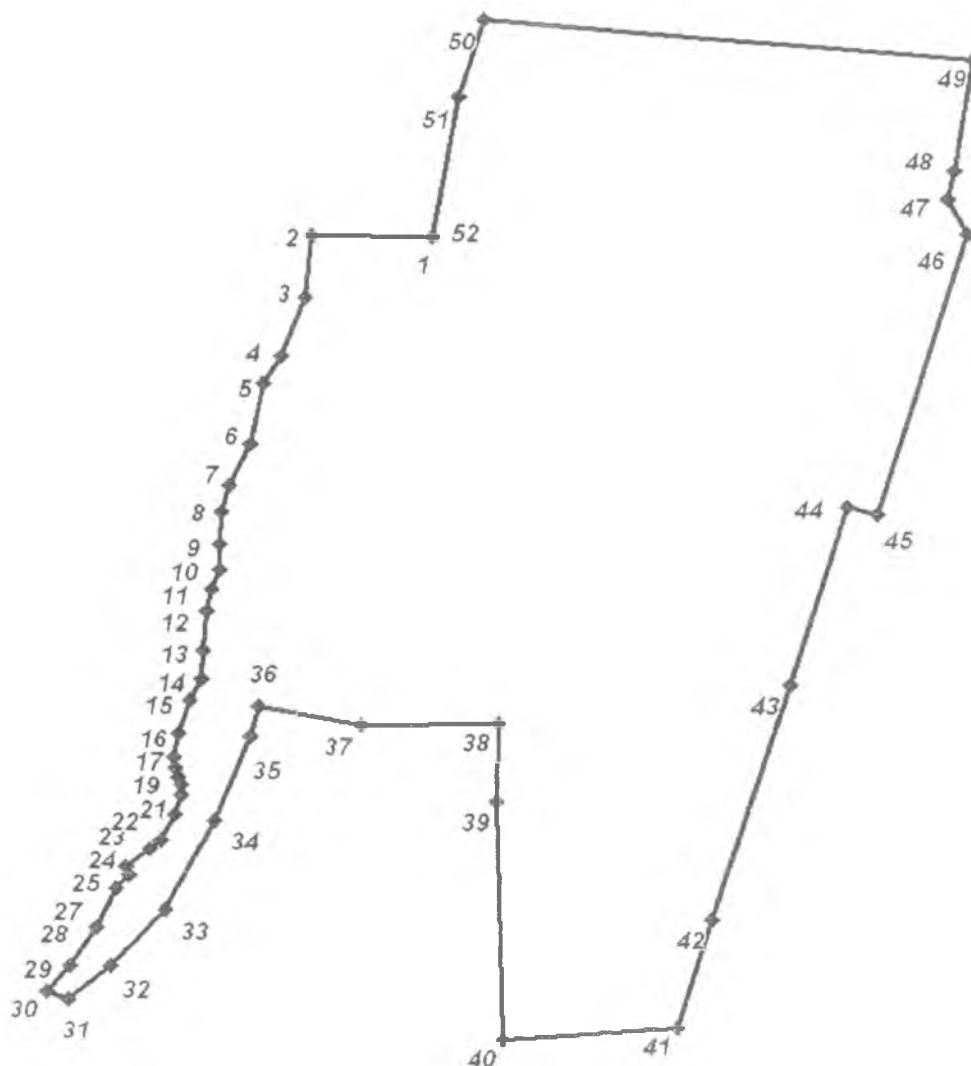


Схема границ территории объекта культурного наследия регионального значения «Введенский Островский монастырь XV-XIX в.в. (Введено-Оятский женский монастырь)»