



ПРАВИТЕЛЬСТВО ЛЕНИНГРАДСКОЙ ОБЛАСТИ  
\*\*\*  
КОМИТЕТ ПО КУЛЬТУРЕ ЛЕНИНГРАДСКОЙ ОБЛАСТИ

ПРИКАЗ

от 2 сентября 2013 года

№ 34

**Об установлении границы территории объекта культурного наследия  
федерального значения «Ансамбль «Зеленый пояс Славы  
Ленинграда»: Памятник «Дальний рубеж», Ломоносовский район, у  
бывшей деревни Терентьево**

В соответствии со ст.ст. 9.1, 33 Федерального закона от 25 июня 2002 года №73-ФЗ «Об объектах культурного наследия (памятниках истории и культуры) народов Российской Федерации», а также абзацем 10 п. 3.8. Положения о комитете по культуре Ленинградской области, утвержденного постановлением Правительства Ленинградской области от 13 февраля 2008 года № 20, приказываю:

1. Установить границы территории объекта культурного наследия федерального значения «Ансамбль «Зеленый пояс Славы Ленинграда»: Памятник «Дальний рубеж», расположенного по адресу: Ленинградская область, Ломоносовский район, у бывшей деревни Терентьево, поставленного на государственную охрану Постановлением Совета Министров РСФСР от 04.12.1974 г. № 624, согласно приложению 1, 2 на 3 листах.

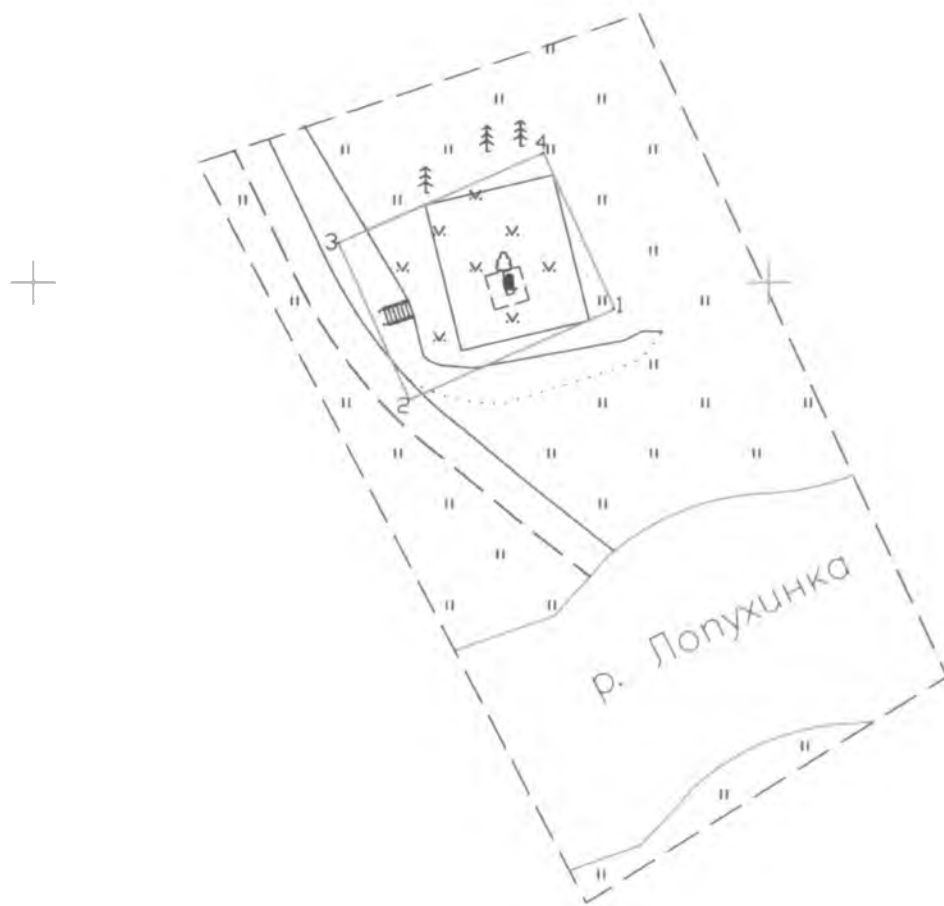
2. Настоящий приказ вступает в силу со дня его официального опубликования.

3. Контроль за исполнением настоящего приказа возложить на начальника отдела по осуществлению полномочий Российской Федерации в сфере объектов культурного наследия Макарову М.В.

Председатель  
комитета по культуре

Н.Г. Кононенко

**Граница территории  
объекта культурного наследия федерального значения  
«Ансамбль «Зеленый пояс Славы Ленинграда»: Памятник «Дальний  
рубеж»**



- граница объекта культурного наследия
- 1 поворотная точка

Масштаб 1:500

**Координаты поворотных точек границы территории объекта культурного наследия федерального значения «Ансамбль «Зеленый пояс Славы Ленинграда»: Памятник «Дальний рубеж»**

№ №	Обозначение (номер) характерной точки	Координаты характерных точек во Всемирной геодезической системе координат ('ЛПС8-84)		Координаты характерных точек в местной системе координат (МСК)	
		Северной широты	Восточной долготы	X	Y
1.	1	59°46'27.4824 3	29°24'43.2748 0	6618991.9 4	163725.4 1
	2	59°46'27.8283 3	29°24'42.9512 4	6619002.7 6	163720.6 1
	3	59°46'28.0400 8	29°24'43.8400 6	6619008.9 9	163734.6 3
	4	59°46'27.6941 7	29°24'44.1636 2	6618998.1 7	163739.4 3







**Описание границ территории объекта культурного наследия федерального значения «Ансамбль «Зеленый пояс Славы Ленинграда»: Памятник «Дальний рубеж»**

- от точки 1 до точки 2 параллельно реке Лопухинка;
- от точки 2 до точки 3 параллельно проселочной дороге;
- от точки 3 до точки 4 перпендикулярно проселочной дороге;
- от точки 4 до точки 1 перпендикулярно реке Лопухинка.

Ситуационный план объекта культурного наследия федерального значения «Ансамбль «Зеленый пояс Славы Ленинграда»: Памятник «Дальний рубеж»



М 1:100 000

- Условные обозначения
-  граница территории объекта культурного наследия «Памятник «Дальний рубеж»
  -  P-35 региональная автодорога
  -  местная автодорога
  -  грунтовая дорога
  -  гидрография
  -  названия населенных пунктов