



ПРАВИТЕЛЬСТВО ЛЕНИНГРАДСКОЙ ОБЛАСТИ

КОМИТЕТ ПО КУЛЬТУРЕ ЛЕНИНГРАДСКОЙ ОБЛАСТИ

ПРИКАЗ

от 30 сентября 2013 года

№ 60

**Об установлении границы территории
объекта культурного наследия федерального значения
«Ансамбль «Зеленый пояс Славы Ленинграда»:
Памятник «Ивановский пяточок»,**

В соответствии со статьями 9.1, 33 Федерального закона от 25 июня 2002 г. № 73-ФЗ «Об объектах культурного наследия (памятниках истории и культуры) народов Российской Федерации», а также абзацем 10 п. 3.8. Положения о комитете по культуре Ленинградской области, утвержденного постановлением Правительства Ленинградской области от 13 февраля 2008 г. № 20, приказываю:

1. Установить границы территории объекта культурного наследия федерального значения «Ансамбль «Зеленый пояс Славы Ленинграда»: Памятник «Ивановский пяточок», расположенного по адресу: Кировский район, г. Отрадное, на левом берегу р.Невы, близ впадения р.Тосно в р.Неву (уточненный адрес: г. Отрадное, ул. Танкистов, 1/1), поставленного на государственную охрану Постановлением Совета Министров РСФСР от 04 декабря 1974 г. № 624, согласно приложениям 1, 2 на 3 листах.

2. Настоящий приказ вступает в силу со дня его официального опубликования.

3. Контроль за исполнением настоящего приказа возложить на начальника отдела по осуществлению полномочий Российской Федерации в сфере объектов культурного наследия М.В. Макарову.

Председатель
комитета по культуре






Н.Г. Кононенко

**Ситуационный план
объекта культурного наследия федерального значения
«Ансамбль «Зеленый пояс Славы Ленинграда»:
Памятник «Ивановский пятачок»**

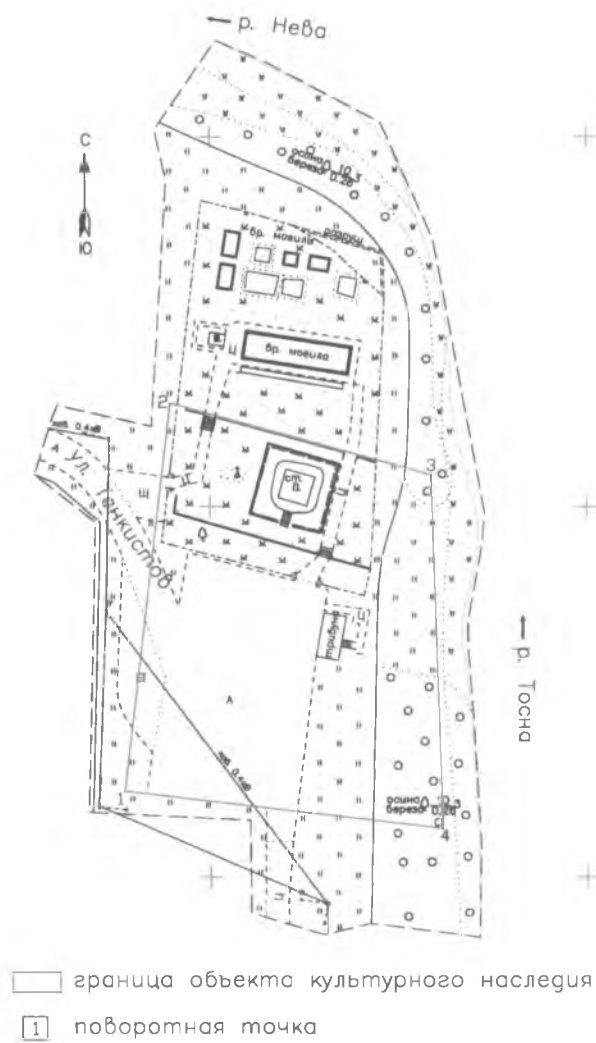


Масштаб 1:2000

Условные обозначения

-  граница территории объекта культурного наследия «Памятник «Ивановский пятачок»
-  региональная автодорога
-  местная автодорога
-  грунтовая дорога
-  гидрография

**Граница территории
объекта культурного наследия федерального значения
«Ансамбль «Зеленый пояс Славы Ленинграда»:
Памятник «Ивановский пятачок»**



М 1:1000

**Координаты поворотных точек
границы территории объекта культурного наследия федерального значения
«Ансамбль «Зеленый пояс Славы Ленинграда»:
Памятник «Ивановский пятачок»**

№№	Обозначение (номер) характерной точки	Координаты характерных точек в местной системе координат (МСК)	
		X	Y
1.	1	75011.50	138588.56
	2	75063.94	138594.68
	3	75054.27	138629.39
	4	75006.48	138630.87

**Описание границ территории объекта культурного
наследия федерального значения «Ансамбль «Зеленый пояс Славы
Ленинграда»: Памятник «Ивановский пятачок»**

Описание границ территории объекта культурного наследия:

- от точки 1 до точки 2 – параллельно р. Тосне;
- от точки 2 до точки 3 – параллельно ул. Танкистов;
- от точки 3 до точки 4 – параллельно р. Тосне;
- от точки 4 до точки 1 – параллельно Ленинградскому шоссе.