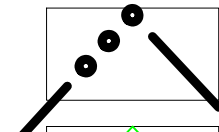
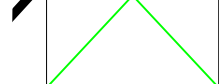
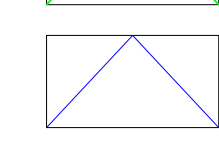
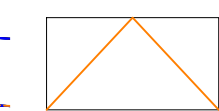



Проект зон охраны объекта культурного наследия регионального значения "Сторожка бывшей церкви свв. апп. Петра и Павла", расположенного по адресу: Ленинградская область, Всеволожский район, пос. им. Морозова, ул. Мира, д. 8


Карта (схема) зон охраны объекта культурного наследия. М 1:2000

УСЛОВНЫЕ ОБОЗНАЧЕНИЯ:


Границы

-  Граница населенного пункта
-  Границы кадастровых кварталов
-  Границы земельных участков, сведения о которых достаточны для определения их местоположения
-  Границы зон с особыми условиями использования территории, сведения о которых содержатся в ЕГРН
-  Границы территории объекта культурного наследия, утвержденная в установленном порядке



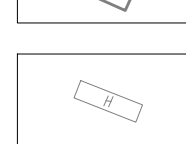
Объекты культурного наследия

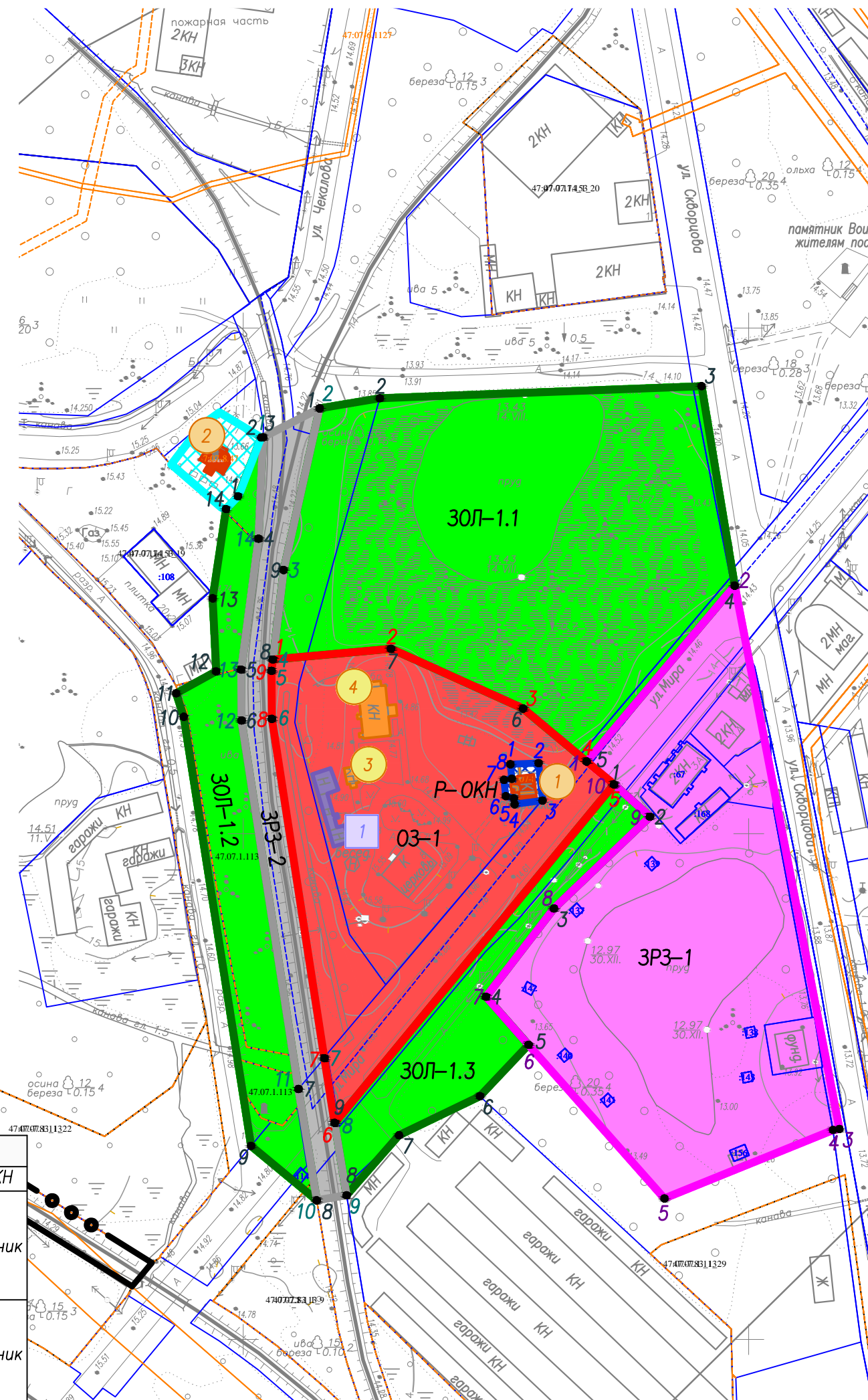
-  Объекты культурного наследия регионального значения, номер по экспликации

Исторически ценные градостроительные объекты

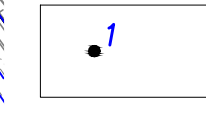
-  Исторически ценные градостроительные объекты, номер по экспликации

Здания современной застройки

-  Здания современной застройки, диссонирующие с характером исторической градостроительной среды, номер по экспликации
-  Здания современной застройки, нейтральные к характеру исторической среды
-  Хозяйственные постройки и пристройки

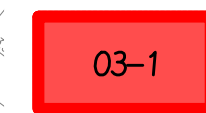


территория объекта культурного наследия, предлагаемая проектом в качестве корректировки ранее утвержденной – устранение технической ошибки

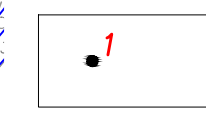


характерная поворотная точка территории объекта культурного наследия, утвержденной в установленном порядке, ее номер

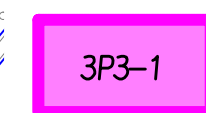
Зоны охраны объекта культурного наследия



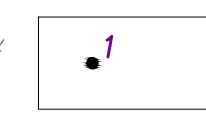
охранная зона объекта культурного наследия



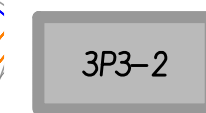
характерная поворотная точка охранной зоны объекта культурного наследия, ее номер



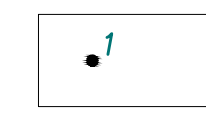
зона регулирования застройки и хозяйственной деятельности. Тип 1 – общественная застройка



характерная поворотная точка зоны регулирования застройки и хозяйственной деятельности. Тип 1 – общественная застройка, ее номер



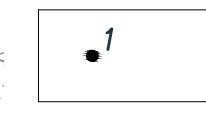
зона регулирования застройки и хозяйственной деятельности. Тип 2 – железная дорога



характерная поворотная точка зоны регулирования застройки и хозяйственной деятельности. Тип 2 – железная дорога, ее номер

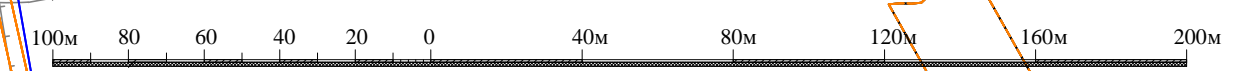


зона охраняемого природного ландшафта. Тип 1 – зеленые насаждения (30Л-1 – участки 30Л-1.1, 30Л-1.2, 30Л-1.3)



характерная поворотная точка зоны охраняемого природного ландшафта. Тип 1 – зеленые насаждения (30Л-1 – участки 30Л-1.1, 30Л-1.2, 30Л-1.3), ее номер

Примечания:
 – зоны охраны разработаны в отношении одного объекта культурного наследия регионального значения "Сторожка бывшей церкви свв. апп. Петра и Павла";
 – территория объекта культурного наследия регионального значения №2 по экспликации приведена справочно.



Объекты культурного наследия регионального значения					
N	Наименование	Датировка	Адрес	Адрес фактический	Вид ОКН
1	Сторожка бывшей церкви свв. апп. Петра и Павла	1909 г.	Ленинградская область, Всеволожский район, пос. им. Морозова, ул. Мира, д. 8	ул. Мира, д. 8	Памятник
2	Братская могила защитников Петрограда от Юденича (1919 г.); захоронены Кириллов, Жук, Смоляков	1919 г.	Ленинградская область, Всеволожский район	ул. Скворцова, уч. 16М	Памятник

Исторически ценные градостроительные объекты			
N	Наименование	Датировка	Адрес фактический
3	Хозяйственная постройка	кон. XX вв. – нач. 2000-х гг.	ул. Мира, уч. № 8
4	Воскресная школа	кон. XX вв. – нач. 2000-х гг.	ул. Мира, уч. № 8

Здания современной застройки, диссонирующие с характером исторической градостроительной среды			
N	Наименование	Датировка	Адрес фактический
1	Хозяйственная постройка	2010-е годы	ул. Мира, уч. № 8

Объект 005/2021-П30-02					
Проект зон охраны объекта культурного наследия регионального значения "Сторожка бывшей церкви свв. апп. Петра и Павла", расположенного по адресу: Ленинградская область, Всеволожский район, пос. им. Морозова, ул. Мира, д. 8					
Изм.	Кол.	Лист	Ндок.	Подпись	Дата
Директор	Варобьев С.Н.				
ГАП	Пьянкова Н.С.				
ГАП	Сидорова А.В.				
Кадастр. инженер	Сеткова Н.В.				
Глв. кадастр. инж.	Награнцева Н.В.				
Раздел 2. Проект зон охраны объекта культурного наследия.					Страница
					Лист
					Масштаб
Карта (схема) зон охраны объекта культурного наследия. М 1:2000					000 "Валбэк-ру" г. Вологда