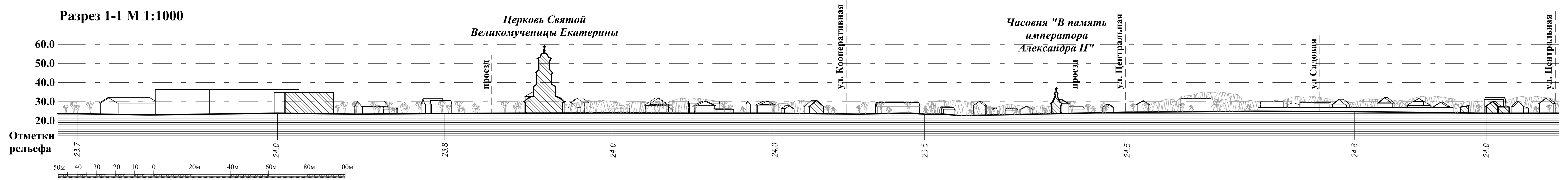


Контрольные лучевые сечения (разрезы)

Разрез 1-1 М 1:1000

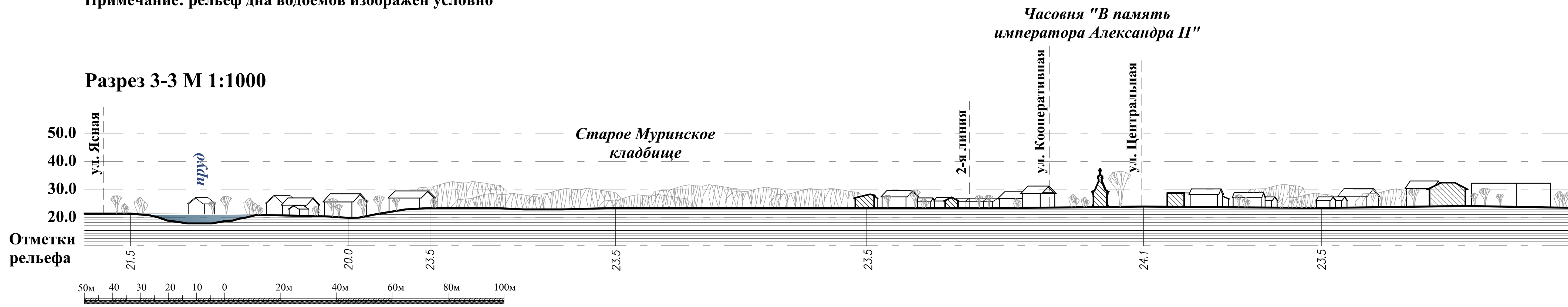


Разрез 2-2 М 1:1000



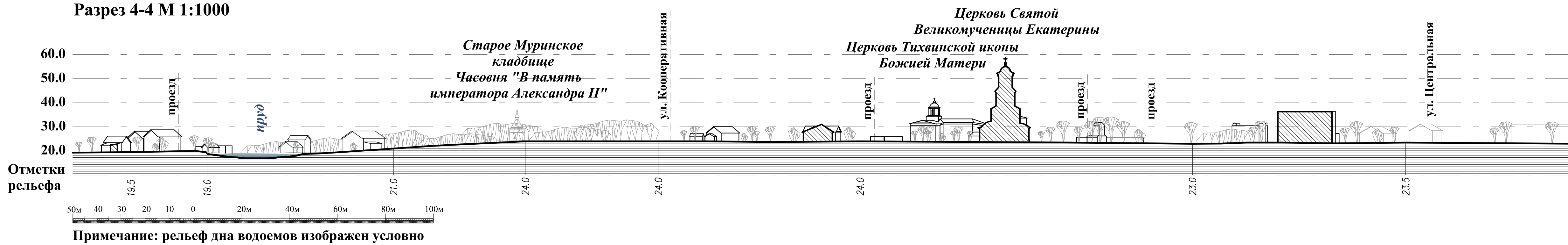
Примечание: рельеф дна водоемов изображен условно

Разрез 3-3 М 1:1000




Примечание: рельеф дна водоемов изображен условно

Разрез 4-4 М 1:1000



Примечание: рельеф дна водоемов изображен условно

Разрез 5-5 М 1:1000



Примечание: рельеф дна водоемов изображен условно

Схема контрольных лучевых сечений (разрезов)

